



Istituto Superiore sui
Sistemi Territoriali per l'Innovazione



POLITECNICO
DI TORINO

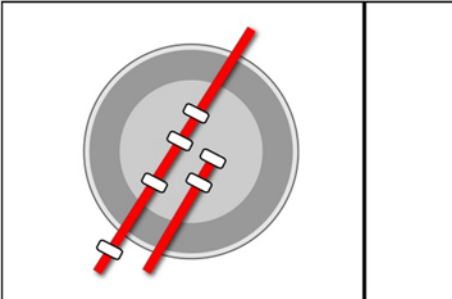
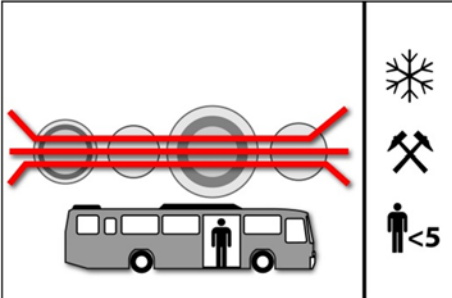
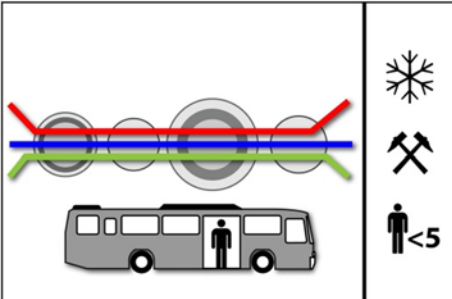
STUDIO PER IL RIASSETTO DEL TRASPORTO PUBBLICO LOCALE SU GOMMA DELLA REGIONE PIEMONTE

ALLEGATO 2 AL VOLUME 3

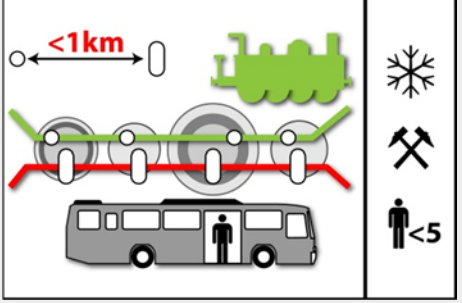
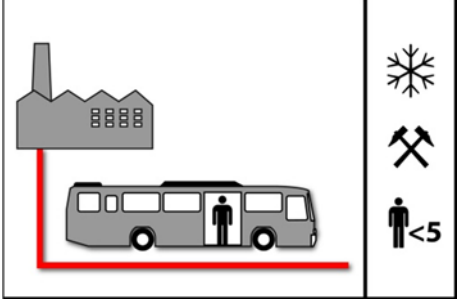
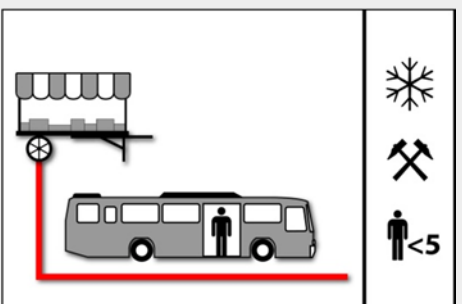
*IDENTIFICAZIONE AREE DI INTERVENTO PER OGNI PERCORSO E
QUANTIFICAZIONE DELLA PRODUZIONE CHILOMETRICA ANNUA*

Novembre 2012

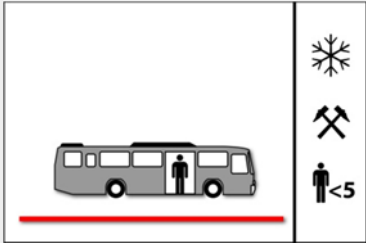
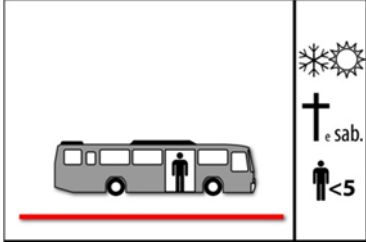
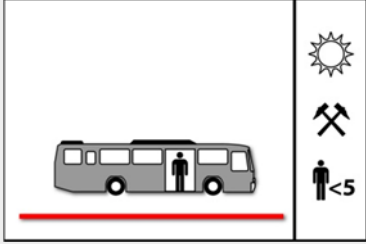
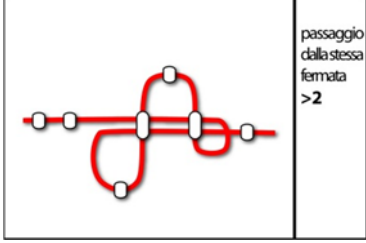
Definizione delle aree di intervento - cfr. VOL. 3 (I/III)

	Area di intervento		Descrizione	Criteri di inclusione (IPOTESI)
1	Percorrenze in TO (solo linee ordinarie)		Percorsi con tracciati entranti in Torino. E' stata effettuata una distinzione tra percorsi con attestamento in Torino (per esempio in area centrale o in prossimità di stabilimenti industriali) e percorsi «passanti», ossia percorsi che in Torino effettuano soltanto fermate a richiesta e i cui capilinea sono ubicati fuori Città. Tale attività descritta dettagliatamente nel Volume 4 « Linee guida per l'integrazione tra servizi urbani della Città di Torino e servizi extraurbani ».	<ul style="list-style-type: none"> • Ingresso in Torino
2	Linee "contenitori" (solo linee ordinarie)		Percorsi appartenenti alla stessa linea ordinaria che presentano un elevato livello di sovrapposizione (percorsi sovrapposti per più di quattro comuni) e scarso utilizzo da parte dell'utenza (carico medio feriale lun-ven invernale strettamente minore di cinque unità).	<ul style="list-style-type: none"> • Linee ordinarie • Comuni sovrapposti >4 • Carico medio lun-ven inv. <5
3	Sovrapposizioni gomma-gomma (solo linee ordinarie)		Percorsi di linee ordinarie che, pur appartenendo a linee distinte, presentano un elevato livello di sovrapposizione (percorsi sovrapposti per più di quattro comuni) e scarso utilizzo da parte dell'utenza (carico medio feriale lun-ven invernale strettamente minore di cinque unità).	<ul style="list-style-type: none"> • Linee ordinarie • Comuni sovrapposti >4 • Carico medio lun-ven inv. <5

Definizione delle aree di intervento - cfr. VOL. 3 (II/III)

	Area di intervento	Descrizione	Criteri di inclusione (IPOTESI)
4	Sovrapposizioni gomma-ferro (solo linee ordinarie)		Percorsi di linee ordinarie che presentano un elevato livello di sovrapposizione con linee ferroviarie (percorsi sovrapposti per più di quattro comuni) e scarso utilizzo da parte dell'utenza (carico medio feriale lun-ven invernale strettamente minore di cinque unità). I due servizi, ferroviario e su gomma, vengono considerati sovrapposti quando la distanza tra la stazione e il centro del comune (ove si ipotizza transiti l'autolinea) sia minore di mille metri.
5	Linee operaie sottoutilizzate		Percorsi di linee operaie che presentano scarso utilizzo da parte dell'utenza (carico medio feriale lun-ven invernale strettamente minore di cinque unità).
6	Linee mercatali sottoutilizzate		Percorsi di linee mercatali che presentano scarso utilizzo da parte dell'utenza (carico medio feriale lun-ven invernale strettamente minore di cinque unità).

Definizione delle aree di intervento - cfr. VOL. 3 (III/III)

	Area di intervento	Descrizione	Descrizione	Criteri di inclusione (IPOTESI)
7	<p>Altre linee con scarsa frequentazione (solo linee ordinarie)</p>		<p>Percorsi di linee ordinarie che presentano, nei giorni feriali dal lunedì al venerdì nel periodo invernale, un carico medio strettamente inferiore ai cinque passeggeri.</p>	<ul style="list-style-type: none"> • Linee ordinarie • Carico medio lun-ven inv. <5
8	<p>Linee con scarsa freq. festiva/sabato (solo linee ordinarie)</p>		<p>Percorsi di linee ordinarie che presentano, nei giorni festivi invernali o estivi (sotto-intervento 8a) o nei sabati invernali o estivi (sotto-intervento 8b), un carico medio strettamente inferiore ai cinque passeggeri.</p>	<ul style="list-style-type: none"> • Linee ordinarie • Carico medio festivo inv. <5 o Carico medio festivo est. <5 o Carico medio sabato inv. <5 o Carico medio sabato est. <5
9	<p>Linee con scarsa freq. estiva (solo linee ordinarie)</p>		<p>Percorsi di linee ordinarie che presentano, nei giorni feriali dal lunedì al venerdì nel periodo estivo, un carico medio strettamente inferiore ai cinque passeggeri.</p>	<ul style="list-style-type: none"> • Linee ordinarie • Carico medio lun-ven est. <5
10	<p>Percorsi poco efficienti</p>		<p>Percorsi che transitano dalla stessa fermata un numero di volte strettamente maggiore di due.</p>	<ul style="list-style-type: none"> • N. fermate ripetute >2 <p>L'analisi ha individuato un numero trascurabile di percorsi all'interno di tale area; un ulteriore approfondimento sui percorsi ha evidenziato fondate motivazioni per le caratteristiche del tracciato, per cui i corrispondenti bus-km non sono stati oggetto di ulteriori valutazioni.</p>

PROVINCIA DI ALESSANDRIA

DENOMINAZIONE LINEA/ENTE_LINEA_PERCORSO	AREE DI INTERVENTO									TOTALE
	1	2_3	4	5	6	7	8a	8b	9	
ACQUI T.-CASTELLAZZO-SPINETTA M./STAB.TI IND.LI CON DEV.NE										
2_60_60.1.1.1-1							x	x	x	8.055,54
2_60_60.1.1.1-1R						x	x	x	x	39.203,63
ACQUI T.-CREMOLINO-OVADA P.ZZA XX SETTEMBRE CON DEV. NE E DIR.NE										
2_124_124.1.1.1-1						x		x	x	12.095,26
2_124_124.1.1.1-1R								x	x	1.529,29
2_124_124.1.1.1-2								x	x	609,11
2_124_124.1.1.1-2R								x	x	609,11
2_124_124.1.2.1-1						x		x	x	3.842,58
2_124_124.1.2.1-1R								x	x	862,62
2_124_124.1.2.1-2								x	x	1.237,76
2_124_124.1.3.1-1						x		x		2.579,59
2_124_124.1.4.1-1						x		x	x	1.215,55
2_124_124.1.4.1-2							x			1.415,32
2_124_124.1.5.1-1						x		x	x	3.019,63
2_124_124.1.5.1-1R						x		x	x	713,94
2_124_124.1.6.1-1						x		x		6.325,40
2_124_124.1.6.1-1R						x		x	x	8.156,44
ACQUI T.-MOMBARUZZO CON DEV.NE										
2_41_41.1.1.1-1R						x		x		5.033,70
ACQUI T.-MONTALDO B.-OVADA FS CON CON DEV.NI E DIR.NI										
2_125_125.1.1.1-1							x			85,54
2_125_125.1.1.1-2						x		x	x	7.197,27
2_125_125.1.1.1-3						x		x		2.847,04
2_125_125.1.2.1-1								x	x	535,13
2_125_125.1.2.1-2						x		x		4.463,56
2_125_125.1.3.1-1								x	x	1.493,78

PROVINCIA DI ALESSANDRIA

DENOMINAZIONE LINEA/ENTE_LINEA_PERCORSO	AREE DI INTERVENTO									TOTALE
	1	2_3	4	5	6	7	8a	8b	9	
2_125_125.1.4.1-1								x	x	1.421,11
2_125_125.1.4.1-2						x			x	206,64
2_125_125.1.4.1-3							x			771,46
2_125_125.1.4.1-4							x			177,40
2_125_125.1.5.1-1						x		x	x	3.076,71
2_125_125.1.5.1-1R						x		x	x	3.076,71
2_125_125.1.5.1-2						x		x		451,67
2_125_125.1.5.1-3								x	x	386,76
2_125_125.1.5.1-4								x	x	2.274,47
2_125_125.1.5.1-4R						x		x	x	12.090,61
2_125_125.1.5.1-5						x		x		2.462,40
2_125_125.1.6.1-1						x				727,13
2_125_125.1.6.1-2						x				1.035,96
2_125_125.1.6.1-3						x		x		2.509,14
2_125_125.1.7.1-1						x		x		4.463,56
2_125_125.1.8.1-1						x		x		2.100,79
ACQUI TERME FS.- REGIONE BAGNI										
2_374_374.1.1.1-1								x	x	540,54
2_374_374.1.1.1-1R								x	x	720,72
2_374_374.1.1.1-2								x	x	403,56
ACQUI TERME-CASTELLETTO D'ERRO-MONTECHIARO D'ACQUI CON DEV. E DIR.										
2_92_92.1.1.1-1								x	x	1.334,52
2_92_92.1.1.1-1R						x		x	x	7.329,57
2_92_92.1.2.1-1						x		x	x	7.702,20
2_92_92.1.2.1-1R						x			x	5.643,55
2_92_92.1.3.1-1						x			x	3.539,23

PROVINCIA DI ALESSANDRIA

DENOMINAZIONE LINEA/ENTE_LINEA_PERCORSO	AREE DI INTERVENTO									TOTALE
	1	2_3	4	5	6	7	8a	8b	9	
ACQUI TERME-CIMITERO										
2_372_372.1.1.1-1									x	80,76
2_372_372.1.1.1-1R								x	x	80,76
ACQUI TERME-STAZIONE F.S.-OSPEDALE										
2_373_373.1.1.1-1								x	x	3.219,22
2_373_373.1.4.1-1								x	x	3.001,00
2_373_373.1.5.1-1						x		x		442,68
2_373_373.1.5.1-2						x		x		823,54
ACQUI-ALESSANDRIA FS CON DEV.NI E DIR.NI										
2_32_32.1.1.1-1							x			1.854,71
2_32_32.1.1.1-1R							x			1.854,71
2_32_32.1.1.1-2						x				6.078,53
2_32_32.1.10.1-2						x		x		574,10
2_32_32.1.2.1-1R							x			3.363,34
2_32_32.1.3.1-1						x		x		2.481,55
2_32_32.1.3.1-1R						x		x		2.481,55
2_32_32.1.3.1-2						x		x	x	11.142,26
2_32_32.1.3.1-2R						x		x	x	17.590,16
2_32_32.1.3.1-3						x		x		46.525,44
2_32_32.1.4.1-1						x		x		2.391,95
2_32_32.1.4.1-2						x		x	x	7.489,35
2_32_32.1.4.1-2R						x		x	x	13.821,26
2_32_32.1.5.1-1						x		x		6.929,83
2_32_32.1.5.1-2						x		x		2.736,59
2_32_32.1.5.1-2R						x		x		3.772,88
2_32_32.1.6.1-1						x		x	x	9.657,03

PROVINCIA DI ALESSANDRIA

DENOMINAZIONE LINEA/ENTE_LINEA_PERCORSO	AREE DI INTERVENTO									TOTALE
	1	2_3	4	5	6	7	8a	8b	9	
2_32_32.1.6.1-2						x		x	x	26.470,83
2_32_32.1.6.1-2R						x		x	x	26.470,83
2_32_32.1.6.1-3						x		x	x	6.730,04
2_32_32.1.7.1-1						x		x	x	15.240,10
2_32_32.1.7.1-2						x		x		2.351,92
2_32_32.1.7.1-3						x		x		923,51
2_32_32.1.7.1-4						x		x		3.326,06
2_32_32.1.7.1-5						x		x	x	5.046,83
2_32_32.1.7.1-5R						x		x	x	5.046,83
2_32_32.1.8.1-1								x		201,24
2_32_32.1.8.1-1R								x		436,02
2_32_32.1.8.1-3								x	x	221,29
2_32_32.1.9.1-1						x		x	x	5.776,97
2_32_32.1.9.1-2						x		x	x	1.853,40
ALESSANDRIA F.S.-PREDOSA-OVADA F.S.										
2_175_175.1.1.1-1						x		x	x	51.321,40
2_175_175.1.1.1-1R						x		x	x	42.154,29
ALESSANDRIA F.S.-SALE-CASTELNUOVO S.-VOGHERA										
2_170_170.1.1.1-1						x		x	x	8.618,59
2_170_170.1.1.1-2R								x		437,15
2_170_170.1.1.1-3R						x		x	x	20.031,92
2_170_170.1.1.1-4						x		x	x	94.548,20
2_170_170.1.1.1-4R								x	x	17.322,55
2_170_170.1.2.1-1						x		x	x	8.897,03
2_170_170.1.2.1-2R						x		x	x	13.829,98
2_170_170.1.3.1-1R						x		x		10.623,91

PROVINCIA DI ALESSANDRIA

DENOMINAZIONE LINEA/ENTE_LINEA_PERCORSO	AREE DI INTERVENTO									TOTALE
	1	2_3	4	5	6	7	8a	8b	9	
2_170_170.1.4.1-1								x	x	1.065,75
2_170_170.1.4.1-1R								x	x	1.065,75
2_170_170.1.4.1-2R						x		x	x	4.041,06
ALESSANDRIA FS-SAN SALVATORE-CASALE M.TO FS CON DEVIAZIONI										
2_72_72.1.1.1-1						x		x	x	4.809,40
2_72_72.1.1.1-1R								x	x	1.758,28
2_72_72.1.2.1-1						x		x		133,62
2_72_72.1.2.1-1R						x		x		133,62
2_72_72.1.3.1-1						x		x	x	6.553,15
2_72_72.1.3.1-2						x		x		1.248,76
2_72_72.1.3.1-3						x		x	x	2.625,44
2_72_72.1.4.1-1								x		1.319,04
2_72_72.1.4.1-1R						x		x	x	39.252,69
2_72_72.1.4.1-2						x		x		965,12
2_72_72.1.4.1-2R						x		x		965,12
2_72_72.1.5.1-1						x			x	6.420,12
2_72_72.1.5.1-2								x		165,75
2_72_72.1.5.1-2R						x		x		3.757,07
2_72_72.1.5.1-3						x		x	x	4.825,77
2_72_72.1.5.1-3R								x		353,77
2_72_72.1.5.1-4						x		x	x	11.326,93
2_72_72.1.6.1-1						x		x		3.034,98
2_72_72.1.6.1-1R						x		x		3.034,98
2_72_72.1.7.1-1						x		x		576,61
2_72_72.1.7.1-1R						x		x		576,61

PROVINCIA DI ALESSANDRIA

DENOMINAZIONE LINEA/ENTE_LINEA_PERCORSO	AREE DI INTERVENTO									TOTALE
	1	2_3	4	5	6	7	8a	8b	9	
ALESSANDRIA FS-VERCELLI FS CON DIR.NE										
2_160_160.1.1.1-1						x			x	13.364,64
2_160_160.1.1.1-1R									x	5.591,90
2_160_160.1.2.1-1						x			x	29.494,99
2_160_160.1.2.1-1R						x			x	14.747,50
ALESSANDRIA-NOVI LIGURE-OVADA-ACQUI TERME CON DEV.NI E DIR.NI.										
2_156_156.1.1.1-1						x		x	x	45.703,16
2_156_156.1.1.1-1R						x				35.394,72
2_156_156.1.1.1-3						x		x	x	22.130,80
2_156_156.1.1.1-4						x			x	4.974,55
2_156_156.1.1.1-4R						x				4.974,55
2_156_156.1.1.1-5R							x	x	x	11.366,84
2_156_156.1.1.1-6								x	x	4.472,19
2_156_156.1.1.1-6R						x		x	x	26.903,41
2_156_156.1.1.1-7R						x		x	x	2.287,24
2_156_156.1.1.1-8						x		x	x	7.572,54
2_156_156.1.11.1-4								x	x	3.668,94
2_156_156.1.11.1-4R						x		x		11.582,34
2_156_156.1.11.1-6						x		x		5.715,96
2_156_156.1.15.1-2						x		x		6.764,30
2_156_156.1.16.1-1						x		x	x	3.804,27
2_156_156.1.16.1-1R								x	x	1.920,84
2_156_156.1.16.1-2R								x	x	6.754,31
2_156_156.1.2.1-2R							x			1.335,73
2_156_156.1.2.1-3								x	x	1.984,14
2_156_156.1.2.1-3R							x			231,91
2_156_156.1.3.1-1						x		x	x	27.563,36

PROVINCIA DI ALESSANDRIA

DENOMINAZIONE LINEA/ENTE_LINEA_PERCORSO	AREE DI INTERVENTO									TOTALE
	1	2_3	4	5	6	7	8a	8b	9	
2_156_156.1.3.1-3						x		x	x	18.557,96
2_156_156.1.3.1-5								x	x	2.854,01
2_156_156.1.5.1-1						x		x	x	7.245,28
2_156_156.1.5.1-5							x			4.370,92
2_156_156.1.6.1-1								x	x	4.585,09
2_156_156.1.7.1-1						x		x	x	7.985,58
2_156_156.1.7.1-1R						x		x	x	7.985,58
2_156_156.1.8.1-1						x		x	x	9.429,64
2_156_156.1.8.1-3						x		x	x	7.447,63
2_156_156.1.8.1-3R								x	x	1.361,39
2_156_156.1.9.1-3						x		x	x	717,03
ALTAVILLA M.TO - ALESSANDRIA F.S. CON DIR.NE										
2_52_52.1.1.1-2									x	22,90
2_52_52.1.1.1-2R						x			x	446,55
2_52_52.1.2.1-2R									x	1.117,91
ALTAVILLA-VIGNALE-CASALE CON DEV. E DIR.										
2_65_65.1.2.1-2						x		x	x	17.993,71
2_65_65.1.2.1-2R						x		x		20.172,20
2_65_65.1.2.1-4						x		x		4.875,40
2_65_65.1.4.1-1						x		x	x	11.480,32
2_65_65.1.5.1-1								x	x	431,97
2_65_65.1.6.1-1						x		x	x	7.512,93
2_65_65.1.6.1-1R						x		x	x	6.430,62
2_65_65.1.6.1-2						x		x		537,54

PROVINCIA DI ALESSANDRIA

DENOMINAZIONE LINEA/ENTE_LINEA_PERCORSO	AREE DI INTERVENTO									TOTALE
	1	2_3	4	5	6	7	8a	8b	9	
ARQUATA S.-NOVI L.-SPINETTA M./STAB.IND.-ALESSANDRIA/F.S. CON DEV. E DIR.										
2_57_57.1.1.1-1							x	x	x	11.604,99
2_57_57.1.1.1-1R							x	x	x	45.461,42
ARQUATA SCRIVIA F.S.-CASSANO SPINOLA-TORTONA F.S. CON DEV. E DIR.										
2_174_174.1.2.1-1							x		x	43.733,25
2_174_174.1.2.1-1R								x	x	2.608,65
ARQUATA SCRIVIA-NOVI LIGURE CON DEV.NE										
2_136_136.1.1.1-1								x	x	976,67
2_136_136.1.1.1-2								x		1.289,93
2_136_136.1.2.1-1R							x		x	8.552,81
2_136_136.1.2.1-2							x		x	2.275,00
2_136_136.1.3.1-1									x	246,15
2_136_136.1.4.1-1								x		1.934,90
2_136_136.1.5.1-2								x		1.971,33
AVOLASCA-CERRETO GRUE-SAREZZANO-TORTONA										
2_48_48.1.1.1-1							x			3.022,44
2_48_48.1.1.1-1R							x		x	3.894,08
2_48_48.1.1.1-2							x		x	10.451,68
2_48_48.1.1.1-2R							x		x	9.331,23
BANDITA-MOLARE-OVADA FS CON DIR.NI										
2_223_223.1.1.1-1							x		x	2.863,91
2_223_223.1.1.1-1R							x		x	5.727,82
2_223_223.1.1.1-2							x	x	x	9.268,97
2_223_223.1.1.1-2R							x		x	16.072,21
2_223_223.1.2.1-1							x		x	2.692,91
2_223_223.1.2.1-2							x	x	x	10.272,54

PROVINCIA DI ALESSANDRIA

DENOMINAZIONE LINEA/ENTE_LINEA_PERCORSO	AREE DI INTERVENTO									TOTALE
	1	2_3	4	5	6	7	8a	8b	9	
2_223_223.1.2.1-2R						x	x	x	x	10.047,34
2_223_223.1.3.1-1						x		x	x	2.881,79
2_223_223.1.3.1-1R						x		x		2.234,86
2_223_223.1.3.1-2						x		x	x	12.557,42
2_223_223.1.4.1-1						x			x	2.121,80
2_223_223.1.4.1-1R						x			x	2.121,80
2_223_223.1.5.1-1							x	x	x	1.445,42
2_223_223.1.5.1-2						x		x	x	3.391,88
2_223_223.1.6.1-1						x		x	x	4.223,60
BASSIGNANA-ALESSANDRIA CON DIR.NI										
2_30_30.1.2.1-1						x		x	x	3.314,80
2_30_30.1.2.1-2						x		x		4.737,16
2_30_30.1.3.1-1						x		x		1.938,91
2_30_30.1.3.1-2						x		x		2.220,13
2_30_30.1.4.1-1								x	x	453,70
2_30_30.1.4.1-1R						x		x	x	5.177,47
2_30_30.1.5.1-1						x			x	4.708,94
2_30_30.1.6.1-1						x		x	x	3.269,60
2_30_30.1.6.1-1R						x		x	x	5.976,69
2_30_30.1.6.1-2						x			x	5.221,06
2_30_30.1.9.1-1						x		x		653,62
CABELLA L.-BORGHETTO B.-ARQUATA S.-NOVI L. CON DIR.NI										
2_276_276.1.2.1-1								x	x	1.728,18
2_276_276.1.2.1-1R								x	x	1.459,35
2_276_276.1.3.1-1									x	744,45
2_276_276.1.3.1-1R						x			x	2.338,03

PROVINCIA DI ALESSANDRIA

DENOMINAZIONE LINEA/ENTE_LINEA_PERCORSO	AREE DI INTERVENTO									TOTALE
	1	2_3	4	5	6	7	8a	8b	9	
2_276_276.1.4.1-1								x	x	1.853,87
2_276_276.1.5.1-1									x	266,40
2_276_276.1.5.1-1R									x	532,79
2_276_276.1.6.1-1						x			x	2.472,91
2_276_276.1.6.1-1R									x	309,11
2_276_276.1.7.1-1									x	759,56
2_276_276.1.9.1-1									x	169,98
2_276_276.1.9.1-1R									x	169,98
2_76_76.1.1.1-1						x			x	2.994,26
2_76_76.1.1.1-10								x	x	215,14
2_76_76.1.1.1-10R								x		36,32
2_76_76.1.1.1-2								x		132,93
2_76_76.1.1.1-5R									x	1.991,91
2_76_76.1.1.1-6							x	x		821,45
2_76_76.1.1.1-6R							x	x	x	2.768,58
2_76_76.1.1.1-8							x	x	x	10.970,78
2_76_76.1.1.1-8R								x	x	10.970,78
CALDIROLA-TORTONA/AUTOSTAZIONE-ALESSANDRIA FS CON DEV.NI E DIR.NI										
2_69_69.1.1.1-1						x		x		1.574,11
2_69_69.1.1.1-10						x		x	x	17.459,62
2_69_69.1.1.1-2R						x				21.245,08
2_69_69.1.1.1-3						x				12.947,66
2_69_69.1.1.1-3R						x		x		12.947,66
2_69_69.1.1.1-4R						x		x		9.973,63
2_69_69.1.1.1-5						x		x		14.980,51
2_69_69.1.1.1-5R						x				14.980,51

PROVINCIA DI ALESSANDRIA

DENOMINAZIONE LINEA/ENTE_LINEA_PERCORSO	AREE DI INTERVENTO									TOTALE
	1	2_3	4	5	6	7	8a	8b	9	
2_69_69.1.1.1-7						x				9.351,91
2_69_69.1.2.1-5						x				14.280,55
2_69_69.1.2.1-6								x		856,44
2_69_69.1.3.1-1						x			x	5.555,88
2_269_269.1.2.1-1R								x	x	2.049,89
2_269_269.1.3.1-1						x		x		4.700,68
2_269_269.1.3.1-2						x				1.700,34
2_269_269.1.3.1-2R						x		x		1.700,34
2_269_269.1.4.1-1						x		x	x	2.619,65
2_269_269.1.4.1-1R								x	x	996,32
2_269_269.1.5.1-1						x		x	x	6.437,94
2_269_269.1.6.1-1						x		x		1.666,00
2_269_269.1.6.1-1R						x		x	x	2.228,64
2_269_269.1.6.1-2						x		x		1.674,66
2_269_269.1.6.1-2R								x	x	565,57
2_269_269.1.6.1-4						x		x	x	3.951,58
2_269_269.1.7.1-1								x	x	1.372,99
2_269_269.1.7.1-1R								x	x	1.372,99
2_269_269.1.9.1-1								x	x	2.173,63
CASALE M.TO-GRAZZANO CON PROL. A MONCALVO CON DIR.NE										
2_21_21.1.1.1-2						x				332,07
2_21_21.1.1.1-3						x		x	x	10.250,50
2_21_21.1.1.1-4						x			x	2.001,38
2_21_21.1.2.1-1						x				4.724,73
2_21_21.1.2.1-2						x			x	8.505,43
2_21_21.1.3.1-1									x	2.389,77

PROVINCIA DI ALESSANDRIA

DENOMINAZIONE LINEA/ENTE_LINEA_PERCORSO	AREE DI INTERVENTO									TOTALE
	1	2_3	4	5	6	7	8a	8b	9	
2_21_21.1.3.1-2						x		x		8.130,94
2_21_21.1.3.1-2R						x			x	1.604,79
2_21_21.1.3.1-3						x		x	x	8.433,86
2_21_21.1.3.1-4						x		x		9.645,32
2_21_21.1.3.1-6						x		x	x	21.632,71
2_21_21.1.3.1-7								x	x	11.273,06
CASALE M.TO-VALLECERRINA-TORINO CON DEV.NI										
2_6_6.1.1.1-1							x			798,37
2_6_6.1.1.1-1R						x		x	x	8.582,46
2_6_6.1.1.1-2								x		2.376,82
2_6_6.1.1.1-4RN							x			794,94
2_6_6.1.1.1-5						x		x		5.201,39
2_6_6.1.1.1-8									x	876,37
2_6_6.1.1.1-9							x			808,82
2_6_6.1.3.1-1						x			x	5.733,42
2_6_6.1.5.1-1								x		2.943,36
2_6_6.1.5.1-2						x		x	x	17.108,28
2_6_6.1.5.1-6									x	2.111,74
2_6_6.1.7.1-3						x		x		4.256,66
CASALE-BALZOLA CON PROL. A RIVE										
2_98_98.1.1.1-1						x		x	x	6.432,61
2_98_98.1.2.1-1						x		x	x	8.188,36
2_98_98.1.3.1-1						x				433,45
2_98_98.1.3.1-1R						x				433,45
2_98_98.1.4.1-1						x				1.462,78
2_98_98.1.5.1-1R						x				1.790,71
2_98_98.1.5.1-2R						x				849,35

PROVINCIA DI ALESSANDRIA

DENOMINAZIONE LINEA/ENTE_LINEA_PERCORSO	AREE DI INTERVENTO									TOTALE
	1	2_3	4	5	6	7	8a	8b	9	
CASSANO S.-NOVI L./STAB. ILVA										
2_42_42.1.1.1-1								x		905,06
2_42_42.1.1.1-1R								x		905,06
CASSANO S.-SARDIGLIANO-S.AGATA F.-BV GAVAZZANA-CASSANO S.										
2_171_171.1.1.1-1						x		x	x	20.432,99
2_171_171.1.1.1-1R						x		x		15.552,17
CASTELNUOVO S.-SALE-PIOVERA-SPINETTA M. STAB.TI CON DEV. SAN GIULIANO NUOVO										
2_61_61.1.1.1-1						x			x	6.012,24
2_61_61.1.1.1-1R						x			x	6.012,24
2_61_61.1.1.1-2						x		x		1.360,27
COSTA DI MORBELLO-MORBELLO-ACQUI TERME										
2_93_93.1.1.1-1								x	x	6.026,75
2_93_93.1.1.1-1R								x	x	3.597,36
FONTANILE-ALESSANDRIA										
2_40_40.1.1.1-1R								x	x	2.751,87
2_40_40.1.1.1-2							x	x		5.097,55
2_40_40.1.1.1-2R							x	x		5.031,66
GABIANO-CASALE CON DEV.NI										
2_101_101.1.2.1-1							x			2.001,04
2_101_101.1.4.1-1							x			6.401,21
2_101_101.1.5.1-1							x			3.454,03
2_101_101.1.7.1-1							x			5.269,71
GAMINELLA-CANTAVENNA-CERRINA										
2_201_201.1.1.10-2R								x		135,01
2_201_201.1.1.1-2							x			1.302,23
2_201_201.1.1.1-2R							x			1.047,71

PROVINCIA DI ALESSANDRIA

DENOMINAZIONE LINEA/ENTE_LINEA_PERCORSO	AREE DI INTERVENTO									TOTALE
	1	2_3	4	5	6	7	8a	8b	9	
2_201_201.1.2.1-2								x		218,20
2_201_201.1.2.1-3							x			291,02
2_201_201.1.2.1-3R							x			362,00
GAVI-MONTEROTONDO-SERRAVALLE-NOVI										
2_137_137.1.1.1-1							x		x	362,27
2_137_137.1.1.1-1R							x		x	362,27
GAVI-SAN CRISTOFORO-TASSAROLO-NOVI L./ILVA CON DEV.										
2_139_139.1.1.1-1								x	x	5.149,27
2_139_139.1.1.1-1R							x	x	x	5.795,31
2_139_139.1.1.1-2							x	x	x	15.639,14
2_139_139.1.1.1-2R							x	x	x	15.639,14
2_139_139.1.1.1-3							x	x	x	4.094,02
2_139_139.1.1.1-3R							x	x	x	3.162,07
2_139_139.1.1.1-4							x	x	x	1.773,90
2_139_139.1.2.1-1							x	x		2.834,04
2_139_139.1.2.1-1R							x	x		2.834,04
2_139_139.1.3.1-1								x	x	1.153,31
2_139_139.1.3.1-2							x		x	1.533,94
2_139_139.1.3.1-3							x	x	x	3.302,85
2_139_139.1.4.1-1							x	x	x	4.017,77
GAVI-VOLTAGGIO-BUSALLA										
2_168_168.1.1.1-2							x	x	x	29.824,38
2_168_168.1.1.1-2R							x	x	x	29.824,38
2_168_168.1.1.1-3							x	x		5.612,54
2_168_168.1.1.1-3R							x	x		5.612,54

PROVINCIA DI ALESSANDRIA

DENOMINAZIONE LINEA/ENTE_LINEA_PERCORSO	AREE DI INTERVENTO									TOTALE
	1	2_3	4	5	6	7	8a	8b	9	
GRONDONA-ARQUATA S. FS										
2_133_133.1.1.1-1						x		x	x	7.670,14
2_133_133.1.1.1-1R						x		x	x	8.829,94
2_133_133.1.1.1-2						x		x	x	407,50
2_133_133.1.1.1-2R						x		x	x	378,39
ISOLA SANT'ANTONIO-SALE-TORTONA CON DEV.NE E DIR.NI										
2_68_68.1.1.1-3								x	x	1.630,08
2_68_68.1.2.1-1						x		x	x	11.247,61
2_68_68.1.2.1-1R								x	x	6.036,02
2_68_68.1.3.1-1								x	x	498,02
2_68_68.1.3.1-2						x		x		1.481,24
2_68_68.1.3.1-2R								x	x	370,31
2_68_68.1.3.1-3						x		x		7.763,86
2_68_68.1.3.1-3R								x	x	868,33
2_68_68.1.4.1-1						x		x		3.700,90
2_68_68.1.4.1-1R						x		x		3.700,90
LIO-MONCESTINO-GABIANO										
2_202_202.1.1.1-1						x		x		2.744,00
2_202_202.1.2.1-1						x		x		2.212,58
MASIO-OVIGLIO-ALESSANDRIA FS CON DEV.NE										
2_73_73.1.1.1-1						x		x		1.619,35
2_73_73.1.1.1-1R						x		x		1.619,35
2_73_73.1.2.1-1						x		x		6.770,46
2_73_73.1.3.1-1						x		x		4.215,66

PROVINCIA DI ALESSANDRIA

DENOMINAZIONE LINEA/ENTE_LINEA_PERCORSO	AREE DI INTERVENTO									TOTALE
	1	2_3	4	5	6	7	8a	8b	9	
MOLINI FRACONALTO-VOLTAGGIO-GAVI										
2_138_138.1.1.1-1								x	x	5.217,22
2_138_138.1.1.1-1R							x	x	x	21.123,73
2_138_138.1.1.1-2							x	x	x	8.199,53
2_138_138.1.1.1-2R							x	x	x	5.494,15
MOMBARUZZO-QUATTORDIO STAB.TI IND.LI CON DIR.NI										
2_75_75.1.1.1-1							x	x		3.138,74
2_75_75.1.1.1-2							x	x		4.360,09
2_75_75.1.1.1-3R							x	x		1.221,35
MONCALVO-CERESETO-OTTIGLIO-CASALE M.TO CON DIR.NE PER TREVILLE PAESE										
2_22_22.1.1.1-3							x		x	1.865,43
2_22_22.1.1.1-4							x	x		5.523,86
2_22_22.1.2.1-1							x	x	x	6.532,19
2_22_22.1.2.1-2							x		x	1.666,23
2_22_22.1.3.1-1R							x	x	x	18.869,74
2_22_22.1.3.1-2							x	x	x	9.434,87
2_22_22.1.3.1-3								x	x	3.664,32
2_22_22.1.4.1-1							x	x	x	5.201,78
2_22_22.1.5.1-1							x		x	7.897,97
MONTALDEO-CASTELLETTO-OVADA FS D										
2_126_126.1.1.1-1							x	x	x	15.624,91
2_126_126.1.1.1-1R							x	x	x	7.445,26
2_126_126.1.1.1-2R								x	x	1.103,23
2_126_126.1.2.1-1							x	x	x	6.281,75
2_126_126.1.2.1-2							x	x		2.158,48
2_126_126.1.2.1-3							x	x	x	8.404,02

PROVINCIA DI ALESSANDRIA

DENOMINAZIONE LINEA/ENTE_LINEA_PERCORSO	AREE DI INTERVENTO									TOTALE
	1	2_3	4	5	6	7	8a	8b	9	
2_126_126.1.2.1-3R						x		x	x	8.404,02
2_126_126.1.2.1-4						x		x	x	7.760,25
2_126_126.1.2.1-4R						x		x	x	5.401,13
2_126_126.1.2.1-5								x	x	1.149,39
2_126_126.1.3.1-1						x		x	x	6.082,87
2_126_126.1.3.1-2						x		x	x	9.090,63
MONTALDEO-MORNESE-TAGLIOLO-OVADA FS. CON DEV.NI E DIR.										
2_222_222.1.1.1-1							x			205,31
2_222_222.1.1.1-2							x			1.074,86
2_222_222.1.10.1-1						x		x	x	8.034,12
2_222_222.1.11.1-2								x	x	386,76
2_222_222.1.11.1-2R								x	x	386,76
2_222_222.1.11.1-3						x		x	x	4.801,73
2_222_222.1.11.1-3R						x		x	x	9.423,62
2_222_222.1.11.1-4						x		x		1.153,22
2_222_222.1.11.1-5						x		x		2.388,30
2_222_222.1.2.1-1						x		x	x	10.883,25
2_222_222.1.2.1-1R						x		x	x	17.064,94
2_222_222.1.2.1-2						x		x		3.646,40
2_222_222.1.2.1-2R								x	x	1.055,54
2_222_222.1.3.1-1								x	x	186,85
2_222_222.1.4.1-1						x		x	x	4.521,13
2_222_222.1.4.1-1R						x		x	x	8.027,32
2_222_222.1.4.1-2						x		x		1.508,68
2_222_222.1.4.1-3						x		x		3.795,83
2_222_222.1.5.1-1						x		x		1.756,51

PROVINCIA DI ALESSANDRIA

DENOMINAZIONE LINEA/ENTE_LINEA_PERCORSO	AREE DI INTERVENTO									TOTALE
	1	2_3	4	5	6	7	8a	8b	9	
2_222_222.1.8.1-1								x	x	751,01
2_222_222.1.8.1-1R							x	x	x	3.220,26
2_222_222.1.8.1-2							x	x	x	4.265,94
2_222_222.1.9.1-1							x	x	x	5.942,03
2_222_222.1.9.1-1R							x	x		3.948,28
MORETTI - ACQUI TERME CON DEV.NE E DIR.NE										
2_37_37.1.1.1-1							x	x	x	21.884,66
2_37_37.1.2.1-1							x	x		517,14
2_37_37.1.2.1-1R							x	x		517,14
MORNESE-GAVI-FRANCAVILLA B.-NOVI L./AUTOSTAZIONE CON DIR.										
2_140_140.1.1.1-1							x	x	x	17.032,80
2_140_140.1.1.1-1R							x	x	x	17.025,55
2_140_140.1.1.1-3							x	x	x	34.727,45
2_140_140.1.1.1-3R							x	x	x	31.125,47
NOVI LIGURE FS-POZZOLO F.-TORTONA FS. - VOGHERA FS. - CON DEV.NE E DIR.NE										
2_66_66.1.2.1-1							x	x	x	37.107,32
2_66_66.1.2.1-1R							x	x	x	33.202,35
2_66_66.1.2.1-2							x	x	x	9.886,88
2_66_66.1.3.1-1							x			2.517,10
ODALENGO GRANDE-POZZO-S.ANTONIO-MURISENGO										
2_204_204.1.1.1-1							x		x	706,29
2_204_204.1.1.1-1R							x		x	706,29
OVADA FS-ROCCAGRIMALDA-PIRIA-SAN GIACOMO-OVADA FS										
2_123_123.1.1.1-1								x		1.318,86
2_123_123.1.1.1-2							x	x	x	19.339,95
2_123_123.1.1.1-3								x	x	1.402,96

PROVINCIA DI ALESSANDRIA

DENOMINAZIONE LINEA/ENTE_LINEA_PERCORSO	AREE DI INTERVENTO									TOTALE
	1	2_3	4	5	6	7	8a	8b	9	
2_123_123.1.2.1-1						x		x	x	11.627,70
2_123_123.1.2.1-2							x			1.232,91
2_123_123.1.3.1-1						x		x	x	4.750,75
OVADA P.ZA XX SETTEMBRE-GRILLANO-S.LORENZO-GUARDIA-P.ZA XX SETTEMBRE										
2_380_380.1.1.1-1						x			x	1.326,62
2_380_380.1.2.1-1						x			x	1.178,50
2_380_380.1.3.1-1						x			x	1.388,83
OVADA P.ZA XX SETTEMBRE-VIA TORINO OVADA F.S-P.ZA XX SETTEMBRE										
2_378_378.1.1.1-1						x		x	x	1.023,89
2_378_378.1.1.1-2						x		x	x	5.665,37
2_378_378.1.1.1-3						x		x	x	20.096,96
OVADA P.ZA XX SETTEMBRE-VIA TORINO-STAZ. F.S.-FRAZ. COSTA-P.ZA XX SETTEMBRE										
2_377_377.1.1.1-1						x		x	x	7.866,26
OVADA P.ZA XXSETTEMBRE- SCUOLE-OVADA P.ZA XXSETTEMBRE										
2_379_379.1.1.1-1						x		x		9.759,36
OVADA P.ZA XXSETTEMBRE-LERCARO-OVADA P.ZA XXSETTEMBRE										
2_376_376.1.1.1-1						x		x	x	6.067,20
OVADA-ROSSIGLIONE-CAMPO LIGURE-MASONE										
2_167_167.1.1.1-1						x		x	x	4.761,94
2_167_167.1.1.1-1R						x		x	x	4.761,94
2_167_167.1.1.1-3						x		x		6.279,12
POZZO-ODALENGO PICCOLO-GUAZZOLO-MONCALVO										
2_203_203.1.1.1-1						x			x	648,37
2_203_203.1.1.1-1R						x			x	648,37

PROVINCIA DI ALESSANDRIA

DENOMINAZIONE LINEA/ENTE_LINEA_PERCORSO	AREE DI INTERVENTO									TOTALE
	1	2_3	4	5	6	7	8a	8b	9	
REFRANCORE - QUATTORDIO - ALESSANDRIA CON DIR.NE										
2_31_31.1.2.1-1						x				6.238,54
2_31_31.1.3.1-1R						x		x		3.180,56
2_31_31.1.3.1-3						x				1.250,52
2_31_31.1.3.1-3R						x		x		1.250,52
2_31_31.1.4.1-1						x		x		17.870,94
2_31_31.1.4.1-1R						x		x	x	17.870,94
SANT'AGATA FOSSILI-PADERNA-SPINETO S.-TORTONA CON DIR.NE E DEV.NE										
2_51_51.1.1.1-1									x	1.375,84
2_51_51.1.1.1-1R						x		x	x	5.449,74
2_51_51.1.2.1-1R						x		x	x	10.351,46
SARIZZOLA-VILLAROMAGNANO-TORTONA CON DIR.NE MOBISAGGIO										
2_49_49.1.1.1-1								x	x	2.557,60
2_49_49.1.1.1-1R						x		x		8.960,67
2_49_49.1.1.1-2								x	x	1.228,30
2_49_49.1.1.1-2R									x	1.643,06
SASSELLO-CARTOSIO-ACQUI TERME CON DEV.NI E DIR.NE										
2_169_169.1.1.1-1R						x		x	x	34.259,74
2_169_169.1.3.1-1						x		x		480,62
SERRAVALLE S. F.S.-CASSANO S./STAB.ROQUETTE										
2_142_142.1.1.1-1						x		x	x	2.523,90
2_142_142.1.1.1-1R						x			x	2.166,70
SORLI-STAZZANO-SERRAVALLE FS										
2_134_134.1.1.1-1						x		x	x	8.069,08
2_134_134.1.1.1-1R						x		x	x	8.069,08
2_134_134.1.1.1-2								x	x	262,88
2_134_134.1.1.1-2R								x	x	131,44

PROVINCIA DI ALESSANDRIA

DENOMINAZIONE LINEA/ENTE_LINEA_PERCORSO	AREE DI INTERVENTO									TOTALE
	1	2_3	4	5	6	7	8a	8b	9	
TORTONA VIA DE GASPERI/OASI-VIALE KENNEDY										
2_385_385.1.1.1-1						x		x	x	555,10
2_385_385.1.1.1-2						x		x	x	1.982,90
2_385_385.1.1.1-3						x		x	x	12.354,97
2_385_385.1.2.1-1						x		x	x	5.871,86
2_385_385.1.3.1-1						x		x		372,71
2_385_385.1.3.1-2						x		x	x	564,86
2_385_385.1.3.1-3						x		x	x	1.752,23
2_385_385.1.3.1-5						x		x	x	6.091,87
2_385_385.1.4.1-1						x		x	x	3.599,61
TRAMONTANA-GAVI-SERRAVALLE S.-NOVI L./AUTOSTAZIONE CON DIR.										
2_141_141.1.1.1-3								x		192,63
2_141_141.1.1.1-4						x	x	x	x	17.909,21
2_141_141.1.1.1-4R						x	x	x	x	20.439,32
2_141_141.1.2.1-1						x	x	x		15.563,12
2_141_141.1.2.1-1R						x	x	x	x	12.606,47
2_141_141.1.2.1-2							x			939,23
2_141_141.1.2.1-2R								x		796,30
2_141_141.1.3.1-1						x			x	575,45
2_141_141.1.3.1-1R						x				575,45
2_141_141.1.4.1-1						x		x	x	7.579,26
2_141_141.1.4.1-1R						x		x	x	8.276,04
2_141_141.1.5.1-1R								x		568,15
2_141_141.1.5.1-2								x		1.541,07
2_141_141.1.5.1-2R								x		192,63
2_141_141.1.6.1-1						x	x	x	x	14.852,78
2_141_141.1.6.1-1R							x	x	x	5.916,80

PROVINCIA DI ALESSANDRIA

DENOMINAZIONE LINEA/ENTE_LINEA_PERCORSO	AREE DI INTERVENTO									TOTALE
	1	2_3	4	5	6	7	8a	8b	9	
TRINO-PONTESTURA-CASALE F.S. CON DEV.NI E DIR.NI										
2_78_78.1.1.1-1							x	x		4.683,80
2_78_78.1.1.1-2							x	x	x	9.342,18
2_78_78.1.2.1-1							x	x		6.228,80
2_78_78.1.2.1-1R							x	x	x	9.160,00
2_78_78.1.2.1-2								x		565,09
2_78_78.1.3.1-1							x	x	x	2.269,70
2_78_78.1.3.1-1R							x	x	x	2.837,12
2_78_78.1.4.1-1							x	x		2.550,20
2_78_78.1.4.1-2R							x	x		3.479,68
2_78_78.1.4.1-3									x	1.372,61
2_78_78.1.4.1-4							x	x	x	15.556,39
2_78_78.1.4.1-4R								x	x	2.178,86
2_78_78.1.5.1-1							x	x	x	7.871,14
2_78_78.1.6.1-1							x	x	x	2.972,54
2_78_78.1.6.1-1R							x	x		4.243,15
2_78_78.1.6.1-3R									x	449,44
2_78_78.1.7.1-1							x		x	1.690,23
2_78_78.1.8.1-1							x			782,57
2_78_78.1.8.1-1R							x			782,57
2_78_78.1.9.1-1R									x	506,56
VALENZA-ALESSANDRIA-SPINETTA M.GO / STAB. MICHELIN										
2_157_157.1.1.1-1							x	x	x	21.059,14
2_157_157.1.2.1-1							x	x	x	20.781,12

PROVINCIA DI ALESSANDRIA

DENOMINAZIONE LINEA/ENTE_LINEA_PERCORSO	AREE DI INTERVENTO									TOTALE	
	1	2_3	4	5	6	7	8a	8b	9		
VALENZA-BOZZOLE-TICINETO-FRASSINETO-CASALE CON DEV.NI											
2_95_95.1.1.1-1R							x		x	x	5.289,01
2_95_95.1.1.1-2							x		x	x	42.115,12
2_95_95.1.1.1-3R										x	213,31
2_95_95.1.1.1-4							x		x	x	9.487,93
2_95_95.1.2.1-1							x		x	x	439,43
2_95_95.1.3.1-1R							x		x	x	26.356,69
2_95_95.1.3.1-2							x			x	8.154,97
2_95_95.1.3.1-3R										x	931,92
2_95_95.1.4.1-1									x		637,38
2_95_95.1.4.1-2									x		1.689,95
2_95_95.1.5.1-1							x		x	x	10.193,71
2_95_95.1.6.1-1							x		x	x	15.202,36
2_95_95.1.6.1-2							x		x	x	15.234,96
2_95_95.1.6.1-4									x		658,24
2_95_95.1.6.1-5							x			x	3.682,37
2_95_95.1.6.1-6							x		x	x	5.396,67
VARENGO-GABIANO-CANTAVENNA-GABIANO-VILLAMIROGLIO-MONCESTINO-CRESCENTINO											
2_205_205.1.1.1-1							x			x	1.722,66
2_205_205.1.1.1-1R							x			x	1.722,66
Totale complessivo											3.344.515,72

PROVINCIA DI ASTI

DENOMINAZIONE LINEA/ENTE_LINEA_PERCORSO	AREE DI INTERVENTO									TOTALE	
	1	2_3	4	5	6	7	8a	8b	9		
ACQUI T.-ASTI											
3_80_1		x									40.508,00
3_80_2		x									14.767,20
ALBA-VILLANOVA-TORINO CON DIRAM.											
3_47_3						x					7.706,20
3_47_4						x					11.894,40
3_47_7						x					1.310,40
3_47_8		x									10.350,00
ALTAVILLA-GRANA-ASTI E DEV											
3_30_1									x		12.441,60
3_30_10						x					4.141,60
3_30_16						x					6.889,40
3_30_18						x					26.710,20
3_30_19									x		1.295,00
3_30_2									x		6.621,60
3_30_6									x		1.264,80
3_30_7						x					4.008,00
ALTAVILLA-MONCALVO-ASTI con dir. CASALE											
3_31_1									x		24.920,80
3_31_2						x					4.455,60
ASTI-CALOSSO CON DEVIAZIONI E DIRAMAZIONI											
3_64_2									x		1.497,60
3_64_6						x					1.299,60
ASTI-CINAGLIO-VILLANOVA CON DEV.											
3_50_3		x									35.118,40
3_50_4		x									5.846,80

PROVINCIA DI ASTI

DENOMINAZIONE LINEA/ENTE_LINEA_PERCORSO	AREE DI INTERVENTO									TOTALE
	1	2_3	4	5	6	7	8a	8b	9	
ASTI-GOVONE-ALBA DEV E DIRAM.										
3_49_1									x	492,80
3_49_14						x				4.662,40
3_49_19		x								6.974,80
3_49_20		x								7.162,80
3_49_7		x								5.452,00
3_49_8		x								7.839,60
ASTI-MONTALDO S. CON PROL. A MONTEGROSSO SM.										
3_60_1									x	17.292,80
ASTI-QUATTORDIO-FELIZZANO										
3_84_2						x				7.632,80
ASTI-VIGLIANO FS-MONTEGROSSO-AGLIANO-MOASCA-S. MARZANO-NIZZA M.TO (IST. SCOLASTICI) CON DIR. E DEV.										
3_95_5									x	5.043,20
3_95_8		x								4.676,00
BIANCHI-VILLANOVA-DUSINO-CHIERI										
3_46_1									x	8.009,40
3_46_3						x				3.089,50
CANALE-ASTI										
3_27_2									x	3.302,40
3_27_3									x	499,20
3_27_4									x	2.764,80
CANELLI - SAVONA										
3_103_4		x								23.380,00
CASTEL BOGLIONE-ACQUI T.										
3_81_3						x				30.797,20

PROVINCIA DI ASTI

DENOMINAZIONE LINEA/ENTE_LINEA_PERCORSO	AREE DI INTERVENTO									TOTALE	
	1	2_3	4	5	6	7	8a	8b	9		
CASTELNUOVO D.B.-ASTI											
3_34_12									x		12.416,00
3_34_13		x									4.939,20
3_34_2									x		21.506,60
3_34_20		x									9.886,50
3_34_3									x		527,80
CASTELNUOVO DON BOSCO-ASTI F.S.											
3_151_1		x									8.196,80
MASIO-ASTI F.S.											
3_58_1							x				16.468,80
MOMBERCELLI-BELVEGLIO-NIZZA											
3_22_1									x		8.064,00
MOMBERCELLI-QUATTORDIO STAB.TI											
3_73_1				x							27.177,60
MOMBERCELLI-VINCHIO-NIZZA M.TO											
3_21_1							x				8.536,80
3_21_2							x				4.681,60
NIZZA MON.TO-CASTELNUOVO C.-SAN MARZANO O.-NIZZA MON.TO											
3_162_1							x				8.648,00
NIZZA-CASTEL B.-ROCCHETTA P.-NIZZA CON DIR.											
3_159_1		x									13.949,60
NIZZA-MOMBARUZZO-INCISA-NIZZA											
3_158_1		x									13.536,00
ROCCHETTA-QUATTORDIO CON DIRAM.											
3_71_1				x							7.314,60

PROVINCIA DI ASTI

DENOMINAZIONE LINEA/ENTE_LINEA_PERCORSO	AREE DI INTERVENTO									TOTALE
	1	2_3	4	5	6	7	8a	8b	9	
SCOLASTICA DI MOMBERCELLI										
3_74_1						x				4.492,30
3_74_2						x				2.675,10
3_74_5						x				602,00
3_74_6						x				3.540,40
3_74_9		x								5.038,40
TORINO-VILLANOVA-DUSINO-FERRERE-ASTI										
3_45_1		x								18.726,40
3_45_13		x								4.893,10
3_45_16						x				5.861,70
3_45_7									x	11.188,80
VIGNALE M.TO - ALTAVILLA - FELIZZANO										
3_83_1				x						4.676,00
3_83_2				x						7.316,00
VILLANOVA F.S.-VALFENERA DEV.										
3_154_1						x				7.543,20
3_154_2						x				35.344,00
VILLANOVA-DUSINO-FERRERE-ASTI CON DIRAMAZIONI										
3_153_1						x				4.211,20
VILLANOVA-MONTAFIA-VIALE-MONALE-ASTI FS										
3_51_2		x								21.808,00
3_51_4		x								29.553,60
VINCHIO-MOMBERCELLI										
3_107_1						x				1.896,00
Totale complessivo										691.488,20

PROVINCIA DI BIELLA

DENOMINAZIONE LINEA/ENTE_LINEA_PERCORSO	AREE DI INTERVENTO									TOTALE
	1	2_3	4	5	6	7	8a	8b	9	
BIELLA- PRALUNGO										
4_185_1								x	x	2.323,90
4_185_101							x			10.039,50
4_185_102							x			13.838,00
4_185_103							x			4.239,50
4_185_104								x	x	1.094,70
4_185_105								x		1.424,10
4_185_2							x			15.603,70
4_185_4							x			8.032,40
4_185_5								x		1.424,10
BIELLA-CERRIONE-ZIMONE										
4_172_1							x			18.039,10
4_172_101							x			16.882,80
4_172_102							x			7.489,30
4_172_103							x			17.430,70
4_172_106							x			3.373,40
4_172_2							x			7.164,50
4_172_3							x			19.110,80
4_172_8							x			4.972,10
BIELLA-COSSATO-BURONZO										
4_158_1							x			9.824,10
4_158_101							x			12.553,40
4_158_103								x	x	2.821,30
4_158_4		x								3.710,70

PROVINCIA DI BIELLA

DENOMINAZIONE LINEA/ENTE_LINEA_PERCORSO	AREE DI INTERVENTO									TOTALE
	1	2_3	4	5	6	7	8a	8b	9	
BIELLA-COSSATO-MASSERANO-GATTINARA										
4_218_1							x			3.384,00
4_218_101		x								13.896,00
4_218_102								x	x	9.719,10
4_218_113								x	x	3.479,90
4_218_12		x								6.053,75
4_218_2		x								25.517,05
4_218_6						x				4.294,20
BIELLA-COSSATO-TRIVERO-PRAY										
4_125_1								x	x	1.214,94
4_125_102		x								2.467,30
4_125_103								x	x	3.608,95
4_125_104		x								11.104,20
4_125_107							x			2.326,50
4_125_109		x								5.293,90
4_125_110		x								2.057,00
4_125_2		x								7.013,30
4_125_3		x								12.075,05
4_125_4		x								10.477,20
4_125_7							x			2.326,50
4_125_8								x		1.380,40
BIELLA-COSSATO-VALLEMOSSO-TRIVERO										
4_217_1							x	x		22.832,70
4_217_101							x		x	37.791,00
4_217_103								x		2.741,60
4_217_104						x				3.035,50

PROVINCIA DI BIELLA

DENOMINAZIONE LINEA/ENTE_LINEA_PERCORSO	AREE DI INTERVENTO									TOTALE
	1	2_3	4	5	6	7	8a	8b	9	
4_217_108								x	x	2.318,45
4_217_119								x		423,30
4_217_120								x		1.695,10
4_217_15								x		564,47
4_217_2								x	x	1.241,55
4_217_21						x				77,50
4_217_22								x		663,30
4_217_3								x	x	9.941,30
BIELLA-GRAGLIA-DONATO										
4_146_1						x				24.573,40
4_146_101							x			55.285,80
4_146_102									x	1.162,80
4_146_103						x				5.230,85
4_146_107							x	x		1.910,50
4_146_108							x			1.227,60
4_146_109							x			944,30
4_146_2								x	x	3.836,25
4_146_201							x			1.704,30
4_146_203							x			1.704,30
4_146_3							x			4.233,60
4_146_4							x			4.847,85
4_146_7								x		784,35
4_146_8							x			1.227,60
BIELLA-IVREA										
4_147_1							x			38.228,09
4_147_101								x	x	17.844,50

PROVINCIA DI BIELLA

DENOMINAZIONE LINEA/ENTE_LINEA_PERCORSO	AREE DI INTERVENTO									TOTALE
	1	2_3	4	5	6	7	8a	8b	9	
4_147_102							x			1.959,90
4_147_2							x			3.406,29
BIELLA-MILANO										
4_196_1								x		1.179,75
4_196_101								x		1.175,85
BIELLA-MONGRANDO-ZUBIENA-MAGNANO										
4_145_1							x			7.898,35
4_145_101							x			11.494,80
4_145_103							x			6.990,00
4_145_104							x			6.054,30
4_145_107							x			6.151,20
4_145_108									x	318,20
4_145_109							x			5.871,60
4_145_110							x			4.158,00
4_145_118								x		754,40
4_145_119							x			2.889,20
4_145_120							x			4.144,80
4_145_123							x			581,40
4_145_124							x			1.716,00
4_145_17							x			4.538,24
4_145_2								x	x	4.364,83
4_145_201							x			2.451,70
4_145_22									x	735,43
4_145_4								x	x	1.676,25
4_145_402							x			1.220,70
4_145_5							x			5.251,65
4_145_6								x	x	1.781,25

PROVINCIA DI BIELLA

DENOMINAZIONE LINEA/ENTE_LINEA_PERCORSO	AREE DI INTERVENTO									TOTALE
	1	2_3	4	5	6	7	8a	8b	9	
BIELLA-OCCHIEPPO-SORDEVOLO										
4_144_1						x				5.065,20
4_144_101						x				12.992,40
BIELLA-PETTINENGO-MOSSO-TRIVERO-COGGIOLA-PRAY										
4_127_1									x	3.424,45
4_127_101								x	x	4.632,45
4_127_102							x	x	x	11.431,75
4_127_2							x	x	x	8.227,75
4_127_4		x								7.630,65
BIELLA-PIEDICAVALLO										
4_141_1							x	x		8.396,10
4_141_101							x	x	x	20.335,50
4_141_104						x				5.928,75
4_141_106								x	x	7.331,25
4_141_6						x				17.637,50
4_141_7								x		339,95
BIELLA-POLLONE-SORDEVOLO										
4_143_1						x				2.698,00
4_143_103							x	x	x	8.403,10
4_143_104						x				3.401,00
4_143_2							x	x	x	9.674,40
BIELLA-SALUSSOLA-CAVAGLIA'-VIVERONE										
4_148_1							x	x	x	9.759,90
4_148_101							x	x	x	9.049,80
4_148_102						x				6.668,10
4_148_109								x		1.361,60

PROVINCIA DI BIELLA

DENOMINAZIONE LINEA/ENTE_LINEA_PERCORSO	AREE DI INTERVENTO									TOTALE
	1	2_3	4	5	6	7	8a	8b	9	
4_148_112						x				3.819,00
4_148_115									x	171,00
4_148_14									x	173,70
4_148_2								x		217,80
4_148_3						x				6.197,80
BIELLA-TAVIGLIANO-CALLABIANA										
4_216_1							x	x	x	6.557,40
4_216_101						x				6.169,40
4_216_102						x				4.452,80
4_216_103									x	2.889,90
4_216_105								x	x	1.272,70
4_216_108						x				3.157,15
4_216_110								x	x	1.771,10
4_216_113						x				7.681,00
4_216_114								x	x	1.229,80
4_216_14						x				4.733,30
4_216_15						x				2.411,55
4_216_16								x		547,40
4_216_18						x				2.354,70
4_216_19								x		218,00
4_216_2								x	x	1.173,70
4_216_4								x		800,40
BIELLA-TERNENGO										
4_150_1						x				20.823,05
4_150_101							x	x	x	7.886,20

PROVINCIA DI BIELLA

DENOMINAZIONE LINEA/ENTE_LINEA_PERCORSO	AREE DI INTERVENTO									TOTALE
	1	2_3	4	5	6	7	8a	8b	9	
BIELLA-TRIVERO (Ist.Alberghiero)										
4_214_112		x								4.617,55
BIELLA-VALDENGO-BIOGLIO-VALLEMOSSO-CAMANDONA										
4_215_1		x								26.647,25
4_215_10						x				1.093,85
4_215_101		x								32.835,70
4_215_102		x								16.542,50
4_215_103						x				6.798,15
4_215_104						x				2.563,45
4_215_14						x				3.506,35
4_215_15						x				1.068,80
4_215_2								x	x	6.719,15
4_215_4								x		270,30
4_215_8						x				1.450,00
BIOGLIO-PETTINENGO										
4_126_1						x				1.503,00
BORRIANA-PONDERANO-BIELLA-CANDELO-VERRONE										
4_189_1						x				2.241,30
4_189_103						x				18.116,30
4_189_105								x	x	10.618,80
4_189_106						x				5.815,90
4_189_2								x	x	7.244,70
4_189_203						x				1.086,30
4_189_208						x				3.754,50
4_189_211						x				617,10
4_189_303						x				22.233,10

PROVINCIA DI BIELLA

DENOMINAZIONE LINEA/ENTE_LINEA_PERCORSO	AREE DI INTERVENTO									TOTALE
	1	2_3	4	5	6	7	8a	8b	9	
4_189_7						x				22.099,80
4_189_8								x	x	3.158,30
4_189_9									x	855,70
CREVACUORE-COSSATO-TORINO										
4_191_1								x		2.043,45
4_191_101								x		2.043,45
LESSONA-VIGLIANO-VERRONE (FIAT)										
4_239_1		x								28.576,00
4_239_102		x								6.051,49
4_239_104		x								22.066,50
4_239_5		x								4.993,75
MEZZANA-VALLEMOSSO-MOSSO										
4_194_1								x	x	4.915,90
4_194_101		x								20.152,90
4_194_102		x								5.691,60
4_194_2		x								4.811,45
OCCHIEPPO-BIELLA-VERRONE (FIAT)										
4_241_1		x								19.528,50
4_241_101						x				14.825,70
4_241_301		x								5.904,00
PETTINENGO-CALLABIANA-CAMANDONA-VEGLIO-VALLE MOSSO										
4_124_1						x				6.312,80
4_124_101						x				10.017,50
4_124_103		x								6.371,05
4_124_2						x				1.336,00
4_124_3		x								4.316,95

PROVINCIA DI BIELLA

DENOMINAZIONE LINEA/ENTE_LINEA_PERCORSO	AREE DI INTERVENTO									TOTALE
	1	2_3	4	5	6	7	8a	8b	9	
TRIVERO - BORGOMANERO - MILANO										
4_195_102								x		1.565,00
4_195_2								x		1.565,00
VALLEMOSSO-COSSATO-MOTTALCIATA										
4_157_1						x				8.300,25
4_157_101						x				5.555,20
4_157_102								x	x	1.297,65
4_157_2								x	x	1.297,65
VALLEMOSSO-TRIVERO-PRAY										
4_123_104						x				2.729,35
4_123_105						x				1.611,55
4_123_4						x				2.747,15
4_123_5						x				1.949,30
VEGLIO-VALLE S.NICOLAO-COSSATO										
4_152_1						x				6.547,30
4_152_101						x				6.547,30
Totale complessivo										1.312.145,28

PROVINCIA DI TORINO E AMM

DENOMINAZIONE LINEA/ENTE_LINEA_PERCORSO	AREE DI INTERVENTO									TOTALE
	1	2_3	4	5	6	7	8a	8b	9	
ALICE C.-LIVORNO F.-CIGLIANO-IVREA										
7_348_1									x	5.011,60
7_348_10		x								6.733,70
7_348_2		x								35.732,80
7_348_3		x								6.322,20
7_348_4								x		423,80
7_348_9		x								13.016,50
ANDRATE-IVREA										
7_156_101						x				30.551,50
7_156_102								x	x	7.883,20
7_156_103						x				17.708,00
7_156_104						x				7.120,80
ANGROGNA-TORRE PELLICE										
7_120_1						x				5.526,00
7_120_10									x	243,60
7_120_13						x				3.206,40
7_120_14									x	585,80
7_120_16						x				2.939,20
7_120_17									x	388,60
7_120_2						x				1.584,40
7_120_20						x				2.321,30
7_120_5						x				1.312,50
7_120_7						x				675,50
7_120_9						x				1.929,60
AREA VASTA DI PINEROLO - (SAPAV) L.3										
7_701_10						x				5.185,00

PROVINCIA DI TORINO E AMM

DENOMINAZIONE LINEA/ENTE_LINEA_PERCORSO	AREE DI INTERVENTO									TOTALE
	1	2_3	4	5	6	7	8a	8b	9	
7_701_2						x				3.328,00
7_701_3						x				55.318,40
7_701_4						x				1.986,40
7_701_5						x				9.823,00
7_701_6							x		x	2.226,60
7_701_7						x				69.923,00
7_701_8						x				2.204,80
7_701_9						x				6.288,60
AREA VASTA DI PINEROLO - (SAPAV) L.4 andata/ritorno										
7_703_10							x		x	6.390,90
7_703_11						x				23.608,10
7_703_8						x				21.876,30
7_703_9						x				17.580,10
AREA VASTA DI PINEROLO (CAVOURESE) L.2										
7_705_1									x	22.230,00
7_705_2							x			6.480,00
7_705_3							x			6.192,00
7_705_4									x	904,80
AREA VASTA DI PINEROLO (CAVOURESE) L.5										
7_707_29						x				2.793,90
7_707_34						x				20.655,00
7_707_35								x		548,60
7_707_37							x	x		4.917,00
7_707_38						x				24.702,50
AREA VASTA DI PINEROLO (CAVOURESE) -L.1										
7_704_1							x		x	8.901,20

PROVINCIA DI TORINO E AMM

DENOMINAZIONE LINEA/ENTE_LINEA_PERCORSO	AREE DI INTERVENTO									TOTALE
	1	2_3	4	5	6	7	8a	8b	9	
7_704_2							x		x	8.812,80
AREA VASTA DI PINEROLO (CAVOURESE) L.2B										
7_706_24						x				29.890,00
7_706_25						x				27.450,00
AREA VASTA DI PINEROLO (SAPAV) L.4B MERCATALE										
7_702_1					x					1.851,30
BARDASSANO-CASTIGLIONE-GASSINO										
7_434_1									x	3.891,60
BARGE-BAGNOLO-PINEROLO CON PROL.										
7_298_102							x	x		3.390,00
7_298_103							x	x		6.178,80
7_298_104						x				16.956,00
7_298_105						x				24.480,10
7_298_106								x	x	6.657,00
7_298_107							x	x		3.439,80
7_298_108								x		2.800,00
7_298_114								x		782,00
7_298_123						x				22.515,00
7_298_124						x				22.515,00
BARGE-CAVOUR-PINEROLO-TORINO										
7_220_1	x									36.127,75
7_220_10	x									31.490,21
7_220_11	x									9.546,20
7_220_12	x									10.475,06
7_220_13	x									12.862,99
7_220_14	x									15.793,55

PROVINCIA DI TORINO E AMM

DENOMINAZIONE LINEA/ENTE_LINEA_PERCORSO	AREE DI INTERVENTO									TOTALE
	1	2_3	4	5	6	7	8a	8b	9	
7_220_15	x									4.007,76
7_220_16	x									4.534,70
7_220_20	x									3.001,58
7_220_21		x								24.313,90
7_220_22								x	x	6.244,90
7_220_23	x									1.929,32
7_220_5									x	3.978,00
7_220_6									x	3.581,80
7_220_7							x			35.136,00
7_220_9							x			10.980,00
BARGE-LUSERNA S.G.-TORRE PELLICE										
7_294_2							x			20.520,00
7_294_3							x			821,60
7_294_5							x			20.235,00
BARGE-PINEROLO										
7_280_15				x						20.150,20
BARGE-PINEROLO-FIAT RIVALTA										
7_273_1				x						10.992,00
7_273_2				x						73.742,90
BOBBIO PELLICE-PINEROLO										
7_279_1							x			77.458,20
7_279_3								x		714,00
7_279_4									x	4.118,40
BOBBIO PELLICE-PINEROLO-TORINO										
7_284_20				x						16.128,00

PROVINCIA DI TORINO E AMM

DENOMINAZIONE LINEA/ENTE_LINEA_PERCORSO	AREE DI INTERVENTO									TOTALE
	1	2_3	4	5	6	7	8a	8b	9	
BORGATA ADRIT-S.GIORIO-BUSSOLENO										
7_128_1						x				29.232,40
7_128_2						x				6.242,40
7_128_4						x				17.968,10
7_128_5						x				8.274,20
BRUSASCO-SETTIMO-TORINO										
7_107_1									x	696,60
7_107_11	x								x	14.406,65
7_107_12	x									12.981,97
7_107_13	x									3.234,85
7_107_14						x				1.219,10
7_107_15								x		2.638,40
7_107_16	x									1.466,82
7_107_2									x	546,10
7_107_3	x									107.266,97
7_107_4						x				2.516,40
7_107_5	x									1.064,10
7_107_6	x							x		20.872,37
7_107_7	x									15.146,65
7_107_8	x									2.556,45
7_107_9	x							x		6.606,72
BUSSOLENO-S.DIDERO-BORGONE										
7_208_1						x				15.898,20
7_208_2						x				7.507,20
7_208_3						x				4.008,60
7_208_4						x				2.291,40

PROVINCIA DI TORINO E AMM

DENOMINAZIONE LINEA/ENTE_LINEA_PERCORSO	AREE DI INTERVENTO									TOTALE
	1	2_3	4	5	6	7	8a	8b	9	
7_208_5						x				2.403,60
7_208_7						x				1.060,80
CANTALUPA-PISCINA (navetta)										
7_212_2						x				38.470,20
7_212_3						x				8.054,20
CARDE'-NONE CON DIR.										
7_302_2				x						53.100,70
CARDE-TORINO										
7_299_1		x								16.531,00
7_299_10	x									26.768,96
7_299_11	x						x			25.581,12
7_299_12									x	5.408,00
7_299_14	x									3.427,47
7_299_15	x								x	10.746,47
7_299_16							x		x	21.303,70
7_299_17							x	x		4.066,40
7_299_18	x									3.556,30
7_299_2	x							x		14.685,33
7_299_3	x									3.827,71
7_299_4	x									2.551,81
7_299_5								x		943,80
7_299_6	x									1.941,43
7_299_7	x									3.655,75
7_299_8	x									8.321,52
7_299_9	x									9.966,03

PROVINCIA DI TORINO E AMM

DENOMINAZIONE LINEA/ENTE_LINEA_PERCORSO	AREE DI INTERVENTO									TOTALE
	1	2_3	4	5	6	7	8a	8b	9	
CARMAGNOLA-CARIGNANO-POIRINO										
7_242_6						x				3.075,60
7_242_7						x				12.582,00
CASTAGNETO PO-CHIVASSO										
7_121_1								x		2.659,80
7_121_3								x		110,50
7_121_4									x	232,20
CASTAGNOLE P.TE-OSASIO-CARIGNANO										
7_264_1									x	972,40
CASTELLAMONTE-AGLIE'-CALUSO										
7_308_3						x				3.296,40
CASTELNUOVO NIGRA-CASTELLAMONTE										
7_318_101						x				24.345,20
7_318_103						x				9.004,80
CASTELNUOVO NIGRA-CUORGNE'										
7_150_1							x		x	13.651,60
CAVOUR-MONTOSO										
7_215_21							x	x		7.524,00
CAVOUR-TORRE PELLICE										
7_216_1						x				77.747,90
CERES-BALME-PIAN DELLA MUSSA										
7_188_1						x				28.103,90
CERES-FORNO ALPI GRAIE										
7_173_1						x				36.913,80
CHIANOCCO-BUSSOLENO F.S. CON PROL.										
7_122_10						x				2.175,80

PROVINCIA DI TORINO E AMM

DENOMINAZIONE LINEA/ENTE_LINEA_PERCORSO	AREE DI INTERVENTO									TOTALE
	1	2_3	4	5	6	7	8a	8b	9	
7_122_11						x				1.012,50
7_122_12								x		238,00
7_122_13						x				2.530,00
7_122_14						x				120,00
7_122_15						x				683,40
7_122_16						x				1.372,50
7_122_18						x				130,00
7_122_19								x	x	644,00
7_122_5						x				1.100,00
7_122_6						x				3.283,20
7_122_8								x	x	506,00
7_122_9									x	54,60
CHIAVES-MONASTERO LANZO										
7_126_1						x				16.372,40
CHIERI-MARENTINO-VERNONE-SCIOLZE										
7_125_1						x				4.966,20
7_125_2								x	x	1.628,70
7_125_3								x		1.298,80
7_125_4						x				3.658,20
7_125_5						x				7.162,10
7_125_6						x				3.878,10
7_125_7								x	x	3.625,20
7_125_8						x				764,40
7_125_9						x				7.264,00
COASSOLO-LANZO (2 PERCORSI)										
7_123_2								x		721,50

PROVINCIA DI TORINO E AMM

DENOMINAZIONE LINEA/ENTE_LINEA_PERCORSO	AREE DI INTERVENTO									TOTALE
	1	2_3	4	5	6	7	8a	8b	9	
7_123_20								x		1.298,70
7_123_21									x	2.860,00
7_123_23						x				4.086,00
7_123_24								x		436,60
7_123_25						x				2.610,50
7_123_3									x	3.458,00
7_123_4								x		303,40
7_123_5						x				1.589,00
7_123_6						x				2.270,00
7_123_7						x				2.996,40
COAZZE-AVIGLIANA-FERRIERE										
7_253_1							x		x	7.217,20
7_253_2							x			1.044,00
7_253_3							x	x		2.907,80
7_253_5						x				10.156,00
COAZZE-ORBASSANO-TORINO										
7_252_1	x									30.322,69
7_252_2	x									3.829,54
COCCONATO-CHIVASSO F.S.-TORINO										
7_232_1	x									7.171,44
7_232_4									x	1.560,00
7_232_8						x				1.720,00
COSSANO-IVREA										
7_151_101									x	6.784,70
7_151_102								x	x	2.536,50
7_151_103									x	2.689,20

PROVINCIA DI TORINO E AMM

DENOMINAZIONE LINEA/ENTE_LINEA_PERCORSO	AREE DI INTERVENTO									TOTALE
	1	2_3	4	5	6	7	8a	8b	9	
7_151_104						x				19.895,00
7_151_105								x	x	3.093,50
7_151_107									x	2.051,40
7_151_108						x				7.784,10
7_151_110									x	1.255,60
7_151_111						x				6.954,00
7_151_112						x				5.992,50
COSSATO-IVREA-SCARMAGNO										
7_358_1									x	2.274,70
7_358_2						x				17.638,10
CUMIANA-PISCINA (NAVETTA)										
7_213_3						x				34.917,80
FENESTRELLE-PRA CATINAT										
7_522_1						x				7.744,00
FORNO C.SE-CUORGNE' CON DIR. E DEV.										
7_134_1						x				8.400,00
7_134_2						x				22.464,00
FORNO-TORINO										
7_92_1	x									70.563,13
7_92_4	x									15.943,99
7_92_6									x	7.238,40
FRASSINERE-CHIUSA S.MICHELE										
7_195_1						x				6.709,60
7_195_3						x				662,40
FRASSINETTO-PONT C.SE										
7_141_1						x				19.317,60

PROVINCIA DI TORINO E AMM

DENOMINAZIONE LINEA/ENTE_LINEA_PERCORSO	AREE DI INTERVENTO									TOTALE
	1	2_3	4	5	6	7	8a	8b	9	
7_141_2									x	192,40
GASSINO-SCIOLZE										
7_96_1						x				10.716,30
7_96_2								x	x	2.323,00
7_96_3						x				16.470,00
7_96_4						x				8.304,00
7_96_5						x				6.888,00
GHIGO - AGAPE										
7_537_1						x				668,00
GHIGO - GIORDANO										
7_536_1						x				1.202,40
GHIGO - VILLA										
7_538_1						x				723,60
GIAVENO-COLLE BRAIDA										
7_254_1						x				19.776,40
GIAVENO-FIAT RIVALTA (Pinerolo)										
7_514_10				x						1.141,70
7_514_12				x						17.638,10
IVREA-COLLERETTO G.BIOPARCO-LORANZE'										
7_541_104						x				1.937,20
IVREA-MILANO										
7_2_3		x								29.274,00
7_2_4		x								29.350,50
IVREA-VISCHE-CHIVASSO										
7_108_101									x	15.011,00
7_108_102								x	x	16.783,40

PROVINCIA DI TORINO E AMM

DENOMINAZIONE LINEA/ENTE_LINEA_PERCORSO	AREE DI INTERVENTO									TOTALE
	1	2_3	4	5	6	7	8a	8b	9	
7_108_106									x	3.658,20
7_108_110								x	x	5.934,00
7_108_115						x				1.989,90
LANZO-VIU'-USSEGLIO										
7_160_1						x				37.145,00
LEVONE-TORINO										
7_234_3						x				14.679,00
7_234_6									x	13.606,10
MATTIE-BUSSOLENO										
7_196_1						x				8.593,50
7_196_2						x				5.834,40
MILANO-TORINO										
7_4_6	x						x	x		32.021,15
7_4_7	x							x		28.420,35
MONTALENGHE-FOGLIZZO-CHIVASSO E PROL.										
7_321_1									x	11.692,20
7_321_4	x									8.934,89
MONTECHIARO-CHIERI-TORINO										
7_170_1	x									5.587,03
7_170_10						x				56.072,00
7_170_11	x									839,28
7_170_12	x									3.594,92
7_170_13								x		778,60
7_170_15								x		737,80
7_170_16								x	x	1.978,90
7_170_2	x									1.425,75

PROVINCIA DI TORINO E AMM

DENOMINAZIONE LINEA/ENTE_LINEA_PERCORSO	AREE DI INTERVENTO									TOTALE
	1	2_3	4	5	6	7	8a	8b	9	
7_170_3						x				4.453,00
7_170_4	x									20.117,38
7_170_6						x				53.627,00
7_170_7	x						x			4.464,55
7_170_8	x									2.608,76
7_170_9								x	x	9.246,00
MURIAGLIO-CASTELLAMONTE-VALPERGA										
7_304_1								x	x	6.587,20
7_304_5								x		346,80
MURIAGLIO-RIVAROLO EATON CON DIR.										
7_319_101				x						27.384,10
7_319_102				x						13.420,80
7_319_104				x						3.262,00
NONE-VOLVERA-ORBASSANO CON DIR. E PROL.										
7_197_1						x				10.019,00
7_197_2						x				9.739,40
7_197_3						x				7.922,00
7_197_4						x				6.104,60
7_197_6						x				10.019,00
7_197_7									x	2.274,70
7_197_8						x				3.844,50
7_197_9						x				4.590,10
OULX-CESANA-CLAVIERE										
7_285_1						x				1.436,20
7_285_3							x	x		3.004,60
7_285_4						x				12.731,30

PROVINCIA DI TORINO E AMM

DENOMINAZIONE LINEA/ENTE_LINEA_PERCORSO	AREE DI INTERVENTO									TOTALE
	1	2_3	4	5	6	7	8a	8b	9	
7_285_5									x	1.973,40
7_285_8						x				4.275,20
PANCALIERI-TORINO										
7_260_1	x									23.472,33
7_260_2	x									24.888,43
7_260_5	x									10.080,23
7_260_6	x									10.011,71
7_260_7	x									7.708,05
7_260_8	x									5.338,77
PEROSA A.-PRALI										
7_303_1						x				100.505,00
PEROSA ARGENTINA - VILLAR PEROSA										
7_500_1					x					8.404,80
PINEROLO-CANTALUPA										
7_283_10								x		214,50
7_283_3								x	x	989,00
7_283_4								x		541,40
7_283_9								x	x	724,50
PINEROLO-TORINO										
7_282_10	x									44.445,94
7_282_11	x									3.191,46
7_282_12	x						x			39.567,22
7_282_13	x									1.775,50
7_282_14	x									2.434,97
7_282_16	x							x		3.234,53
7_282_3	x								x	9.653,94

PROVINCIA DI TORINO E AMM

DENOMINAZIONE LINEA/ENTE_LINEA_PERCORSO	AREE DI INTERVENTO									TOTALE
	1	2_3	4	5	6	7	8a	8b	9	
7_282_4	x							x		12.917,60
7_282_5	x							x		43.553,87
7_282_6		x								67.164,30
7_282_7	x						x			11.348,04
7_282_8	x									6.288,25
7_282_9	x									35.755,20
PINEROLO-VIGONE-CERCENASCO CON PROL.										
7_278_14						x				5.066,90
7_278_15								x		791,70
7_278_16									x	1.756,20
7_278_21								x	x	2.172,20
7_278_23									x	2.067,00
7_278_25									x	1.700,40
7_278_26		x								19.646,90
7_278_30						x				2.894,40
PONT C.SE - RIBORDONE - TALOSIO										
7_139_1									x	5.860,40
PONT C.SE-CASTELLAMONTE-IVREA										
7_143_101							x			63,20
7_143_104								x		439,40
7_143_105									x	4.704,70
PONT C.SE-RIVAROLO-TORINO										
7_131_101	x									5.440,40
7_131_103	x						x			8.277,40
7_131_104	x									24.067,68
7_131_105	x							x		8.655,16

PROVINCIA DI TORINO E AMM

DENOMINAZIONE LINEA/ENTE_LINEA_PERCORSO	AREE DI INTERVENTO									TOTALE
	1	2_3	4	5	6	7	8a	8b	9	
7_131_106	x									6.291,00
7_131_110						x				1.428,80
7_131_111	x									7.234,92
7_131_113	x									4.506,60
7_131_114	x									15.736,56
7_131_115	x									2.070,60
7_131_116	x									487,20
7_131_117	x								x	3.481,95
QUASSOLO-IVREA										
7_153_101								x		9.331,40
QUINCINETTO-IVREA-CHIVASSO CON DEV.DIR. E PROL.										
7_265_1									x	7.421,40
7_265_10	x									30.835,10
7_265_12			x			x				12.060,00
7_265_13		x								14.585,80
7_265_14									x	6.494,40
7_265_16	x							x		14.733,82
7_265_17	x									9.127,11
7_265_18	x						x		x	17.873,63
7_265_19	x						x			4.181,28
7_265_2								x		754,80
7_265_28	x									1.999,55
7_265_29	x								x	6.033,00
7_265_36	x								x	6.784,50
7_265_37	x								x	6.840,40
7_265_38	x								x	5.431,05

PROVINCIA DI TORINO E AMM

DENOMINAZIONE LINEA/ENTE_LINEA_PERCORSO	AREE DI INTERVENTO									TOTALE
	1	2_3	4	5	6	7	8a	8b	9	
7_265_39	x							x		12.657,21
7_265_40	x									11.072,34
7_265_41	x									4.993,58
7_265_42	x									4.648,21
7_265_7						x				8.550,00
7_265_8	x									27.574,78
7_265_9							x	x	x	48.203,40
RIVOLI-ROSTA-AVIGLIANA										
7_87_1									x	8.382,20
7_87_2									x	8.154,00
RIVOLI-VILLARBASSE-REANO CON PROL.TRANA										
7_86_1									x	9.653,60
7_86_2									x	8.670,20
RONDISSONE-CHIVASSO										
7_316_10							x			1.989,00
7_316_11							x			1.258,20
7_316_5							x			11.282,30
7_316_7							x			2.958,00
7_316_8									x	7.823,40
7_316_9							x			14.751,00
RUATA-PRAMOLLO-VILLAR PEROSA										
7_313_1							x			36.319,00
7_313_2								x	x	2.518,50
7_313_3							x			1.406,00
RUATA-SAN GERMANO										
7_534_1							x			3.256,50

PROVINCIA DI TORINO E AMM

DENOMINAZIONE LINEA/ENTE_LINEA_PERCORSO	AREE DI INTERVENTO									TOTALE
	1	2_3	4	5	6	7	8a	8b	9	
S.BERNARDO-IVREA-ALBIANO										
7_154_102								x		595,70
7_154_108							x			1.177,80
7_154_110						x				8.541,00
7_154_112						x				3.471,70
S.GERMANO - CLAUVINE - MARTINAT										
7_527_1					x					3.543,20
S.SECONDO-PIOSSASCO-NONE										
7_219_1				x						40.752,00
SAN MAURIZIO - CASTELLAMONTE										
7_502_2								x		856,80
SESTRIERE-PEROSA A.-TORINO										
7_275_18	x									27.677,50
7_275_19	x									5.676,59
7_275_20	x									9.390,03
7_275_21	x									15.746,14
7_275_22	x									2.974,20
7_275_23									x	8.120,00
7_275_24						x				21.280,70
7_275_25	x									1.754,33
7_275_26								x		518,00
7_275_27	x									33.640,75
7_275_28	x									22.304,97
7_275_29	x									2.659,20
7_275_30	x							x		6.813,28
7_275_31		x								44.772,40

PROVINCIA DI TORINO E AMM

DENOMINAZIONE LINEA/ENTE_LINEA_PERCORSO	AREE DI INTERVENTO									TOTALE
	1	2_3	4	5	6	7	8a	8b	9	
7_275_33		x								8.664,00
7_275_34	x									3.204,91
7_275_35								x		968,00
SILVA-VIALFRE'-IVREA										
7_152_101									x	2.704,00
7_152_102								x		240,30
7_152_103						x				8.795,20
7_152_104						x				11.885,40
SUSA FS-BUSSOLENO FS-VILLARFOCCHIARDO CON DIR E PROL.										
7_286_13	x							x		8.819,11
7_286_5								x		890,80
SUSA-CASELETTE										
7_503_1				x						15.238,00
TORINO-ANZASCO CON DIR. E PROL.										
7_345_1	x									12.297,68
7_345_10	x									4.542,43
7_345_2		x								109.157,60
7_345_3	x									3.028,29
7_345_4	x									29.917,39
7_345_5	x						x			7.288,03
7_345_7	x							x		2.978,80
7_345_8	x									7.460,25
7_345_9	x						x			2.698,63
TORINO-CERES-BALME-PIAN DELLA MUSSA										
7_187_1	x									160,35

PROVINCIA DI TORINO E AMM

DENOMINAZIONE LINEA/ENTE_LINEA_PERCORSO	AREE DI INTERVENTO									TOTALE
	1	2_3	4	5	6	7	8a	8b	9	
TORINO-CIRIE'-CORIO										
7_174_1	x								x	17.021,29
TORINO-CONDOVE										
7_68_2	x									1.624,95
7_68_4	x							x		2.533,72
7_68_5	x							x		5.492,33
TORINO-CUMIANA-GIAVENO (Pinerolo)										
7_510_1	x									145.340,79
7_510_2	x							x		10.531,59
7_510_3							x			1.189,50
7_510_5						x				19.436,00
7_510_8	x									1.568,13
TORINO-CUMIANA-GIAVENO(Susa)										
7_511_1	x									135.555,91
TORINO-FORNO ALPI GRAIE										
7_172_1	x									134,09
TORINO-IVREA										
7_133_101	x									1.697,08
7_133_103	x									23.970,24
7_133_104	x						x			25.915,18
7_133_107		x								3.323,30
7_133_111	x									779,52
7_133_112									x	2.346,50
7_133_115	x							x		1.563,90
7_133_116		x								15.536,40

PROVINCIA DI TORINO E AMM

DENOMINAZIONE LINEA/ENTE_LINEA_PERCORSO	AREE DI INTERVENTO									TOTALE
	1	2_3	4	5	6	7	8a	8b	9	
TORINO-MILANO										
7_1_4	x									13.630,72
7_1_5			x			x				417.566,00
TORINO-RUBIANA										
7_91_3								x		945,20
7_91_4	x									3.576,87
7_91_5	x									4.453,93
7_91_6	x									1.996,55
TORINO-TROFARELLO-AIRASCA-NONE										
7_277_22				x						7.777,50
7_277_23				x						7.267,50
7_277_26				x						19.512,00
7_277_30				x						6.720,00
7_277_31				x						5.496,00
7_277_33				x						8.440,50
TORINO-VARALLO SESIA										
7_201_2	x							x		14.282,36
TORRE PELLICE-LUSERNA-PINEROLO (STAB.BELOIT)										
7_296_1				x						8.434,40
7_296_4				x						5.002,00
TRAVERSELLA-IVREA (CM VALCHIUSELLA)										
7_512_103									x	157,30
7_512_105								x		539,50
7_512_110							x			1.872,00
7_512_116									x	222,30
7_512_117		x								9.380,00

PROVINCIA DI TORINO E AMM

DENOMINAZIONE LINEA/ENTE_LINEA_PERCORSO	AREE DI INTERVENTO									TOTALE
	1	2_3	4	5	6	7	8a	8b	9	
7_512_120								x		1.394,90
7_512_122							x			4.030,40
7_512_123								x		486,20
VARISELLA-FIANO-CIRIE										
7_229_1									x	10.401,30
VERRUA SAVOIA-CRESCENTINO-BRUSASCO										
7_331_1									x	295,10
7_331_10									x	417,30
7_331_15								x		1.295,40
7_331_16						x				4.878,00
7_331_2								x	x	3.017,10
7_331_3						x				4.938,30
7_331_4						x				3.285,30
7_331_5						x				1.242,80
7_331_6						x				1.165,80
VIALFRE'-ORIO-BARONE-CALUSO										
7_309_1								x		1.292,00
VILLA -RODORETTO										
7_535_1						x				2.587,20
ALPIGNANO-RIVOLI-RIVALTA-ORBASSANO										
10_432_1							x	x	x	47.160,41
10_432_2							x	x	x	48.928,44
10_432_4							x			480,00
10_432_5								x		421,60
10_432_6							x			208,00
10_432_8								x		1.000,00

PROVINCIA DI TORINO E AMM

DENOMINAZIONE LINEA/ENTE_LINEA_PERCORSO	AREE DI INTERVENTO									TOTALE
	1	2_3	4	5	6	7	8a	8b	9	
BOSCONERO-S.BENIGNO-TORINO										
10_166_1			x				x			13.260,00
10_166_2	x									54.305,36
10_166_3	x									5.315,92
10_166_4	x							x		3.283,45
CHIERI-CAMBIANO-SANTENA-CARIGNANO										
10_185_1								x		816,00
10_185_4							x			25.236,97
10_185_5							x			17.313,00
10_185_6							x			1.903,80
10_185_7							x			5.644,60
CHIERI-GALLERIA PINO-TORINO										
10_177_2							x			5.301,00
10_177_3							x			5.490,31
CHIERI-GALLERIA PINO-TORINO FIAT										
10_189_1				x						47.294,00
CHIERI-RIVA STAB. EMBRACO										
10_176_1				x						34.484,00
10_176_2				x						6.315,00
CHIERI-TETTI CEPPI-PINO T.SE										
10_178_1							x			2.338,27
10_178_2							x			2.084,53
10_178_3							x			1.248,00
10_178_4							x			1.366,80
10_178_5							x			1.447,20

PROVINCIA DI TORINO E AMM

DENOMINAZIONE LINEA/ENTE_LINEA_PERCORSO	AREE DI INTERVENTO									TOTALE
	1	2_3	4	5	6	7	8a	8b	9	
COLLEGNO FERMI - FIAT RIVALTA										
10_117_5								x		171,01
GIVOLETTO-PIANEZZA-COLLEGNO										
10_246_1								x	x	9.931,20
10_246_14									x	688,04
10_246_16	x							x		2.740,17
10_246_17	x									1.469,18
10_246_3								x	x	6.720,00
10_246_4							x			17.881,40
10_246_5							x			14.619,40
10_246_6							x			5.126,00
10_246_7							x			2.090,40
10_246_87							x			118.530,21
MOLINO PUNTA-COLLEGNO										
10_248_1								x		1.100,05
10_248_13								x		1.200,05
10_248_19							x			35.517,69
10_248_2							x			25.801,00
10_248_6								x		873,80
10_248_8								x		728,00
MONCALIERI -CARMAGNOLA										
10_73_1				x						36.688,00
10_73_10				x						4.788,00
10_73_11				x						2.679,00
10_73_3				x						7.126,00
10_73_5				x						5.126,00
10_73_7				x						7.029,00

PROVINCIA DI TORINO E AMM

DENOMINAZIONE LINEA/ENTE_LINEA_PERCORSO	AREE DI INTERVENTO									TOTALE
	1	2_3	4	5	6	7	8a	8b	9	
10_73_8				x						6.900,00
10_73_9				x						5.586,00
ORBASSANO-I.R.C.C.-CANDIOLO										
10_433_1						x				12.816,17
10_433_2						x				11.651,17
10_433_3						x				8.388,70
10_433_4						x				7.689,70
PIANEZZA-ALPIGNANO-FIAT MIRAFIORI										
10_247_1				x						31.223,17
PIOBESI-VINOVO-LA LOGGIA-MONCALIERI										
10_431_1						x				5.344,00
POIRINO-PESSIONE-CHIERI										
10_184_1						x				5.798,80
10_184_10						x				2.705,40
10_184_13						x				4.166,60
10_184_14						x				4.800,00
10_184_15						x				1.953,90
10_184_17								x		1.278,40
10_184_18								x		605,20
10_184_19									x	172,00
10_184_3						x				2.796,80
10_184_4						x				31.307,85
10_184_5						x				31.301,98
10_184_8								x		584,80
10_184_9						x				3.919,50

PROVINCIA DI TORINO E AMM

DENOMINAZIONE LINEA/ENTE_LINEA_PERCORSO	AREE DI INTERVENTO									TOTALE
	1	2_3	4	5	6	7	8a	8b	9	
RIVOLI-GRUGLIASCO-SETTIMO (STAB. ALLIS - HITACHI)										
10_335_3				x						46.081,92
SETTIMO-LEINI'-VOLPIANO-CHIVASSO(EX LANCIA)										
10_305_1				x						40.542,00
TORINO - CAAT - ORBASSANO SITO										
10_435_1	x							x		19.563,54
10_435_2	x							x		17.045,00
10_435_3	x							x		11.900,37
10_435_4						x				19.385,80
TORINO-CASELLE AEROPORTO										
10_268_3	x									160.632,16
10_268_4	x									149.407,50
TORINO-CIRIE'										
10_165_1	x						x			56.165,55
10_165_2	x						x			2.966,00
10_165_3	x									7.721,86
10_165_4	x									2.804,25
TORINO-LA LOGGIA-CARIGNANO-CARMAGNOLA										
10_259_1	x									39.145,05
10_259_2	x									8.474,54
10_259_3	x									11.581,03
10_259_4	x								x	2.775,27
10_259_5	x						x			41.119,69
10_259_6	x									13.443,13
10_259_7	x									2.014,48

PROVINCIA DI TORINO E AMM

DENOMINAZIONE LINEA/ENTE_LINEA_PERCORSO	AREE DI INTERVENTO									TOTALE
	1	2_3	4	5	6	7	8a	8b	9	
TORINO-S.LUCA-EREMO-PECETTO-CHIERI										
10_179_1	x						x	x		17.821,40
10_179_10	x							x		2.643,96
10_179_11	x									2.442,11
10_179_12	x									2.420,16
10_179_13						x				4.168,60
10_179_14	x									1.263,37
10_179_15								x		469,20
10_179_16						x				2.552,70
10_179_17						x				1.949,70
10_179_18								x		438,60
10_179_2						x				14.441,70
10_179_21						x				1.937,20
10_179_22						x				4.261,20
10_179_23	x							x		1.899,15
10_179_24	x									1.057,28
10_179_25	x						x	x	x	18.580,52
10_179_26						x				1.953,90
10_179_27	x							x		1.333,20
10_179_28	x							x		946,30
10_179_29	x						x			1.769,37
10_179_3						x				20.352,40
10_179_30	x									145,39
10_179_4	x							x	x	7.169,61
10_179_5	x									1.831,53
10_179_6						x				27.178,40

PROVINCIA DI TORINO E AMM

DENOMINAZIONE LINEA/ENTE_LINEA_PERCORSO	AREE DI INTERVENTO									TOTALE
	1	2_3	4	5	6	7	8a	8b	9	
10_179_7						x				26.993,85
10_179_8								x		476,00
10_179_9	x							x	x	7.869,36
TORINO-SITO RIVALTA - PIOSSASCO										
10_85_3				x						33.785,00
TORINO-SUPERGA-BALDISSERO-CHIERI										
10_175_1						x				23.926,78
10_175_10						x				4.952,05
10_175_11									x	1.794,08
10_175_12						x				3.171,00
10_175_13						x				157,30
10_175_14								x		1.088,00
10_175_15						x				163,80
10_175_16						x				332,80
10_175_2						x				7.508,00
10_175_3						x				696,90
10_175_4	x								x	3.484,87
10_175_5						x				6.316,80
10_175_6						x				6.616,70
10_175_7						x				2.511,28
10_175_8						x				9.306,80
10_175_9						x				6.229,90
TORINO-VINOVO-PIOBESI-CARIGNANO										
10_267_1	x									23.787,43
10_267_11	x									284,89
10_267_16	x									1.206,42

PROVINCIA DI TORINO E AMM

DENOMINAZIONE LINEA/ENTE_LINEA_PERCORSO	AREE DI INTERVENTO									TOTALE
	1	2_3	4	5	6	7	8a	8b	9	
10_267_19	x						x			638,32
10_267_2	x						x			5.762,78
10_267_21	x						x			28.034,05
10_267_22	x							x		2.820,69
10_267_23						x				1.703,40
10_267_24	x						x	x		2.428,92
10_267_25						x				6.291,00
10_267_27						x				5.865,00
10_267_29	x									9.523,70
10_267_3	x							x	x	22.481,03
10_267_30						x				14.679,00
10_267_31	x							x	x	3.231,36
10_267_32	x									944,33
10_267_33	x									1.818,43
10_267_35	x									3.281,71
10_267_4	x									2.473,30
10_267_5						x				2.723,20
10_267_6						x				9.320,00
10_267_7									x	702,00
10_267_8	x							x		10.927,78
10_267_9	x						x			2.078,44
VARISELLA-CAFASSE-TORINO										
10_226_1	x						x			45.099,86
10_226_2	x									2.377,53
VOLVERA-ORBASSANO-TORINO										
10_198_1	x									8.705,39

PROVINCIA DI TORINO E AMM

DENOMINAZIONE LINEA/ENTE_LINEA_PERCORSO	AREE DI INTERVENTO									TOTALE
	1	2_3	4	5	6	7	8a	8b	9	
10_198_13									x	1.462,17
10_198_14						x				9.087,70
10_198_2	x									5.053,20
10_198_4	x									104,20
10_198_7	x						x	x		34.164,39
10_198_8	x						x	x		31.322,29
Totale Complessivo										7.518.568,46

PROVINCIA DI VERCELLI

DENOMINAZIONE LINEA/ENTE_LINEA_PERCORSO	AREE DI INTERVENTO									TOTALE	
	1	2_3	4	5	6	7	8a	8b	9		
Alagna-Milano											
9_903_11		x									21.339,50
9_903_12		x									13.282,20
9_903_2							x				4.231,10
9_903_9		x									10.559,20
BORGOSIESA - BORGOMANERO											
9_901_1								x			1.039,50
9_901_10								x			1.204,50
9_901_12						x					1.310,40
9_901_13						x					2.380,00
9_901_14						x					3.140,00
9_901_15						x					1.140,00
9_901_16						x					1.369,40
9_901_2		x									4.108,20
9_901_3								x			1.029,60
9_901_7								x			1.056,00
BURONZO - BALACCO - ALBANO - VERCELLI											
9_165_41									x		3.902,40
9_165_42									x		1.703,40
9_165_43		x									7.367,00
Casale-Torino											
9_804_11		x									3.896,10
9_804_3								x			360,00
9_804_4						x					6.336,80
9_804_5						x					2.109,00
9_804_51		x									4.548,00

PROVINCIA DI VERCELLI

DENOMINAZIONE LINEA/ENTE_LINEA_PERCORSO	AREE DI INTERVENTO									TOTALE
	1	2_3	4	5	6	7	8a	8b	9	
9_804_52		x								5.112,00
9_804_56						x				870,00
9_804_60						x				1.020,00
9_804_7								x		446,20
9_804_8								x		441,60
Confienza-Vercelli										
9_902_103						x				2.800,00
9_902_104						x				2.800,00
Crevacuore - Roasio - Gattinara - Romagnano										
9_129_1		x								16.176,80
9_129_2		x								9.745,50
Crevacuore-Caprile (deviazione Ailoche)										
9_131_1						x				2.816,70
9_131_2						x				3.850,00
9_131_3						x				490,00
9_131_4						x				1.020,00
Guardabosone-Crevacuore-Postua										
9_132_1						x				9.590,40
9_132_2								x		597,30
9_132_3						x				5.421,60
9_132_7						x				1.937,20
Lignana-Desana-Asigliano										
9_234_4						x				2.154,30
Saluggia-Rondissone-Chivasso										
9_252_11						x				2.697,00
9_252_12						x				3.280,00

PROVINCIA DI VERCELLI

DENOMINAZIONE LINEA/ENTE_LINEA_PERCORSO	AREE DI INTERVENTO									TOTALE
	1	2_3	4	5	6	7	8a	8b	9	
Santhià-Livorno-Crescentino										
9_245_12								x	x	2.892,80
9_245_13						x				2.320,00
9_245_16						x				2.540,00
9_245_18						x				4.000,00
9_245_2		x								17.388,00
9_245_3								x	x	3.537,00
9_245_4		x								15.341,30
9_245_5		x								14.605,00
9_245_6						x				2.164,50
9_245_67		x								3.220,00
9_245_8									x	1.709,40
TRINO - CRESCENTINO - CHIVASSO - TORINO IVECO										
9_101_1				x						30.327,60
TRINO - CRESCENTINO - SANTHIA' - CAVAGLIA - VERRONE - MASSAZZA										
9_251_2									x	9.970,80
9_251_4		x								8.505,00
Vallemosso-Borgosesia										
9_128_101						x				60.193,20
9_128_102						x				49.389,60
9_128_103						x				2.461,00
9_128_105						x				802,50
9_128_106						x				813,20
9_128_107								x		188,10
9_128_108						x				599,20
9_128_109						x				6.025,50

PROVINCIA DI VERCELLI

DENOMINAZIONE LINEA/ENTE_LINEA_PERCORSO	AREE DI INTERVENTO									TOTALE
	1	2_3	4	5	6	7	8a	8b	9	
9_128_110						x				3.934,50
9_128_111								x		712,80
9_128_112								x		1.098,90
9_128_119								x		621,50
9_128_120								x		689,70
9_128_121								x		636,00
9_128_124								x		1.069,20
9_128_126						x				5.577,80
Varallo-Balmuccia-Rimasco-Carcoforo										
9_162_2								x		510,30
9_162_3								x		224,70
9_162_4		x								6.336,60
9_162_7		x								7.213,50
9_162_9						x				1.700,00
Varallo-Fobello-Cervatto-Rimella										
9_161_2						x				6.279,00
Vercelli - Bianzà - Livorno F.										
9_232_4						x				4.559,10
Vercelli - Crova - Tronzano - Cigliano										
9_8_1						x				16.415,00
9_8_6						x				3.607,20
Vercelli - Olcenengo - Santhià										
9_139_2						x				5.040,00
9_139_3						x				4.320,00

PROVINCIA DI VERCELLI

DENOMINAZIONE LINEA/ENTE_LINEA_PERCORSO	AREE DI INTERVENTO									TOTALE
	1	2_3	4	5	6	7	8a	8b	9	
Vercelli - Trino - Crescentino - Chivasso										
9_102_1							x	x		8.457,50
9_102_10		x								16.657,60
9_102_11		x								14.543,60
9_102_14								x		2.044,80
9_102_17								x	x	1.332,00
9_102_19								x		232,30
9_102_2							x		x	8.474,40
9_102_20						x				1.474,00
9_102_26									x	1.124,80
9_102_27									x	2.284,80
9_102_53								x		897,60
9_102_59								x		554,00
9_102_64		x								9.333,00
9_102_67								x	x	1.320,30
9_102_68						x				3.013,20
9_102_7								x	x	11.846,50
9_102_72								x		1.046,10
9_102_75		x								4.520,00
9_102_9								x	x	3.393,40
Vercelli-Alagna										
9_164_1							x			25.304,80
9_164_14								x		1.732,50
9_164_2								x		1.884,60
9_164_24								x		587,40
9_164_3							x	x		13.459,60

PROVINCIA DI VERCELLI

DENOMINAZIONE LINEA/ENTE_LINEA_PERCORSO	AREE DI INTERVENTO									TOTALE
	1	2_3	4	5	6	7	8a	8b	9	
9_164_32								x		224,40
9_164_37								x		669,90
9_164_44								x		1.346,40
9_164_5							x	x	x	13.514,20
9_164_525								x		574,20
9_164_532								x		217,80
9_164_6									x	2.839,20
9_164_8									x	134,40
9_164_9									x	159,60
Vercelli-Biella										
9_149_1							x	x		20.584,00
9_149_2							x	x		13.910,40
VERCELLI-CRESCENTINO-SALUGGIA										
9_233_15						x				1.920,00
9_233_2								x		359,70
9_233_3						x				9.763,90
9_233_4						x				17.945,10
9_233_5						x				3.797,60
9_233_6									x	1.938,00
Vercelli-Olcenengo-Formigliana										
9_140_1									x	4.391,10
9_140_3						x				4.736,00
Vercelli-Rive										
9_103_1		x								20.767,50
9_103_2		x								19.052,00
9_103_5						x				8.200,00
9_103_6						x				9.085,00

PROVINCIA DI VERCELLI

DENOMINAZIONE LINEA/ENTE_LINEA_PERCORSO	AREE DI INTERVENTO									TOTALE	
	1	2_3	4	5	6	7	8a	8b	9		
Vercelli-Stroppiana-Casale											
9_802_1								x			3.382,00
9_802_11		x									5.283,20
9_802_14									x		148,00
9_802_15							x				2.975,00
9_802_17							x				496,80
9_802_2									x		4.233,60
9_802_20							x				401,80
9_802_4								x			3.078,00
9_802_5								x			4.061,20
Totale complessivo											795.927,20

PROVINCIA DI VERBANO-CUSIO-OSSOLA

DENOMINAZIONE LINEA/ENTE_LINEA_PERCORSO	AREE DI INTERVENTO									TOTALE	
	1	2_3	4	5	6	7	8a	8b	9		
ALIBUS: DOMODOSSOLA - MALPENSA											
8_21_1								x	x		35.805,00
8_21_2							x	x	x		42.315,00
ALIBUS: VERBANIA - MALPENSA											
8_40_1							x	x			11.656,00
8_40_2							x	x	x		35.464,00
CANNOBIO - GURRO - ORASSO - CURSOLO											
8_28_1							x		x	x	6.368,69
8_28_2							x			x	399,46
8_28_3							x		x	x	624,16
8_28_7									x		1.725,57
CIRCOLARE DOMODOSSOLA - BEURA CARDEZZA - VILLADOSSOLA											
8_24_1							x	x	x	x	29.215,20
CIRCOLARE DOMODOSSOLA - CREVOLADOSSOLA											
8_25_1								x			5.014,20
DOMODOSSOLA - BOGNANCO											
8_6_1								x	x	x	6.879,60
8_6_2								x	x	x	6.879,60
DOMODOSSOLA - CASCATA DEL TOCE											
8_1_1								x			635,60
8_1_4								x			1.190,00
DOMODOSSOLA - MONTECRETESE - ALTOGGIO - DOMODOSSOLA											
8_7_3									x	x	2.087,50
8_7_4									x	x	2.087,50

PROVINCIA DI VERBANO-CUSIO-OSSOLA

DENOMINAZIONE LINEA/ENTE_LINEA_PERCORSO	AREE DI INTERVENTO									TOTALE
	1	2_3	4	5	6	7	8a	8b	9	
DOMODOSSOLA - OMEGNA										
8_5_1								x	x	6.652,80
8_5_10						x		x	x	15.453,60
8_5_11								x	x	5.106,80
8_5_12								x	x	1.455,30
8_5_19						x		x		5.010,00
8_5_2								x	x	5.310,60
8_5_20							x	x		1.553,10
8_5_3						x		x	x	17.502,80
8_5_4						x		x		8.008,80
8_5_5							x	x	x	8.084,00
8_5_6								x	x	8.246,70
8_5_7							x		x	9.005,20
8_5_8								x	x	4.014,45
8_5_9								x	x	2.818,20
DOMODOSSOLA - VERBANIA										
8_2_1							x	x	x	43.246,80
8_2_2							x	x	x	43.246,80
DOMODOSSOLA- MACUGNAGA										
8_4_1							x			5.947,60
8_4_2							x			6.077,10
8_4_5								x		897,60
FALMENTA - CANNOBIO - FALMENTA										
8_29_2						x		x	x	4.401,46
8_29_3						x		x	x	4.874,84

PROVINCIA DI VERBANO-CUSIO-OSSOLA

DENOMINAZIONE LINEA/ENTE_LINEA_PERCORSO	AREE DI INTERVENTO									TOTALE
	1	2_3	4	5	6	7	8a	8b	9	
INTRA - CARGIAGO - INTRA										
8_10_1						x		x	x	2.154,10
8_10_2						x		x	x	2.365,04
INTRA - PREMENO - PIANCAVALLO										
8_12_1							x	x	x	12.240,05
8_12_11								x	x	12.058,90
8_12_17								x		1.026,71
8_12_2							x	x	x	3.224,44
8_12_22								x	x	6.431,73
8_12_4									x	1.184,51
8_12_7						x		x	x	4.747,38
8_12_8								x		1.636,34
8_12_9						x	x	x	x	18.977,47
INTRA - VIGNONE										
8_27_1						x		x	x	5.772,73
8_27_2						x		x	x	1.369,39
8_27_3						x		x	x	6.037,43
8_27_4						x		x	x	1.124,80
INTRA SAN BERNARDINO VERBANO - INTRA										
8_11_1						x		x	x	1.279,53
8_11_2						x		x	x	5.576,46
8_11_4								x	x	1.684,20
8_11_5						x		x	x	3.843,47

PROVINCIA DI VERBANO-CUSIO-OSSOLA

DENOMINAZIONE LINEA/ENTE_LINEA_PERCORSO	AREE DI INTERVENTO									TOTALE
	1	2_3	4	5	6	7	8a	8b	9	
OMEGNA - CASALE CORTE CERRO - OMEGNA										
8_35_1						x		x	x	2.381,21
8_35_3						x			x	968,39
8_35_4						x		x	x	3.462,21
8_35_5								x	x	1.632,12
8_35_6						x		x	x	2.216,14
8_35_7						x		x	x	1.701,40
OMEGNA - LESA										
8_39_1								x		607,20
8_39_3								x		910,80
OMEGNA - VERBANIA										
8_14_2									x	53.143,55
8_14_22									x	57.863,42
8_14_39						x	x		x	9.664,33
8_14_9						x		x	x	4.558,81
QUARNA - OMEGNA - QUARNA										
8_36_3						x		x	x	1.596,31
8_36_4						x		x	x	4.267,15
8_36_5						x			x	666,82
8_36_8						x		x	x	5.034,08
SANTA MARIA MAGGIORE - CRAVEGGIA										
8_42_1								x	x	2.541,00
8_42_2								x	x	2.541,00

PROVINCIA DI VERBANO-CUSIO-OSSOLA

DENOMINAZIONE LINEA/ENTE_LINEA_PERCORSO	AREE DI INTERVENTO									TOTALE	
	1	2_3	4	5	6	7	8a	8b	9		
SANTA MARIA MAGGIORE - RE- OLGIA											
8_41_1								x	x		2.202,20
8_41_2									x		1.139,20
8_41_4								x	x		577,50
8_41_7									x		896,00
8_41_8								x	x		2.202,20
STRESA - ARMENO - ORTA											
8_38_1							x		x	x	1.870,40
8_38_10							x		x		7.414,80
8_38_11								x	x		2.786,40
8_38_12								x	x		2.786,40
8_38_2							x				198,90
8_38_3							x		x		3.976,00
8_38_5									x		960,30
8_38_7									x	x	862,40
8_38_9							x		x		5.846,40
STRESA - GIGNESE											
8_37_1							x		x	x	6.650,00
8_37_10									x		260,00
8_37_12									x	x	732,80
8_37_14										x	148,85
8_37_2							x		x		5.106,50
8_37_8							x		x	x	9.602,20

PROVINCIA DI VERBANO-CUSIO-OSSOLA

DENOMINAZIONE LINEA/ENTE_LINEA_PERCORSO	AREE DI INTERVENTO									TOTALE
	1	2_3	4	5	6	7	8a	8b	9	
VERBANIA - CANNOBIO - BRISSAGO										
8_26_1							x		x	15.628,42
8_26_11							x	x	x	13.070,03
8_26_16									x	16.025,09
8_26_21						x				4.578,31
8_26_22								x	x	3.180,14
8_26_23						x			x	22.024,39
8_26_25								x		327,05
8_26_29								x		826,77
VERBANIA - DOMODOSSOLA										
8_3_1							x	x		8.932,50
8_3_11							x			6.446,72
8_3_16							x			620,54
8_3_2						x				696,92
8_3_6								x		1.184,17
VERBANIA - RONCO - GONTE										
8_31_1						x	x	x		7.852,38
8_31_2						x	x	x		1.898,42
8_31_4						x	x	x		10.357,86
URBANA DI VERBANIA										
14_1_1						x		x	x	50.380,24
Totale complessivo										864.001,65

PROVINCIA DI CUNEO

DENOMINAZIONE LINEA/ENTE_LINEA_PERCORSO	AREE DI INTERVENTO									TOTALE
	1	2_3	4	5	6	7	8a	8b	9	
ALBA - GALLO - SINIO VALLE TALLORIA										
5_9_1						x			x	4.452,30
5_9_2								x		304,20
5_9_3		x							x	8.942,40
ALBA - TORINO										
5_108_1								x		5.622,60
5_108_2								x		1.133,60
5_108_3								x		2.108,70
5_108_5									x	4.249,60
5_108_6								x	x	4.876,20
5_108_7									x	2.549,40
ALBARETTO TORRE - LEQUIO BERRIA - ALBA										
5_71_1		x							x	17.220,80
5_71_2									x	4.543,00
5_71_3								x		1.692,90
AUTOLINEA ORDINARIA PER IST. SCOL. DI DRONERO E VERZUOLO IST. AGR.										
5_188_6						x			x	9.919,80
BENE VAGIENNA - CHERASCO - SALMOUR - FOSSANO										
5_83_1									x	743,60
BOSSOLASCO - SOMANO - DOGLIANI										
5_170_1						x			x	19.708,00
BRA - FOSSANO - CUNEO CON DIR. CERESOLE D'ALBA - SOMMARIVA - BRA										
5_35_1									x	23.499,20
5_35_3									x	5.337,60
5_35_4									x	19.204,30

PROVINCIA DI CUNEO

DENOMINAZIONE LINEA/ENTE_LINEA_PERCORSO	AREE DI INTERVENTO									TOTALE	
	1	2_3	4	5	6	7	8a	8b	9		
BRA - LA MORRA - VERGNE E DIR. LA MORRA - ALBA											
5_66_1									x		10.013,00
5_66_2									x		7.653,80
BUSCA - FOSSANO STAB. MICHELIN											
5_140_1				x							49.298,40
CANALE - RACCONIGI											
5_16_1									x		9.157,40
CANELLI - ALBA											
5_213_3								x			1.204,50
CASTIGLIONE TINELLA - MANGO - ALBA											
5_62_1									x		8.624,00
CAVOUR - SALUZZO											
5_112_1								x			627,00
CERESOLE D'ALBA - BRA											
5_127_1									x		1.478,70
5_127_2		x							x		7.779,70
CERTOSA DI PESIO - CUNEO F.S.											
5_43_1							x	x			18.773,30
CHIUSA PESIO - MONDOVI'											
5_96_3						x					3.206,40
CORTEMILIA - ALBA											
5_162_1									x		24.024,00
CORTEMILIA - CAIRO MONTENOTTE											
5_203_1									x		15.015,00
CUNEO - BERNEZZO - PRADLEVES											
5_75_1									x		22.480,90

PROVINCIA DI CUNEO

DENOMINAZIONE LINEA/ENTE_LINEA_PERCORSO	AREE DI INTERVENTO									TOTALE	
	1	2_3	4	5	6	7	8a	8b	9		
CUNEO - BOVES - BORGO S. DALMAZZO											
5_76_1							x				767,20
5_76_2									x		728,00
CUNEO - BRA - ALBA											
5_80_1									x		45.104,80
CUNEO - DRONERO - ACCEGLIO											
5_78_1									x		32.996,60
CUNEO - DRONERO - ROCCABRUNA											
5_92_1							x				705,60
CUNEO - MONDOVI' E DIRAMAZIONE VILLANOVA M.VI'											
5_176_3							x				8.854,80
CUNEO - TERME DI VALDIERI											
5_82_1									x		9.623,40
CUNEO - VALDIERI - ENTRACQUE											
5_77_1									x		22.972,60
CUNEO - VIGNOLO - CERVASCA - CUNEO											
5_84_1									x		10.741,80
5_84_2									x		3.172,40
DELLE LANGHE: ALBA-MONFORTE-DOGLIANI											
5_172_1									x		7.268,80
5_172_2		x							x		25.114,50
5_172_3									x		10.229,20
5_172_4		x									22.444,80
DOGLIANI - CARRU' - CUNEO											
5_40_1									x		37.584,00
5_40_2		x							x		66.567,60

PROVINCIA DI CUNEO

DENOMINAZIONE LINEA/ENTE_LINEA_PERCORSO	AREE DI INTERVENTO									TOTALE
	1	2_3	4	5	6	7	8a	8b	9	
FONTANE - CORSAGLIA - MONDOVI'										
5_175_1								x		1.412,40
FOSSANO - CENTALLO - CUNEO STAB. MICHELIN										
5_33_1				x						36.499,80
FOSSANO - GENOLA - SAVIGLIANO										
5_169_3				x						5.492,00
FOSSANO - ROATA CHIUSANI - CUNEO E DIRAM. MELLEA - FOSSANO										
5_30_4						x				5.080,00
IMPERIA - ORMEA - CUNEO E DIRAMAZIONI										
5_202_7								x		2.694,60
5_202_9							x			1.551,00
LEQUIO TANARO - S. ALBANO - FOSSANO CON PROL. MONCHIERO										
5_79_1									x	14.599,20
MONCHIERO-DOGLIANI-BELVEDERE-MURAZZANO										
5_41_1						x			x	27.312,40
MONDOVI' - S. MICHELE MVI' - MONTEZEMOLO E DIR. BRIAGLIA E NIELLA TANARO										
5_100_1		x								64.716,40
5_100_2						x				20.397,10
5_100_4						x				3.200,00
MURAZZANO - CLAVESANA - MONDOVI' P.ZA										
5_158_3		x								5.260,50
NIELLA BELBO - BONVICINO - DOGLIANI										
5_198_1					x					2.142,00
NIELLA BELBO - CANELLI										
5_165_1									x	13.213,20

PROVINCIA DI CUNEO

DENOMINAZIONE LINEA/ENTE_LINEA_PERCORSO	AREE DI INTERVENTO									TOTALE	
	1	2_3	4	5	6	7	8a	8b	9		
PAESANA - SAVIGLIANO											
5_125_1									x		1.976,00
PAMPARATO - ROBURENT - MONDOVI' F.S.											
5_58_6		x									19.571,40
PIOZZO - CARRU' - MONDOVI' PIAZZA											
5_38_1										x	4.860,80
5_38_2										x	3.334,10
5_38_3									x	x	11.868,90
PRADLEVES - BERNEZZO - CERVASCA - STAB. MICHELIN DI CUNEO											
5_87_1		x		x							96.530,40
RIO GROSSO - STAB. MICHELIN CUNEO											
5_44_1				x							32.562,00
ROCCABRUNA - DRONERO - BUSCA											
5_95_1							x				11.339,90
ROCCACIGLIE' - BASTIA - MONDOVI'											
5_154_2									x	x	5.790,00
S. DAMIANO MACRA - BUSCA - STAB. MICHELIN DI CUNEO											
5_89_1				x							57.416,40
SALUZZO - BRONDELLO											
5_124_1										x	4.537,40
SALUZZO - PAESANA											
5_104_1									x		2.423,20
SALUZZO - SAVIGLIANO											
5_97_2									x		495,00
SALUZZO - SAVIGLIANO - BRA											
5_21_1										x	10.586,50

PROVINCIA DI CUNEO

DENOMINAZIONE LINEA/ENTE_LINEA_PERCORSO	AREE DI INTERVENTO									TOTALE	
	1	2_3	4	5	6	7	8a	8b	9		
SALUZZO - VENASCA - PONTECHIANALE											
5_106_1									x		12.325,90
5_106_3		x							x		5.881,90
5_106_4								x			916,50
SAVIGLIANO - CASALGRASSO											
5_26_1									x		10.318,00
5_26_2									x		4.620,00
SAVIGLIANO - VILAFRANCA CON PROLUNGAMENTO GARDE'											
5_23_1									x		14.322,00
TETTI ROCCIA - LEVALDIGI - SAVIGLIANO											
5_22_1									x		7.392,00
5_22_2									x		3.157,00
5_22_3									x		3.157,00
TORINO - POIRINO - ALBA											
5_14_4									x		1.951,90
5_14_5		x							x		7.139,30
5_14_6								x	x		2.053,20
5_14_9						x			x		2.036,00
VILLAFALLETTO-SAVIGLIANO F.S. con prolung. COSTIGLIOLE SALUZZO											
5_137_1									x		652,60
VILAFRANCA - CAVALLERLEONE - MURELLO - RACCONIGI											
5_145_1									x		7.191,00
5_145_2									x		2.818,20

PROVINCIA DI CUNEO

DENOMINAZIONE LINEA/ENTE_LINEA_PERCORSO	AREE DI INTERVENTO									TOTALE
	1	2_3	4	5	6	7	8a	8b	9	
VINADIO - ARGENTERA										
5_102_1		x								40.906,80
5_102_6							x			618,80
VOTTIGNASCO - VILLAFALLETTO - CUNEO										
5_136_1									x	22.453,20
Totale complessivo										1.237.094,30

PROVINCIA DI NOVARA

DENOMINAZIONE LINEA/ENTE_LINEA_PERCORSO	AREE DI INTERVENTO									TOTALE
	1	2_3	4	5	6	7	8a	8b	9	
ARONA - BORGOMANERO - OMEGNA										
6_5_101						x				770,00
6_5_103						x				3.156,30
6_5_106						x				2.433,90
6_5_107						x				1.807,80
6_5_11		x								4.598,00
6_5_15						x				247,00
6_5_17						x				1.327,20
6_5_21		x								4.843,00
6_5_22						x				3.078,00
6_5_24		x								3.382,00
6_5_28		x								9.448,80
6_5_32		x								4.592,50
6_5_33						x				797,30
6_5_42		x								3.553,00
6_5_43						x				2.432,00
6_5_60								x		1.247,40
6_5_64								x		838,20
6_5_66								x		907,50
6_5_79						x				660,00
6_5_80						x				1.273,00
6_5_83						x				302,40
6_5_84		x								2.004,00
6_5_92						x				1.118,90
6_5_93		x								752,40
6_5_94						x				2.394,00

PROVINCIA DI NOVARA

DENOMINAZIONE LINEA/ENTE_LINEA_PERCORSO	AREE DI INTERVENTO									TOTALE
	1	2_3	4	5	6	7	8a	8b	9	
ARONA - DORMELLETO										
6_2_1						x				473,60
6_2_2						x				399,60
ARONA - MASSINO VISCONTI - GIGNESE										
6_13_1						x				2.375,00
6_13_12		x								6.944,50
6_13_18								x		112,20
6_13_21		x								3.130,40
6_13_27						x				484,30
6_13_3						x				1.820,00
6_13_30							x			2.973,70
6_13_31		x								2.869,00
6_13_36						x				725,70
6_13_37		x								6.137,00
6_13_39		x								2.299,00
6_13_4						x				501,00
6_13_5						x				634,60
6_13_50						x				484,30
6_13_53						x				1.303,50
6_13_54							x			1.010,50
6_13_57						x				436,80
6_13_64						x				984,90
6_13_65						x				475,70
6_13_67								x		112,20

PROVINCIA DI NOVARA

DENOMINAZIONE LINEA/ENTE_LINEA_PERCORSO	AREE DI INTERVENTO									TOTALE
	1	2_3	4	5	6	7	8a	8b	9	
ARONA - VERBANIA										
6_12_10							x			2.369,40
6_12_11						x				2.922,50
6_12_3							x			2.349,60
BORGOMANERO - ALZO - OMEGNA										
6_4_1						x				2.521,70
6_4_11		x								15.447,00
6_4_14		x								4.058,40
6_4_16		x								4.759,50
6_4_20		x								5.149,00
6_4_7		x								6.042,00
6_4_9		x								1.219,80
BORGOMANERO - GALLARATE										
6_3_11		x								10.155,60
6_3_15		x								8.790,60
6_3_16		x								2.939,20
6_3_17						x				609,70
6_3_2		x								2.788,90
6_3_9		x								10.864,80
BORGOMANERO - GARGALLO										
6_7_12						x				269,50
6_7_16						x				1.302,60
6_7_17						x				1.319,30
6_7_2						x				262,50
6_7_21						x				1.169,00
6_7_22						x				1.219,10

PROVINCIA DI NOVARA

DENOMINAZIONE LINEA/ENTE_LINEA_PERCORSO	AREE DI INTERVENTO									TOTALE
	1	2_3	4	5	6	7	8a	8b	9	
BORGOMANERO - STRESA										
6_9_11								x		1.184,70
6_9_14								x		1.148,40
6_9_15								x		1.184,70
6_9_17		x								5.661,30
6_9_18						x				1.820,00
6_9_25		x								5.193,70
6_9_31						x				1.436,20
6_9_34						x				623,00
6_9_36		x								4.783,80
6_9_38						x				367,40
6_9_4								x		1.194,60
6_9_42						x				2.621,90
6_9_43		x								1.253,00
6_9_45						x				483,00
6_9_8						x				737,20
6_9_9		x								5.845,00
NOVARA - ARONA - DOMODOSSOLA										
6_15_13						x				2.508,00
6_15_50		x								5.472,00
6_15_51		x								6.061,00
NOVARA - BIANDRATE - VERCELLI										
6_11_24						x				1.118,90
6_11_33						x				3.403,80
6_11_34		x								7.615,20
6_11_36		x								4.126,80

PROVINCIA DI NOVARA

DENOMINAZIONE LINEA/ENTE_LINEA_PERCORSO	AREE DI INTERVENTO									TOTALE
	1	2_3	4	5	6	7	8a	8b	9	
6_11_37		x								4.074,80
6_11_40		x								9.006,00
6_11_44		x								10.051,00
NOVARA - BORGOMANERO										
6_14_101						x				9.829,40
6_14_12		x								4.887,00
6_14_14		x								7.059,00
6_14_25						x				1.920,50
6_14_39						x				2.119,50
6_14_42		x								4.126,80
6_14_46		x								7.258,10
6_14_49						x				3.156,30
6_14_5						x				3.072,80
6_14_54						x				2.505,00
6_14_58						x				10.739,50
6_14_59		x								7.059,00
6_14_61		x								6.546,40
6_14_62		x								2.905,80
6_14_80		x								6.389,30
6_14_86		x								5.311,90
6_14_90		x								4.458,90
6_14_91						x				306,00
6_14_92		x								3.089,50
NOVARA - ROBBIO - MORTARA										
6_20_1		x								5.852,00
6_20_16						x				4.536,50

PROVINCIA DI NOVARA

DENOMINAZIONE LINEA/ENTE_LINEA_PERCORSO	AREE DI INTERVENTO									TOTALE
	1	2_3	4	5	6	7	8a	8b	9	
6_20_19						x				2.955,90
6_20_2		x								28.785,00
6_20_20						x				4.475,60
6_20_21		x								5.527,70
6_20_23						x				3.006,00
6_20_25		x								5.833,00
6_20_26		x								19.342,00
6_20_3						x				12.289,20
6_20_6		x								6.194,00
6_20_9		x								7.467,00
NOVARA - ROMAGNANO S. - BOCA - BORGOMANERO										
6_6_17		x								4.776,50
6_6_19								x		536,50
6_6_25								x		1.267,00
6_6_28								x		587,40
6_6_29								x		874,50
6_6_30		x								3.840,70
6_6_32								x		289,50
6_6_33		x								6.232,00
6_6_34						x				2.120,90
6_6_40						x				3.177,50
6_6_41						x				5.186,50
6_6_7								x		491,70
6_6_8								x		1.791,90
NOVARA - TORNACO - CILAVEGNA										
6_18_11		x								14.222,00

PROVINCIA DI NOVARA

DENOMINAZIONE LINEA/ENTE_LINEA_PERCORSO	AREE DI INTERVENTO									TOTALE
	1	2_3	4	5	6	7	8a	8b	9	
NOVARA - VARALLO										
6_1_10		x								2.975,00
6_1_12						x				3.180,00
6_1_13								x		693,60
6_1_16		x								5.805,00
6_1_17								x		1.169,20
6_1_22						x				4.120,00
6_1_28								x		4.958,00
6_1_30						x				860,00
6_1_31								x		1.258,00
6_1_33						x				1.260,00
6_1_35								x		588,30
6_1_36								x		960,30
6_1_42								x		1.098,90
6_1_60								x		1.203,60
6_1_66		x								5.880,00
6_1_7								x		227,50
6_1_72						x				2.446,20
OLEGGIO - MALPENSA										
6_22_2						x				29.944,00
SOSTITUTIVA FS NOVARA - BORGOMANERO										
6_53_2						x				5.649,60
SOSTITUTIVA FS NOVARA - DOMODOSSOLA										
6_52_1						x				11.968,00
6_52_3						x				5.579,20
6_52_5						x				12.108,80

PROVINCIA DI NOVARA

DENOMINAZIONE LINEA/ENTE_LINEA_PERCORSO	AREE DI INTERVENTO									TOTALE	
	1	2_3	4	5	6	7	8a	8b	9		
SOSTITUTIVA FS ROMAGNANO SESIA - ARONA											
6_54_1								x			715,20
6_54_3							x				799,80
6_54_4							x				1.209,00
6_54_5							x				1.103,60
Totale complessivo											624.317,20