



Istituto Superiore sui
Sistemi Territoriali per l'Innovazione



POLITECNICO
DI TORINO

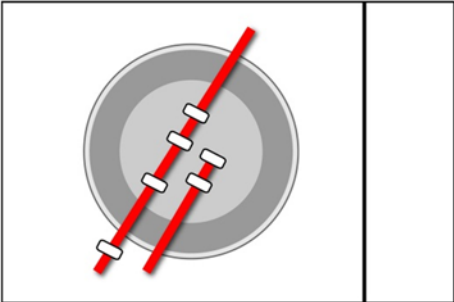
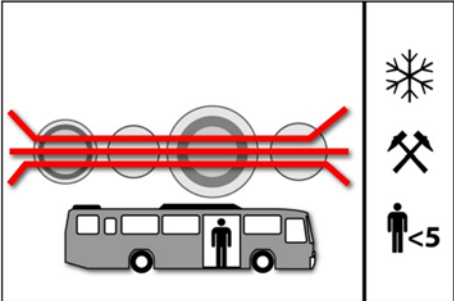
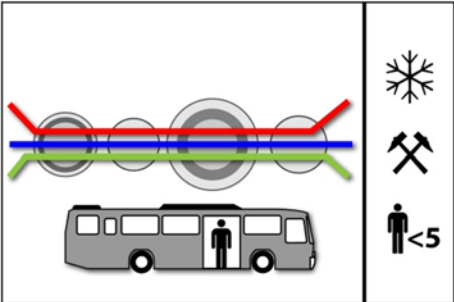
STUDIO PER IL RIASSETTO DEL TRASPORTO PUBBLICO LOCALE SU GOMMA DELLA REGIONE PIEMONTE

ALLEGATO 1 AL VOLUME 3

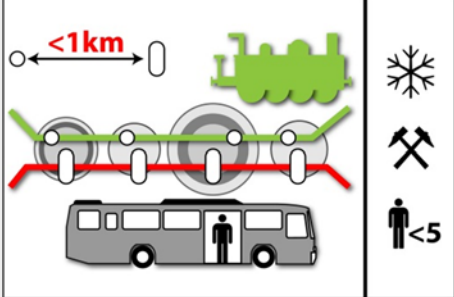
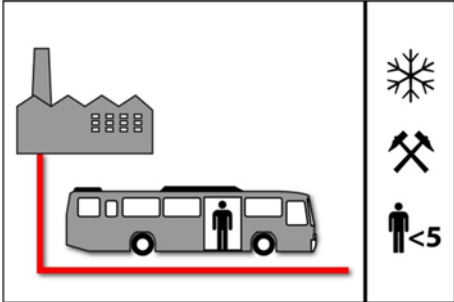
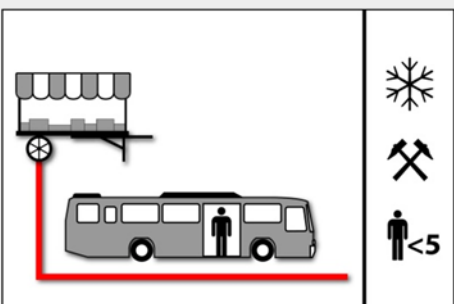
ELENCO PERCORSI APPARTENENTI ALLE AREE DI INTERVENTO

Novembre 2012

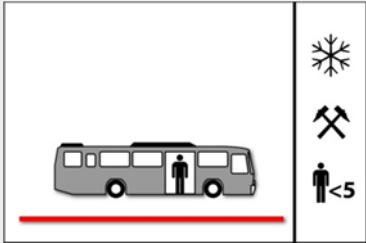
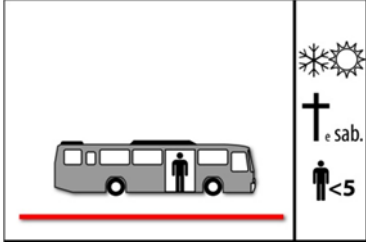
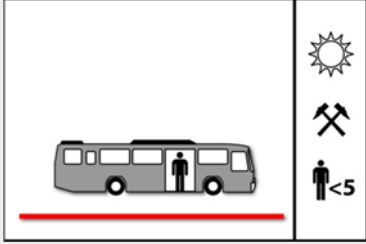
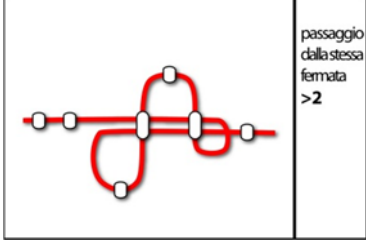
Definizione delle aree di intervento - cfr. VOL. 3 (I/III)

| | Area di intervento | Descrizione | Criteri di inclusione (IPOTESI) | |
|---|--|--|---|--|
| 1 | <p>Percorrenze in TO (solo linee ordinarie)</p> |  | <p>Percorsi con tracciati entranti in Torino. E' stata effettuata una distinzione tra percorsi con attestamento in Torino (per esempio in area centrale o in prossimità di stabilimenti industriali) e percorsi «passanti», ossia percorsi che in Torino effettuano soltanto fermate a richiesta e i cui capilinea sono ubicati fuori Città. Tale attività descritta dettagliatamente nel Volume 4 «Linee guida per l'integrazione tra servizi urbani della Città di Torino e servizi extraurbani».</p> | <ul style="list-style-type: none"> • Ingresso in Torino |
| 2 | <p>Linee "contenitori" (solo linee ordinarie)</p> |  | <p>Percorsi appartenenti alla stessa linea ordinaria che presentano un elevato livello di sovrapposizione (percorsi sovrapposti per più di quattro comuni) e scarso utilizzo da parte dell'utenza (carico medio feriale lun-ven invernale strettamente minore di cinque unità).</p> | <ul style="list-style-type: none"> • Linee ordinarie • Comuni sovrapposti >4 • Carico medio lun-ven inv. <5 |
| 3 | <p>Sovrapposizioni gomma-gomma (solo linee ordinarie)</p> |  | <p>Percorsi di linee ordinarie che, pur appartenendo a linee distinte, presentano un elevato livello di sovrapposizione (percorsi sovrapposti per più di quattro comuni) e scarso utilizzo da parte dell'utenza (carico medio feriale lun-ven invernale strettamente minore di cinque unità).</p> | <ul style="list-style-type: none"> • Linee ordinarie • Comuni sovrapposti >4 • Carico medio lun-ven inv. <5 |

Definizione delle aree di intervento - cfr. VOL. 3 (II/III)

| | Area di intervento | Descrizione | Criteri di inclusione (IPOTESI) |
|---|--|--|---|
| 4 | Sovrapposizioni gomma-ferro (solo linee ordinarie) |  | Percorsi di linee ordinarie che presentano un elevato livello di sovrapposizione con linee ferroviarie (percorsi sovrapposti per più di quattro comuni) e scarso utilizzo da parte dell'utenza (carico medio feriale lun-ven invernale strettamente minore di cinque unità). I due servizi, ferroviario e su gomma, vengono considerati sovrapposti quando la distanza tra la stazione e il centro del comune (ove si ipotizza transiti l'autolinea) sia minore di mille metri. |
| 5 | Linee operaie sottoutilizzate |  | Percorsi di linee operaie che presentano scarso utilizzo da parte dell'utenza (carico medio feriale lun-ven invernale strettamente minore di cinque unità). |
| 6 | Linee mercatali sottoutilizzate |  | Percorsi di linee mercatali che presentano scarso utilizzo da parte dell'utenza (carico medio feriale lun-ven invernale strettamente minore di cinque unità). |

Definizione delle aree di intervento - cfr. VOL. 3 (III/III)

| | Area di intervento | Descrizione | Criteri di inclusione (IPOTESI) |
|----|--|---|---|
| 7 | <p>Altre linee con scarsa frequentazione (solo linee ordinarie)</p> |  | <p>Percorsi di linee ordinarie che presentano, nei giorni feriali dal lunedì al venerdì nel periodo invernale, un carico medio strettamente inferiore ai cinque passeggeri.</p> <ul style="list-style-type: none"> • Linee ordinarie • Carico medio lun-ven inv. <5 |
| 8 | <p>Linee con scarsa freq. festiva/sabato (solo linee ordinarie)</p> |  | <p>Percorsi di linee ordinarie che presentano, nei giorni festivi invernali o estivi (sotto-intervento 8a) o nei sabati invernali o estivi (sotto-intervento 8b), un carico medio strettamente inferiore ai cinque passeggeri.</p> <ul style="list-style-type: none"> • Linee ordinarie • Carico medio festivo inv. <5 o Carico medio festivo est. <5 o Carico medio sabato inv. <5 o Carico medio sabato est. <5 |
| 9 | <p>Linee con scarsa freq. estiva (solo linee ordinarie)</p> |  | <p>Percorsi di linee ordinarie che presentano, nei giorni feriali dal lunedì al venerdì nel periodo estivo, un carico medio strettamente inferiore ai cinque passeggeri.</p> <ul style="list-style-type: none"> • Linee ordinarie • Carico medio lun-ven est. <5 |
| 10 | <p>Percorsi poco efficienti</p> |  | <p>Percorsi che transitano dalla stessa fermata un numero di volte strettamente maggiore di due.</p> <ul style="list-style-type: none"> • N. fermate ripetute >2 <p>L'analisi ha individuato un numero trascurabile di percorsi all'interno di tale area; un ulteriore approfondimento sui percorsi ha evidenziato fondate motivazioni per le caratteristiche del tracciato, per cui i corrispondenti bus-km non sono stati oggetto di ulteriori valutazioni.</p> |

PROVINCIA DI ALESSANDRIA

| AREA INTERVENTO | DENOMINAZIONE LINEA | DENOMINAZIONE PERCORSO* | ente_linea_perc |
|-----------------|--|-------------------------|--------------------|
| 7 | OVADA FS-ROCCAGRIMALDA-PIRIA-SAN GIACOMO-OVADA FS | | 2_123_123.1.1.1-2 |
| | OVADA FS-ROCCAGRIMALDA-PIRIA-SAN GIACOMO-OVADA FS | | 2_123_123.1.2.1-1 |
| | OVADA FS-ROCCAGRIMALDA-PIRIA-SAN GIACOMO-OVADA FS | | 2_123_123.1.3.1-1 |
| | ACQUI T.-CREMOLINO-OVADA P.ZZA XX SETTEMBRE CON DEV. NE E DIR.NE | | 2_124_124.1.1.1-1 |
| | ACQUI T.-CREMOLINO-OVADA P.ZZA XX SETTEMBRE CON DEV. NE E DIR.NE | | 2_124_124.1.2.1-1 |
| | ACQUI T.-CREMOLINO-OVADA P.ZZA XX SETTEMBRE CON DEV. NE E DIR.NE | | 2_124_124.1.3.1-1 |
| | ACQUI T.-CREMOLINO-OVADA P.ZZA XX SETTEMBRE CON DEV. NE E DIR.NE | | 2_124_124.1.4.1-1 |
| | ACQUI T.-CREMOLINO-OVADA P.ZZA XX SETTEMBRE CON DEV. NE E DIR.NE | | 2_124_124.1.5.1-1 |
| | ACQUI T.-CREMOLINO-OVADA P.ZZA XX SETTEMBRE CON DEV. NE E DIR.NE | | 2_124_124.1.6.1-1 |
| | ACQUI T.-CREMOLINO-OVADA P.ZZA XX SETTEMBRE CON DEV. NE E DIR.NE | | 2_124_124.1.6.1-1R |
| | ACQUI T.-MONTALDO B.-OVADA FS CON CON DEV.NI E DIR.NI | | 2_125_125.1.1.1-2 |
| | ACQUI T.-MONTALDO B.-OVADA FS CON CON DEV.NI E DIR.NI | | 2_125_125.1.1.1-3 |
| | ACQUI T.-MONTALDO B.-OVADA FS CON CON DEV.NI E DIR.NI | | 2_125_125.1.2.1-2 |
| | ACQUI T.-MONTALDO B.-OVADA FS CON CON DEV.NI E DIR.NI | | 2_125_125.1.5.1-1 |
| | ACQUI T.-MONTALDO B.-OVADA FS CON CON DEV.NI E DIR.NI | | 2_125_125.1.5.1-1R |
| | ACQUI T.-MONTALDO B.-OVADA FS CON CON DEV.NI E DIR.NI | | 2_125_125.1.5.1-2 |
| | ACQUI T.-MONTALDO B.-OVADA FS CON CON DEV.NI E DIR.NI | | 2_125_125.1.5.1-4R |
| | ACQUI T.-MONTALDO B.-OVADA FS CON CON DEV.NI E DIR.NI | | 2_125_125.1.5.1-5 |
| | ACQUI T.-MONTALDO B.-OVADA FS CON CON DEV.NI E DIR.NI | | 2_125_125.1.6.1-3 |
| | ACQUI T.-MONTALDO B.-OVADA FS CON CON DEV.NI E DIR.NI | | 2_125_125.1.7.1-1 |
| | ACQUI T.-MONTALDO B.-OVADA FS CON CON DEV.NI E DIR.NI | | 2_125_125.1.8.1-1 |
| | MONTALDEO-CASTELLETTO-OVADA FS D | | 2_126_126.1.1.1-1 |
| | MONTALDEO-CASTELLETTO-OVADA FS D | | 2_126_126.1.1.1-1R |
| | MONTALDEO-CASTELLETTO-OVADA FS D | | 2_126_126.1.2.1-1 |
| | MONTALDEO-CASTELLETTO-OVADA FS D | | 2_126_126.1.2.1-2 |
| | MONTALDEO-CASTELLETTO-OVADA FS D | | 2_126_126.1.2.1-3 |

* Il database di offerta Visum 2011 non riporta le denominazioni dei percorsi

PROVINCIA DI ALESSANDRIA

| AREA INTERVENTO | DENOMINAZIONE LINEA | DENOMINAZIONE PERCORSO | ente_linea_perc |
|-----------------|---|------------------------|--------------------|
| 7 | MONTALDEO-CASTELLETTO-OVADA FS D | | 2_126_126.1.2.1-3R |
| | MONTALDEO-CASTELLETTO-OVADA FS D | | 2_126_126.1.2.1-4 |
| | MONTALDEO-CASTELLETTO-OVADA FS D | | 2_126_126.1.2.1-4R |
| | MONTALDEO-CASTELLETTO-OVADA FS D | | 2_126_126.1.3.1-1 |
| | MONTALDEO-CASTELLETTO-OVADA FS D | | 2_126_126.1.3.1-2 |
| | GRONDONA-ARQUATA S. FS | | 2_133_133.1.1.1-1 |
| | GRONDONA-ARQUATA S. FS | | 2_133_133.1.1.1-1R |
| | GRONDONA-ARQUATA S. FS | | 2_133_133.1.1.1-2 |
| | GRONDONA-ARQUATA S. FS | | 2_133_133.1.1.1-2R |
| | SORLI-STAZZANO-SERRAVALLE FS | | 2_134_134.1.1.1-1 |
| | SORLI-STAZZANO-SERRAVALLE FS | | 2_134_134.1.1.1-1R |
| | ARQUATA SCRIVIA-NOVI LIGURE CON DEV.NE | | 2_136_136.1.2.1-1R |
| | ARQUATA SCRIVIA-NOVI LIGURE CON DEV.NE | | 2_136_136.1.2.1-2 |
| | MOLINI FRACONALTO-VOLTAGGIO-GAVI | | 2_138_138.1.1.1-1R |
| | MOLINI FRACONALTO-VOLTAGGIO-GAVI | | 2_138_138.1.1.1-2 |
| | MOLINI FRACONALTO-VOLTAGGIO-GAVI | | 2_138_138.1.1.1-2R |
| | GAVI-SAN CRISTOFORO-TASSAROLO-NOVI L./ILVA CON DEV. | | 2_139_139.1.1.1-1R |
| | GAVI-SAN CRISTOFORO-TASSAROLO-NOVI L./ILVA CON DEV. | | 2_139_139.1.1.1-2 |
| | GAVI-SAN CRISTOFORO-TASSAROLO-NOVI L./ILVA CON DEV. | | 2_139_139.1.1.1-2R |
| | GAVI-SAN CRISTOFORO-TASSAROLO-NOVI L./ILVA CON DEV. | | 2_139_139.1.1.1-3 |
| | GAVI-SAN CRISTOFORO-TASSAROLO-NOVI L./ILVA CON DEV. | | 2_139_139.1.1.1-3R |
| | GAVI-SAN CRISTOFORO-TASSAROLO-NOVI L./ILVA CON DEV. | | 2_139_139.1.1.1-4 |
| | GAVI-SAN CRISTOFORO-TASSAROLO-NOVI L./ILVA CON DEV. | | 2_139_139.1.2.1-1 |
| | GAVI-SAN CRISTOFORO-TASSAROLO-NOVI L./ILVA CON DEV. | | 2_139_139.1.2.1-1R |
| | GAVI-SAN CRISTOFORO-TASSAROLO-NOVI L./ILVA CON DEV. | | 2_139_139.1.3.1-2 |
| | GAVI-SAN CRISTOFORO-TASSAROLO-NOVI L./ILVA CON DEV. | | 2_139_139.1.3.1-3 |

PROVINCIA DI ALESSANDRIA

| AREA INTERVENTO | DENOMINAZIONE LINEA | DENOMINAZIONE PERCORSO | ente_linea_perc |
|--|--|------------------------|--------------------|
| 7 | GAVI-SAN CRISTOFORO-TASSAROLO-NOVI L./ILVA CON DEV. | | 2_139_139.1.4.1-1 |
| | MORNESE-GAVI-FRANCAVILLA B.-NOVI L./AUTOSTAZIONE CON DIR. | | 2_140_140.1.1.1-1 |
| | MORNESE-GAVI-FRANCAVILLA B.-NOVI L./AUTOSTAZIONE CON DIR. | | 2_140_140.1.1.1-1R |
| | MORNESE-GAVI-FRANCAVILLA B.-NOVI L./AUTOSTAZIONE CON DIR. | | 2_140_140.1.1.1-3 |
| | MORNESE-GAVI-FRANCAVILLA B.-NOVI L./AUTOSTAZIONE CON DIR. | | 2_140_140.1.1.1-3R |
| | TRAMONTANA-GAVI-SERRAVALLE S.-NOVI L./AUTOSTAZIONE CON DIR. | | 2_141_141.1.1.1-4 |
| | TRAMONTANA-GAVI-SERRAVALLE S.-NOVI L./AUTOSTAZIONE CON DIR. | | 2_141_141.1.1.1-4R |
| | TRAMONTANA-GAVI-SERRAVALLE S.-NOVI L./AUTOSTAZIONE CON DIR. | | 2_141_141.1.2.1-1 |
| | TRAMONTANA-GAVI-SERRAVALLE S.-NOVI L./AUTOSTAZIONE CON DIR. | | 2_141_141.1.2.1-1R |
| | TRAMONTANA-GAVI-SERRAVALLE S.-NOVI L./AUTOSTAZIONE CON DIR. | | 2_141_141.1.4.1-1 |
| | TRAMONTANA-GAVI-SERRAVALLE S.-NOVI L./AUTOSTAZIONE CON DIR. | | 2_141_141.1.4.1-1R |
| | TRAMONTANA-GAVI-SERRAVALLE S.-NOVI L./AUTOSTAZIONE CON DIR. | | 2_141_141.1.6.1-1 |
| | SERRAVALLE S. F.S.-CASSANO S./STAB.ROQUETTE | | 2_142_142.1.1.1-1 |
| | SERRAVALLE S. F.S.-CASSANO S./STAB.ROQUETTE | | 2_142_142.1.1.1-1R |
| | ALESSANDRIA-NOVI LIGURE-OVADA-ACQUI TERME CON DEV.NI E DIR.NI. | | 2_156_156.1.1.1-1 |
| | ALESSANDRIA-NOVI LIGURE-OVADA-ACQUI TERME CON DEV.NI E DIR.NI. | | 2_156_156.1.1.1-1R |
| | ALESSANDRIA-NOVI LIGURE-OVADA-ACQUI TERME CON DEV.NI E DIR.NI. | | 2_156_156.1.1.1-3 |
| | ALESSANDRIA-NOVI LIGURE-OVADA-ACQUI TERME CON DEV.NI E DIR.NI. | | 2_156_156.1.1.1-4 |
| | ALESSANDRIA-NOVI LIGURE-OVADA-ACQUI TERME CON DEV.NI E DIR.NI. | | 2_156_156.1.1.1-4R |
| | ALESSANDRIA-NOVI LIGURE-OVADA-ACQUI TERME CON DEV.NI E DIR.NI. | | 2_156_156.1.1.1-6R |
| | ALESSANDRIA-NOVI LIGURE-OVADA-ACQUI TERME CON DEV.NI E DIR.NI. | | 2_156_156.1.1.1-7R |
| ALESSANDRIA-NOVI LIGURE-OVADA-ACQUI TERME CON DEV.NI E DIR.NI. | | 2_156_156.1.1.1-8 | |
| ALESSANDRIA-NOVI LIGURE-OVADA-ACQUI TERME CON DEV.NI E DIR.NI. | | 2_156_156.1.11.1-4R | |
| ALESSANDRIA-NOVI LIGURE-OVADA-ACQUI TERME CON DEV.NI E DIR.NI. | | 2_156_156.1.11.1-6 | |
| ALESSANDRIA-NOVI LIGURE-OVADA-ACQUI TERME CON DEV.NI E DIR.NI. | | 2_156_156.1.15.1-2 | |
| ALESSANDRIA-NOVI LIGURE-OVADA-ACQUI TERME CON DEV.NI E DIR.NI. | | 2_156_156.1.16.1-1 | |

PROVINCIA DI ALESSANDRIA

| AREA INTERVENTO | DENOMINAZIONE LINEA | DENOMINAZIONE PERCORSO | ente_linea_perc |
|-----------------|--|------------------------|--------------------|
| 7 | ALESSANDRIA-NOVI LIGURE-OVADA-ACQUI TERME CON DEV.NI E DIR.NI. | | 2_156_156.1.3.1-1 |
| | ALESSANDRIA-NOVI LIGURE-OVADA-ACQUI TERME CON DEV.NI E DIR.NI. | | 2_156_156.1.3.1-3 |
| | ALESSANDRIA-NOVI LIGURE-OVADA-ACQUI TERME CON DEV.NI E DIR.NI. | | 2_156_156.1.5.1-1 |
| | ALESSANDRIA-NOVI LIGURE-OVADA-ACQUI TERME CON DEV.NI E DIR.NI. | | 2_156_156.1.7.1-1 |
| | ALESSANDRIA-NOVI LIGURE-OVADA-ACQUI TERME CON DEV.NI E DIR.NI. | | 2_156_156.1.7.1-1R |
| | ALESSANDRIA-NOVI LIGURE-OVADA-ACQUI TERME CON DEV.NI E DIR.NI. | | 2_156_156.1.8.1-1 |
| | ALESSANDRIA-NOVI LIGURE-OVADA-ACQUI TERME CON DEV.NI E DIR.NI. | | 2_156_156.1.8.1-3 |
| | ALESSANDRIA-NOVI LIGURE-OVADA-ACQUI TERME CON DEV.NI E DIR.NI. | | 2_156_156.1.9.1-3 |
| | VALENZA-ALESSANDRIA-SPINETTA M.GO / STAB. MICHELIN | | 2_157_157.1.1.1-1 |
| | VALENZA-ALESSANDRIA-SPINETTA M.GO / STAB. MICHELIN | | 2_157_157.1.2.1-1 |
| | ALESSANDRIA FS-VERCELLI FS CON DIR.NE | | 2_160_160.1.1.1-1 |
| | ALESSANDRIA FS-VERCELLI FS CON DIR.NE | | 2_160_160.1.2.1-1 |
| | ALESSANDRIA FS-VERCELLI FS CON DIR.NE | | 2_160_160.1.2.1-1R |
| | OVADA-ROSSIGLIONE-CAMPO LIGURE-MASONE | | 2_167_167.1.1.1-1 |
| | OVADA-ROSSIGLIONE-CAMPO LIGURE-MASONE | | 2_167_167.1.1.1-1R |
| | OVADA-ROSSIGLIONE-CAMPO LIGURE-MASONE | | 2_167_167.1.1.1-3 |
| | GAVI-VOLTAGGIO-BUSALLA | | 2_168_168.1.1.1-2 |
| | GAVI-VOLTAGGIO-BUSALLA | | 2_168_168.1.1.1-2R |
| | GAVI-VOLTAGGIO-BUSALLA | | 2_168_168.1.1.1-3 |
| | GAVI-VOLTAGGIO-BUSALLA | | 2_168_168.1.1.1-3R |
| | SASSELLO-CARTOSIO-ACQUI TERME CON DEV.NI E DIR.NE | | 2_169_169.1.1.1-1R |
| | SASSELLO-CARTOSIO-ACQUI TERME CON DEV.NI E DIR.NE | | 2_169_169.1.3.1-1 |
| | ALESSANDRIA F.S.-SALE-CASTELNUOVO S.-VOGHERA | | 2_170_170.1.1.1-1 |
| | ALESSANDRIA F.S.-SALE-CASTELNUOVO S.-VOGHERA | | 2_170_170.1.1.1-3R |
| | ALESSANDRIA F.S.-SALE-CASTELNUOVO S.-VOGHERA | | 2_170_170.1.1.1-4 |
| | ALESSANDRIA F.S.-SALE-CASTELNUOVO S.-VOGHERA | | 2_170_170.1.2.1-1 |

PROVINCIA DI ALESSANDRIA

| AREA INTERVENTO | DENOMINAZIONE LINEA | DENOMINAZIONE PERCORSO | ente_linea_perc |
|--|---|------------------------|--------------------|
| 7 | ALESSANDRIA F.S.-SALE-CASTELNUOVO S.-VOGHERA | | 2_170_170.1.2.1-2R |
| | ALESSANDRIA F.S.-SALE-CASTELNUOVO S.-VOGHERA | | 2_170_170.1.3.1-1R |
| | ALESSANDRIA F.S.-SALE-CASTELNUOVO S.-VOGHERA | | 2_170_170.1.4.1-2R |
| | CASSANO S.-SARDIGLIANO-S.AGATA F.-BV GAVAZZANA-CASSANO S. | | 2_171_171.1.1.1-1 |
| | CASSANO S.-SARDIGLIANO-S.AGATA F.-BV GAVAZZANA-CASSANO S. | | 2_171_171.1.1.1-1R |
| | ARQUATA SCRIVIA F.S.-CASSANO SPINOLA-TORTONA F.S. CON DEV. E DIR. | | 2_174_174.1.2.1-1 |
| | ALESSANDRIA F.S.-PREDOSA-OVADA F.S. | | 2_175_175.1.1.1-1 |
| | ALESSANDRIA F.S.-PREDOSA-OVADA F.S. | | 2_175_175.1.1.1-1R |
| | GAMINELLA-CANTAVENNA-CERRINA | | 2_201_201.1.1.1-2 |
| | GAMINELLA-CANTAVENNA-CERRINA | | 2_201_201.1.1.1-2R |
| | GAMINELLA-CANTAVENNA-CERRINA | | 2_201_201.1.2.1-3 |
| | GAMINELLA-CANTAVENNA-CERRINA | | 2_201_201.1.2.1-3R |
| | LIO-MONCESTINO-GABIANO | | 2_202_202.1.1.1-1 |
| | LIO-MONCESTINO-GABIANO | | 2_202_202.1.2.1-1 |
| | ODALENGO GRANDE-POZZO-S.ANTONIO-MURISENGO | | 2_204_204.1.1.1-1 |
| | ODALENGO GRANDE-POZZO-S.ANTONIO-MURISENGO | | 2_204_204.1.1.1-1R |
| | CASALE M.TO-GRAZZANO CON PROL. A MONCALVO CON DIR.NE | | 2_21_21.1.1.1-2 |
| | CASALE M.TO-GRAZZANO CON PROL. A MONCALVO CON DIR.NE | | 2_21_21.1.1.1-3 |
| | CASALE M.TO-GRAZZANO CON PROL. A MONCALVO CON DIR.NE | | 2_21_21.1.2.1-2 |
| | CASALE M.TO-GRAZZANO CON PROL. A MONCALVO CON DIR.NE | | 2_21_21.1.3.1-2 |
| | CASALE M.TO-GRAZZANO CON PROL. A MONCALVO CON DIR.NE | | 2_21_21.1.3.1-3 |
| CASALE M.TO-GRAZZANO CON PROL. A MONCALVO CON DIR.NE | | 2_21_21.1.3.1-4 | |
| CASALE M.TO-GRAZZANO CON PROL. A MONCALVO CON DIR.NE | | 2_21_21.1.3.1-6 | |
| MONCALVO-CERESETO-OTTIGLIO-CASALE M.TO CON DIR.NE PER TREVILLE PAESE | | 2_22_22.1.1.1-4 | |
| MONCALVO-CERESETO-OTTIGLIO-CASALE M.TO CON DIR.NE PER TREVILLE PAESE | | 2_22_22.1.2.1-1 | |
| MONCALVO-CERESETO-OTTIGLIO-CASALE M.TO CON DIR.NE PER TREVILLE PAESE | | 2_22_22.1.3.1-1R | |

PROVINCIA DI ALESSANDRIA

| AREA INTERVENTO | DENOMINAZIONE LINEA | DENOMINAZIONE PERCORSO | ente_linea_perc |
|-----------------|--|------------------------|---------------------|
| 7 | MONCALVO-CERESETO-OTTIGLIO-CASALE M.TO CON DIR.NE PER TREVILLE PAESE | | 2_22_22.1.3.1-2 |
| | MONCALVO-CERESETO-OTTIGLIO-CASALE M.TO CON DIR.NE PER TREVILLE PAESE | | 2_22_22.1.4.1-1 |
| | MONCALVO-CERESETO-OTTIGLIO-CASALE M.TO CON DIR.NE PER TREVILLE PAESE | | 2_22_22.1.5.1-1 |
| | MONTALDEO-MORNESE-TAGLIOLO-OVADA FS. CON DEV.NI E DIR. | | 2_222_222.1.10.1-1 |
| | MONTALDEO-MORNESE-TAGLIOLO-OVADA FS. CON DEV.NI E DIR. | | 2_222_222.1.11.1-3 |
| | MONTALDEO-MORNESE-TAGLIOLO-OVADA FS. CON DEV.NI E DIR. | | 2_222_222.1.11.1-3R |
| | MONTALDEO-MORNESE-TAGLIOLO-OVADA FS. CON DEV.NI E DIR. | | 2_222_222.1.11.1-4 |
| | MONTALDEO-MORNESE-TAGLIOLO-OVADA FS. CON DEV.NI E DIR. | | 2_222_222.1.11.1-5 |
| | MONTALDEO-MORNESE-TAGLIOLO-OVADA FS. CON DEV.NI E DIR. | | 2_222_222.1.2.1-1 |
| | MONTALDEO-MORNESE-TAGLIOLO-OVADA FS. CON DEV.NI E DIR. | | 2_222_222.1.2.1-1R |
| | MONTALDEO-MORNESE-TAGLIOLO-OVADA FS. CON DEV.NI E DIR. | | 2_222_222.1.2.1-2 |
| | MONTALDEO-MORNESE-TAGLIOLO-OVADA FS. CON DEV.NI E DIR. | | 2_222_222.1.4.1-1 |
| | MONTALDEO-MORNESE-TAGLIOLO-OVADA FS. CON DEV.NI E DIR. | | 2_222_222.1.4.1-1R |
| | MONTALDEO-MORNESE-TAGLIOLO-OVADA FS. CON DEV.NI E DIR. | | 2_222_222.1.4.1-2 |
| | MONTALDEO-MORNESE-TAGLIOLO-OVADA FS. CON DEV.NI E DIR. | | 2_222_222.1.4.1-3 |
| | MONTALDEO-MORNESE-TAGLIOLO-OVADA FS. CON DEV.NI E DIR. | | 2_222_222.1.5.1-1 |
| | MONTALDEO-MORNESE-TAGLIOLO-OVADA FS. CON DEV.NI E DIR. | | 2_222_222.1.8.1-1R |
| | MONTALDEO-MORNESE-TAGLIOLO-OVADA FS. CON DEV.NI E DIR. | | 2_222_222.1.8.1-2 |
| | MONTALDEO-MORNESE-TAGLIOLO-OVADA FS. CON DEV.NI E DIR. | | 2_222_222.1.9.1-1 |
| | MONTALDEO-MORNESE-TAGLIOLO-OVADA FS. CON DEV.NI E DIR. | | 2_222_222.1.9.1-1R |
| | BANDITA-MOLARE-OVADA FS CON DIR.NI | | 2_223_223.1.1.1-1 |
| | BANDITA-MOLARE-OVADA FS CON DIR.NI | | 2_223_223.1.1.1-1R |
| | BANDITA-MOLARE-OVADA FS CON DIR.NI | | 2_223_223.1.1.1-2 |
| | BANDITA-MOLARE-OVADA FS CON DIR.NI | | 2_223_223.1.1.1-2R |
| | BANDITA-MOLARE-OVADA FS CON DIR.NI | | 2_223_223.1.2.1-1 |
| | BANDITA-MOLARE-OVADA FS CON DIR.NI | | 2_223_223.1.2.1-2 |

PROVINCIA DI ALESSANDRIA

| AREA INTERVENTO | DENOMINAZIONE LINEA | DENOMINAZIONE PERCORSO | ente_linea_perc |
|--|---|------------------------|--------------------|
| 7 | BANDITA-MOLARE-OVADA FS CON DIR.NI | | 2_223_223.1.2.1-2R |
| | BANDITA-MOLARE-OVADA FS CON DIR.NI | | 2_223_223.1.3.1-1 |
| | BANDITA-MOLARE-OVADA FS CON DIR.NI | | 2_223_223.1.3.1-1R |
| | BANDITA-MOLARE-OVADA FS CON DIR.NI | | 2_223_223.1.3.1-2 |
| | BANDITA-MOLARE-OVADA FS CON DIR.NI | | 2_223_223.1.5.1-2 |
| | BANDITA-MOLARE-OVADA FS CON DIR.NI | | 2_223_223.1.6.1-1 |
| | CALDIROLA-TORTONA-AUTOSTAZIONE-ALESSANDRIA FS CON DEV.NI E DIR.NI | | 2_269_269.1.3.1-1 |
| | CALDIROLA-TORTONA-AUTOSTAZIONE-ALESSANDRIA FS CON DEV.NI E DIR.NI | | 2_269_269.1.3.1-2 |
| | CALDIROLA-TORTONA-AUTOSTAZIONE-ALESSANDRIA FS CON DEV.NI E DIR.NI | | 2_269_269.1.3.1-2R |
| | CALDIROLA-TORTONA-AUTOSTAZIONE-ALESSANDRIA FS CON DEV.NI E DIR.NI | | 2_269_269.1.4.1-1 |
| | CALDIROLA-TORTONA-AUTOSTAZIONE-ALESSANDRIA FS CON DEV.NI E DIR.NI | | 2_269_269.1.5.1-1 |
| | CALDIROLA-TORTONA-AUTOSTAZIONE-ALESSANDRIA FS CON DEV.NI E DIR.NI | | 2_269_269.1.6.1-1 |
| | CALDIROLA-TORTONA-AUTOSTAZIONE-ALESSANDRIA FS CON DEV.NI E DIR.NI | | 2_269_269.1.6.1-1R |
| | CALDIROLA-TORTONA-AUTOSTAZIONE-ALESSANDRIA FS CON DEV.NI E DIR.NI | | 2_269_269.1.6.1-2 |
| | CALDIROLA-TORTONA-AUTOSTAZIONE-ALESSANDRIA FS CON DEV.NI E DIR.NI | | 2_269_269.1.6.1-4 |
| | BASSIGNANA-ALESSANDRIA CON DIR.NI | | 2_30_30.1.2.1-1 |
| | BASSIGNANA-ALESSANDRIA CON DIR.NI | | 2_30_30.1.2.1-2 |
| | BASSIGNANA-ALESSANDRIA CON DIR.NI | | 2_30_30.1.3.1-1 |
| | BASSIGNANA-ALESSANDRIA CON DIR.NI | | 2_30_30.1.3.1-2 |
| | BASSIGNANA-ALESSANDRIA CON DIR.NI | | 2_30_30.1.4.1-1R |
| BASSIGNANA-ALESSANDRIA CON DIR.NI | | 2_30_30.1.5.1-1 | |
| BASSIGNANA-ALESSANDRIA CON DIR.NI | | 2_30_30.1.6.1-1 | |
| BASSIGNANA-ALESSANDRIA CON DIR.NI | | 2_30_30.1.6.1-1R | |
| BASSIGNANA-ALESSANDRIA CON DIR.NI | | 2_30_30.1.6.1-2 | |
| BASSIGNANA-ALESSANDRIA CON DIR.NI | | 2_30_30.1.9.1-1 | |
| REFRANCORE - QUATTORDIO - ALESSANDRIA CON DIR.NE | | 2_31_31.1.2.1-1 | |

PROVINCIA DI ALESSANDRIA

| AREA INTERVENTO | DENOMINAZIONE LINEA | DENOMINAZIONE PERCORSO | ente_linea_perc |
|-----------------|--|------------------------|------------------|
| 7 | REFRANCORE - QUATTORDIO - ALESSANDRIA CON DIR.NE | | 2_31_31.1.3.1-1R |
| | REFRANCORE - QUATTORDIO - ALESSANDRIA CON DIR.NE | | 2_31_31.1.3.1-3 |
| | REFRANCORE - QUATTORDIO - ALESSANDRIA CON DIR.NE | | 2_31_31.1.3.1-3R |
| | REFRANCORE - QUATTORDIO - ALESSANDRIA CON DIR.NE | | 2_31_31.1.4.1-1 |
| | REFRANCORE - QUATTORDIO - ALESSANDRIA CON DIR.NE | | 2_31_31.1.4.1-1R |
| | ACQUI-ALESSANDRIA FS CON DEV.NI E DIR.NI | | 2_32_32.1.1.1-2 |
| | ACQUI-ALESSANDRIA FS CON DEV.NI E DIR.NI | | 2_32_32.1.10.1-2 |
| | ACQUI-ALESSANDRIA FS CON DEV.NI E DIR.NI | | 2_32_32.1.3.1-1 |
| | ACQUI-ALESSANDRIA FS CON DEV.NI E DIR.NI | | 2_32_32.1.3.1-1R |
| | ACQUI-ALESSANDRIA FS CON DEV.NI E DIR.NI | | 2_32_32.1.3.1-2 |
| | ACQUI-ALESSANDRIA FS CON DEV.NI E DIR.NI | | 2_32_32.1.3.1-2R |
| | ACQUI-ALESSANDRIA FS CON DEV.NI E DIR.NI | | 2_32_32.1.3.1-3 |
| | ACQUI-ALESSANDRIA FS CON DEV.NI E DIR.NI | | 2_32_32.1.4.1-1 |
| | ACQUI-ALESSANDRIA FS CON DEV.NI E DIR.NI | | 2_32_32.1.4.1-2 |
| | ACQUI-ALESSANDRIA FS CON DEV.NI E DIR.NI | | 2_32_32.1.4.1-2R |
| | ACQUI-ALESSANDRIA FS CON DEV.NI E DIR.NI | | 2_32_32.1.5.1-1 |
| | ACQUI-ALESSANDRIA FS CON DEV.NI E DIR.NI | | 2_32_32.1.5.1-2 |
| | ACQUI-ALESSANDRIA FS CON DEV.NI E DIR.NI | | 2_32_32.1.5.1-2R |
| | ACQUI-ALESSANDRIA FS CON DEV.NI E DIR.NI | | 2_32_32.1.6.1-1 |
| | ACQUI-ALESSANDRIA FS CON DEV.NI E DIR.NI | | 2_32_32.1.6.1-2 |
| | ACQUI-ALESSANDRIA FS CON DEV.NI E DIR.NI | | 2_32_32.1.6.1-2R |
| | ACQUI-ALESSANDRIA FS CON DEV.NI E DIR.NI | | 2_32_32.1.6.1-3 |
| | ACQUI-ALESSANDRIA FS CON DEV.NI E DIR.NI | | 2_32_32.1.7.1-1 |
| | ACQUI-ALESSANDRIA FS CON DEV.NI E DIR.NI | | 2_32_32.1.7.1-2 |
| | ACQUI-ALESSANDRIA FS CON DEV.NI E DIR.NI | | 2_32_32.1.7.1-3 |
| | ACQUI-ALESSANDRIA FS CON DEV.NI E DIR.NI | | 2_32_32.1.7.1-4 |

PROVINCIA DI ALESSANDRIA

| AREA INTERVENTO | DENOMINAZIONE LINEA | DENOMINAZIONE PERCORSO | ente_linea_perc |
|---|---|------------------------|-------------------|
| 7 | ACQUI-ALESSANDRIA FS CON DEV.NI E DIR.NI | | 2_32_32.1.7.1-5 |
| | ACQUI-ALESSANDRIA FS CON DEV.NI E DIR.NI | | 2_32_32.1.7.1-5R |
| | ACQUI-ALESSANDRIA FS CON DEV.NI E DIR.NI | | 2_32_32.1.9.1-1 |
| | ACQUI-ALESSANDRIA FS CON DEV.NI E DIR.NI | | 2_32_32.1.9.1-2 |
| | MORETTI - ACQUI TERME CON DEV.NE E DIR.NE | | 2_37_37.1.1.1-1 |
| | MORETTI - ACQUI TERME CON DEV.NE E DIR.NE | | 2_37_37.1.2.1-1 |
| | MORETTI - ACQUI TERME CON DEV.NE E DIR.NE | | 2_37_37.1.2.1-1R |
| | ACQUI TERME-STAZIONE F.S.-OSPEDALE | | 2_373_373.1.5.1-1 |
| | ACQUI TERME-STAZIONE F.S.-OSPEDALE | | 2_373_373.1.5.1-2 |
| | OVADA P.ZA XXSETTEMBRE-LERCARO-OVADA P.ZA XXSETTEMBRE | | 2_376_376.1.1.1-1 |
| | OVADA P.ZA XX SETTEMBRE-VIA TORINO-STAZ. F.S.-FRAZ. COSTA-P.ZA XX SETTEMBRE | | 2_377_377.1.1.1-1 |
| | OVADA P.ZA XX SETTEMBRE-VIA TORINO OVADA F.S-P.ZA XX SETTEMBRE | | 2_378_378.1.1.1-1 |
| | OVADA P.ZA XX SETTEMBRE-VIA TORINO OVADA F.S-P.ZA XX SETTEMBRE | | 2_378_378.1.1.1-2 |
| | OVADA P.ZA XX SETTEMBRE-VIA TORINO OVADA F.S-P.ZA XX SETTEMBRE | | 2_378_378.1.1.1-3 |
| | OVADA P.ZA XXSETTEMBRE- SCUOLE-OVADA P.ZA XXSETTEMBRE | | 2_379_379.1.1.1-1 |
| | TORTONA VIA DE GASPERI/OASI-VIALE KENNEDY | | 2_385_385.1.1.1-1 |
| | TORTONA VIA DE GASPERI/OASI-VIALE KENNEDY | | 2_385_385.1.1.1-2 |
| | TORTONA VIA DE GASPERI/OASI-VIALE KENNEDY | | 2_385_385.1.1.1-3 |
| | TORTONA VIA DE GASPERI/OASI-VIALE KENNEDY | | 2_385_385.1.2.1-1 |
| | TORTONA VIA DE GASPERI/OASI-VIALE KENNEDY | | 2_385_385.1.3.1-1 |
| | TORTONA VIA DE GASPERI/OASI-VIALE KENNEDY | | 2_385_385.1.3.1-2 |
| | TORTONA VIA DE GASPERI/OASI-VIALE KENNEDY | | 2_385_385.1.3.1-3 |
| | TORTONA VIA DE GASPERI/OASI-VIALE KENNEDY | | 2_385_385.1.3.1-5 |
| TORTONA VIA DE GASPERI/OASI-VIALE KENNEDY | | 2_385_385.1.4.1-1 | |
| FONTANILE-ALESSANDRIA | | 2_40_40.1.1.1-2 | |
| FONTANILE-ALESSANDRIA | | 2_40_40.1.1.1-2R | |

PROVINCIA DI ALESSANDRIA

| AREA INTERVENTO | DENOMINAZIONE LINEA | DENOMINAZIONE PERCORSO | ente_linea_perc |
|-----------------|---|------------------------|------------------|
| 7 | ACQUI T.-MOMBARUZZO CON DEV.NE | | 2_41_41.1.1.1-1R |
| | AVOLASCA-CERRETO GRUE-SAREZZANO-TORTONA | | 2_48_48.1.1.1-1 |
| | AVOLASCA-CERRETO GRUE-SAREZZANO-TORTONA | | 2_48_48.1.1.1-1R |
| | AVOLASCA-CERRETO GRUE-SAREZZANO-TORTONA | | 2_48_48.1.1.1-2 |
| | AVOLASCA-CERRETO GRUE-SAREZZANO-TORTONA | | 2_48_48.1.1.1-2R |
| | SARIZZOLA-VILLAROMAGNANO-TORTONA CON DIR.NE MOBISAGGIO | | 2_49_49.1.1.1-1R |
| | SANT'AGATA FOSSILI-PADERNA-SPINETO S.-TORTONA CON DIR.NE E DEV.NE | | 2_51_51.1.1.1-1R |
| | SANT'AGATA FOSSILI-PADERNA-SPINETO S.-TORTONA CON DIR.NE E DEV.NE | | 2_51_51.1.2.1-1R |
| | ALTAVILLA M.TO - ALESSANDRIA F.S. CON DIR.NE | | 2_52_52.1.1.1-2R |
| | ARQUATA S.-NOVI L.-SPINETTA M./STAB.IND.-ALESSANDRIA/F.S. CON DEV. E DIR. | | 2_57_57.1.1.1-1R |
| | CASALE M.TO-VALLECERRINA-TORINO CON DEV.NI | | 2_6_6.1.1.1-1R |
| | CASALE M.TO-VALLECERRINA-TORINO CON DEV.NI | | 2_6_6.1.1.1-5 |
| | CASALE M.TO-VALLECERRINA-TORINO CON DEV.NI | | 2_6_6.1.3.1-1 |
| | CASALE M.TO-VALLECERRINA-TORINO CON DEV.NI | | 2_6_6.1.5.1-2 |
| | CASALE M.TO-VALLECERRINA-TORINO CON DEV.NI | | 2_6_6.1.7.1-3 |
| | ACQUI T.-CASTELLAZZO-SPINETTA M./STAB.TI IND.LI CON DEV.NE | | 2_60_60.1.1.1-1R |
| | CASTELNUOVO S.-SALE-PIOVERA-SPINETTA M. STAB.TI CON DEV. SAN GIULIANO NUOVO | | 2_61_61.1.1.1-1 |
| | CASTELNUOVO S.-SALE-PIOVERA-SPINETTA M. STAB.TI CON DEV. SAN GIULIANO NUOVO | | 2_61_61.1.1.1-1R |
| | CASTELNUOVO S.-SALE-PIOVERA-SPINETTA M. STAB.TI CON DEV. SAN GIULIANO NUOVO | | 2_61_61.1.1.1-2 |
| | ALTAVILLA-VIGNALE-CASALE CON DEV. E DIR. | | 2_65_65.1.2.1-2 |
| | ALTAVILLA-VIGNALE-CASALE CON DEV. E DIR. | | 2_65_65.1.2.1-2R |
| | ALTAVILLA-VIGNALE-CASALE CON DEV. E DIR. | | 2_65_65.1.2.1-4 |
| | ALTAVILLA-VIGNALE-CASALE CON DEV. E DIR. | | 2_65_65.1.4.1-1 |
| | ALTAVILLA-VIGNALE-CASALE CON DEV. E DIR. | | 2_65_65.1.6.1-1 |
| | ALTAVILLA-VIGNALE-CASALE CON DEV. E DIR. | | 2_65_65.1.6.1-1R |
| | ALTAVILLA-VIGNALE-CASALE CON DEV. E DIR. | | 2_65_65.1.6.1-2 |

PROVINCIA DI ALESSANDRIA

| AREA INTERVENTO | DENOMINAZIONE LINEA | DENOMINAZIONE PERCORSO | ente_linea_perc |
|-----------------|---|------------------------|------------------|
| 7 | NOVI LIGURE FS-POZZOLO F.-TORTONA FS. - VOGHERA FS. - CON DEV.NE E DIR.NE | | 2_66_66.1.2.1-1 |
| | NOVI LIGURE FS-POZZOLO F.-TORTONA FS. - VOGHERA FS. - CON DEV.NE E DIR.NE | | 2_66_66.1.2.1-1R |
| | NOVI LIGURE FS-POZZOLO F.-TORTONA FS. - VOGHERA FS. - CON DEV.NE E DIR.NE | | 2_66_66.1.2.1-2 |
| | NOVI LIGURE FS-POZZOLO F.-TORTONA FS. - VOGHERA FS. - CON DEV.NE E DIR.NE | | 2_66_66.1.3.1-1 |
| | ISOLA SANT'ANTONIO-SALE-TORTONA CON DEV.NE E DIR.NI | | 2_68_68.1.2.1-1 |
| | ISOLA SANT'ANTONIO-SALE-TORTONA CON DEV.NE E DIR.NI | | 2_68_68.1.3.1-2 |
| | ISOLA SANT'ANTONIO-SALE-TORTONA CON DEV.NE E DIR.NI | | 2_68_68.1.3.1-3 |
| | ISOLA SANT'ANTONIO-SALE-TORTONA CON DEV.NE E DIR.NI | | 2_68_68.1.4.1-1 |
| | ISOLA SANT'ANTONIO-SALE-TORTONA CON DEV.NE E DIR.NI | | 2_68_68.1.4.1-1R |
| | CALDIROLA-TORTONA/AUTOSTAZIONE-ALESSANDRIA FS CON DEV.NI E DIR.NI | | 2_69_69.1.1.1-1 |
| | CALDIROLA-TORTONA/AUTOSTAZIONE-ALESSANDRIA FS CON DEV.NI E DIR.NI | | 2_69_69.1.1.1-10 |
| | CALDIROLA-TORTONA/AUTOSTAZIONE-ALESSANDRIA FS CON DEV.NI E DIR.NI | | 2_69_69.1.1.1-2R |
| | CALDIROLA-TORTONA/AUTOSTAZIONE-ALESSANDRIA FS CON DEV.NI E DIR.NI | | 2_69_69.1.1.1-3 |
| | CALDIROLA-TORTONA/AUTOSTAZIONE-ALESSANDRIA FS CON DEV.NI E DIR.NI | | 2_69_69.1.1.1-3R |
| | CALDIROLA-TORTONA/AUTOSTAZIONE-ALESSANDRIA FS CON DEV.NI E DIR.NI | | 2_69_69.1.1.1-4R |
| | CALDIROLA-TORTONA/AUTOSTAZIONE-ALESSANDRIA FS CON DEV.NI E DIR.NI | | 2_69_69.1.1.1-5 |
| | CALDIROLA-TORTONA/AUTOSTAZIONE-ALESSANDRIA FS CON DEV.NI E DIR.NI | | 2_69_69.1.1.1-5R |
| | CALDIROLA-TORTONA/AUTOSTAZIONE-ALESSANDRIA FS CON DEV.NI E DIR.NI | | 2_69_69.1.1.1-7 |
| | CALDIROLA-TORTONA/AUTOSTAZIONE-ALESSANDRIA FS CON DEV.NI E DIR.NI | | 2_69_69.1.2.1-5 |
| | CALDIROLA-TORTONA/AUTOSTAZIONE-ALESSANDRIA FS CON DEV.NI E DIR.NI | | 2_69_69.1.3.1-1 |
| | ALESSANDRIA FS-SAN SALVATORE-CASALE M.TO FS CON DEVIAZIONI | | 2_72_72.1.1.1-1 |
| | ALESSANDRIA FS-SAN SALVATORE-CASALE M.TO FS CON DEVIAZIONI | | 2_72_72.1.2.1-1 |
| | ALESSANDRIA FS-SAN SALVATORE-CASALE M.TO FS CON DEVIAZIONI | | 2_72_72.1.2.1-1R |
| | ALESSANDRIA FS-SAN SALVATORE-CASALE M.TO FS CON DEVIAZIONI | | 2_72_72.1.3.1-1 |
| | ALESSANDRIA FS-SAN SALVATORE-CASALE M.TO FS CON DEVIAZIONI | | 2_72_72.1.3.1-2 |
| | ALESSANDRIA FS-SAN SALVATORE-CASALE M.TO FS CON DEVIAZIONI | | 2_72_72.1.3.1-3 |

PROVINCIA DI ALESSANDRIA

| AREA INTERVENTO | DENOMINAZIONE LINEA | DENOMINAZIONE PERCORSO | ente_linea_perc |
|-----------------|--|------------------------|------------------|
| 7 | ALESSANDRIA FS-SAN SALVATORE-CASALE M.TO FS CON | DEVIAZIONI | 2_72_72.1.4.1-1R |
| | ALESSANDRIA FS-SAN SALVATORE-CASALE M.TO FS CON | DEVIAZIONI | 2_72_72.1.4.1-2 |
| | ALESSANDRIA FS-SAN SALVATORE-CASALE M.TO FS CON | DEVIAZIONI | 2_72_72.1.4.1-2R |
| | ALESSANDRIA FS-SAN SALVATORE-CASALE M.TO FS CON | DEVIAZIONI | 2_72_72.1.5.1-1 |
| | ALESSANDRIA FS-SAN SALVATORE-CASALE M.TO FS CON | DEVIAZIONI | 2_72_72.1.5.1-2R |
| | ALESSANDRIA FS-SAN SALVATORE-CASALE M.TO FS CON | DEVIAZIONI | 2_72_72.1.5.1-3 |
| | ALESSANDRIA FS-SAN SALVATORE-CASALE M.TO FS CON | DEVIAZIONI | 2_72_72.1.5.1-4 |
| | ALESSANDRIA FS-SAN SALVATORE-CASALE M.TO FS CON | DEVIAZIONI | 2_72_72.1.6.1-1 |
| | ALESSANDRIA FS-SAN SALVATORE-CASALE M.TO FS CON | DEVIAZIONI | 2_72_72.1.6.1-1R |
| | ALESSANDRIA FS-SAN SALVATORE-CASALE M.TO FS CON | DEVIAZIONI | 2_72_72.1.7.1-1 |
| | ALESSANDRIA FS-SAN SALVATORE-CASALE M.TO FS CON | DEVIAZIONI | 2_72_72.1.7.1-1R |
| | MASIO-OVIGLIO-ALESSANDRIA FS CON DEV.NE | | 2_73_73.1.1.1-1 |
| | MASIO-OVIGLIO-ALESSANDRIA FS CON DEV.NE | | 2_73_73.1.1.1-1R |
| | MASIO-OVIGLIO-ALESSANDRIA FS CON DEV.NE | | 2_73_73.1.2.1-1 |
| | MASIO-OVIGLIO-ALESSANDRIA FS CON DEV.NE | | 2_73_73.1.3.1-1 |
| | MOMBARUZZO-QUATTORDIO STAB.TI IND.LI CON DIR.NI | | 2_75_75.1.1.1-1 |
| | MOMBARUZZO-QUATTORDIO STAB.TI IND.LI CON DIR.NI | | 2_75_75.1.1.1-2 |
| | MOMBARUZZO-QUATTORDIO STAB.TI IND.LI CON DIR.NI | | 2_75_75.1.1.1-3R |
| | TRINO-PONTESTURA-CASALE F.S. CON DEV.NI E DIR.NI | | 2_78_78.1.1.1-1 |
| | TRINO-PONTESTURA-CASALE F.S. CON DEV.NI E DIR.NI | | 2_78_78.1.1.1-2 |
| | TRINO-PONTESTURA-CASALE F.S. CON DEV.NI E DIR.NI | | 2_78_78.1.2.1-1 |
| | TRINO-PONTESTURA-CASALE F.S. CON DEV.NI E DIR.NI | | 2_78_78.1.2.1-1R |
| | TRINO-PONTESTURA-CASALE F.S. CON DEV.NI E DIR.NI | | 2_78_78.1.4.1-1 |
| | TRINO-PONTESTURA-CASALE F.S. CON DEV.NI E DIR.NI | | 2_78_78.1.4.1-2R |
| | TRINO-PONTESTURA-CASALE F.S. CON DEV.NI E DIR.NI | | 2_78_78.1.4.1-4 |
| | TRINO-PONTESTURA-CASALE F.S. CON DEV.NI E DIR.NI | | 2_78_78.1.5.1-1 |

PROVINCIA DI ALESSANDRIA

| AREA INTERVENTO | DENOMINAZIONE LINEA | DENOMINAZIONE PERCORSO | ente_linea_perc |
|-----------------|--|------------------------|-------------------|
| 7 | TRINO-PONTESTURA-CASALE F.S. CON DEV.NI E DIR.NI | | 2_78_78.1.6.1-1 |
| | TRINO-PONTESTURA-CASALE F.S. CON DEV.NI E DIR.NI | | 2_78_78.1.6.1-1R |
| | ACQUI TERME-CASTELLETTO D'ERRO-MONTECHIARO D'ACQUI CON DEV. E DIR. | | 2_92_92.1.1.1-1R |
| | ACQUI TERME-CASTELLETTO D'ERRO-MONTECHIARO D'ACQUI CON DEV. E DIR. | | 2_92_92.1.2.1-1 |
| | ACQUI TERME-CASTELLETTO D'ERRO-MONTECHIARO D'ACQUI CON DEV. E DIR. | | 2_92_92.1.2.1-1R |
| | VALENZA-BOZZOLE-TICINETO-FRASSINETO-CASALE CON DEV.NI | | 2_95_95.1.1.1-1R |
| | VALENZA-BOZZOLE-TICINETO-FRASSINETO-CASALE CON DEV.NI | | 2_95_95.1.1.1-2 |
| | VALENZA-BOZZOLE-TICINETO-FRASSINETO-CASALE CON DEV.NI | | 2_95_95.1.1.1-4 |
| | VALENZA-BOZZOLE-TICINETO-FRASSINETO-CASALE CON DEV.NI | | 2_95_95.1.2.1-1 |
| | VALENZA-BOZZOLE-TICINETO-FRASSINETO-CASALE CON DEV.NI | | 2_95_95.1.3.1-1R |
| | VALENZA-BOZZOLE-TICINETO-FRASSINETO-CASALE CON DEV.NI | | 2_95_95.1.3.1-2 |
| | VALENZA-BOZZOLE-TICINETO-FRASSINETO-CASALE CON DEV.NI | | 2_95_95.1.5.1-1 |
| | VALENZA-BOZZOLE-TICINETO-FRASSINETO-CASALE CON DEV.NI | | 2_95_95.1.6.1-1 |
| | VALENZA-BOZZOLE-TICINETO-FRASSINETO-CASALE CON DEV.NI | | 2_95_95.1.6.1-2 |
| | VALENZA-BOZZOLE-TICINETO-FRASSINETO-CASALE CON DEV.NI | | 2_95_95.1.6.1-5 |
| | VALENZA-BOZZOLE-TICINETO-FRASSINETO-CASALE CON DEV.NI | | 2_95_95.1.6.1-6 |
| | CASALE-BALZOLA CON PROL. A RIVE | | 2_98_98.1.1.1-1 |
| | CASALE-BALZOLA CON PROL. A RIVE | | 2_98_98.1.2.1-1 |
| | GABIANO-CASALE CON DEV.NI | | 2_101_101.1.2.1-1 |
| | GABIANO-CASALE CON DEV.NI | | 2_101_101.1.4.1-1 |
| | GABIANO-CASALE CON DEV.NI | | 2_101_101.1.5.1-1 |
| | GABIANO-CASALE CON DEV.NI | | 2_101_101.1.7.1-1 |
| | ACQUI T.-MONTALDO B.-OVADA FS CON CON DEV.NI E DIR.NI | | 2_125_125.1.6.1-1 |
| | ACQUI T.-MONTALDO B.-OVADA FS CON CON DEV.NI E DIR.NI | | 2_125_125.1.6.1-2 |
| | CASALE M.TO-GRAZZANO CON PROL. A MONCALVO CON DIR.NE | | 2_21_21.1.2.1-1 |
| | MONCALVO-CERESETO-OTTIGLIO-CASALE M.TO CON DIR.NE PER TREVILLE PAESE | | 2_22_22.1.1.1-3 |

PROVINCIA DI ALESSANDRIA

| AREA INTERVENTO | DENOMINAZIONE LINEA | DENOMINAZIONE PERCORSO | ente_linea_perc |
|-----------------|--|------------------------|--------------------|
| 7 | MONCALVO-CERESETO-OTTIGLIO-CASALE M.TO CON DIR.NE PER TREVILLE PAESE | | 2_22_22.1.2.1-2 |
| | BANDITA-MOLARE-OVADA FS CON DIR.NI | | 2_223_223.1.4.1-1 |
| | BANDITA-MOLARE-OVADA FS CON DIR.NI | | 2_223_223.1.4.1-1R |
| | TRINO-PONTESTURA-CASALE F.S. CON DEV.NI E DIR.NI | | 2_78_78.1.7.1-1 |
| | ACQUI TERME-CASTELLETTO D'ERRO-MONTECHIARO D'ACQUI CON DEV. E DIR. | | 2_92_92.1.3.1-1 |
| | CASALE-BALZOLA CON PROL. A RIVE | | 2_98_98.1.3.1-1 |
| | CASALE-BALZOLA CON PROL. A RIVE | | 2_98_98.1.3.1-1R |
| | CASALE-BALZOLA CON PROL. A RIVE | | 2_98_98.1.4.1-1 |
| | CASALE-BALZOLA CON PROL. A RIVE | | 2_98_98.1.5.1-1R |
| | CASALE-BALZOLA CON PROL. A RIVE | | 2_98_98.1.5.1-2R |
| | ACQUI T.-CREMOLINO-OVADA P.ZZA XX SETTEMBRE CON DEV. NE E DIR.NE | | 2_124_124.1.5.1-1R |
| | OVADA P.ZA XX SETTEMBRE-GRILLANO-S.LORENZO-GUARDIA-P.ZA XX SETTEMBRE | | 2_380_380.1.1.1-1 |
| | OVADA P.ZA XX SETTEMBRE-GRILLANO-S.LORENZO-GUARDIA-P.ZA XX SETTEMBRE | | 2_380_380.1.2.1-1 |
| | OVADA P.ZA XX SETTEMBRE-GRILLANO-S.LORENZO-GUARDIA-P.ZA XX SETTEMBRE | | 2_380_380.1.3.1-1 |
| | TRINO-PONTESTURA-CASALE F.S. CON DEV.NI E DIR.NI | | 2_78_78.1.3.1-1 |
| | TRINO-PONTESTURA-CASALE F.S. CON DEV.NI E DIR.NI | | 2_78_78.1.3.1-1R |
| | ACQUI T.-MONTALDO B.-OVADA FS CON CON DEV.NI E DIR.NI | | 2_125_125.1.4.1-2 |
| | GAVI-MONTEROTONDO-SERRAVALLE-NOVI | | 2_137_137.1.1.1-1 |
| | GAVI-MONTEROTONDO-SERRAVALLE-NOVI | | 2_137_137.1.1.1-1R |
| | TRAMONTANA-GAVI-SERRAVALLE S.-NOVI L./AUTOSTAZIONE CON DIR. | | 2_141_141.1.3.1-1 |
| | TRAMONTANA-GAVI-SERRAVALLE S.-NOVI L./AUTOSTAZIONE CON DIR. | | 2_141_141.1.3.1-1R |
| | POZZO-ODALENGO PICCOLO-GUAZZOLO-MONCALVO | | 2_203_203.1.1.1-1 |
| | POZZO-ODALENGO PICCOLO-GUAZZOLO-MONCALVO | | 2_203_203.1.1.1-1R |
| | CASALE M.TO-GRAZZANO CON PROL. A MONCALVO CON DIR.NE | | 2_21_21.1.1.1-4 |
| | CASALE M.TO-GRAZZANO CON PROL. A MONCALVO CON DIR.NE | | 2_21_21.1.3.1-2R |
| | TRINO-PONTESTURA-CASALE F.S. CON DEV.NI E DIR.NI | | 2_78_78.1.8.1-1 |

PROVINCIA DI ALESSANDRIA

| AREA INTERVENTO | DENOMINAZIONE LINEA | DENOMINAZIONE PERCORSO | ente_linea_perc |
|---|---|------------------------|--------------------|
| 7 | TRINO-PONTESTURA-CASALE F.S. CON DEV.NI E DIR.NI | | 2_78_78.1.8.1-1R |
| | VARENGO-GABIANO-CANTAVENNA-GABIANO-VILLAMIROGLIO-MONCESTINO-CRESCENTINO | | 2_205_205.1.1.1-1 |
| | VARENGO-GABIANO-CANTAVENNA-GABIANO-VILLAMIROGLIO-MONCESTINO-CRESCENTINO | | 2_205_205.1.1.1-1R |
| | CABELLA L.-BORGHETTO B.-ARQUATA S.-NOVI L. CON DIR.NI | | 2_276_276.1.3.1-1R |
| | CABELLA L.-BORGHETTO B.-ARQUATA S.-NOVI L. CON DIR.NI | | 2_76_76.1.1.1-1 |
| | CABELLA L.-BORGHETTO B.-ARQUATA S.-NOVI L. CON DIR.NI | | 2_276_276.1.6.1-1 |
| | MONTALDEO-CASTELLETTO-OVADA FS D | | 2_126_126.1.1.1-1 |
| | ARQUATA SCRIVIA-NOVI LIGURE CON DEV.NE | | 2_136_136.1.1.1-2 |
| | ARQUATA SCRIVIA-NOVI LIGURE CON DEV.NE | | 2_136_136.1.4.1-1 |
| | MOLINI FRACONALTO-VOLTAGGIO-GAVI | | 2_138_138.1.1.1-2 |
| | MOLINI FRACONALTO-VOLTAGGIO-GAVI | | 2_138_138.1.1.1-2R |
| | GAVI-SAN CRISTOFORO-TASSAROLO-NOVI L./ILVA CON DEV. | | 2_139_139.1.1.1-2 |
| | GAVI-SAN CRISTOFORO-TASSAROLO-NOVI L./ILVA CON DEV. | | 2_139_139.1.1.1-2R |
| | MORNESE-GAVI-FRANCAVILLA B.-NOVI L./AUTOSTAZIONE CON DIR. | | 2_140_140.1.1.1-3 |
| MORNESE-GAVI-FRANCAVILLA B.-NOVI L./AUTOSTAZIONE CON DIR. | | 2_140_140.1.1.1-3R | |
| 8a | TRAMONTANA-GAVI-SERRAVALLE S.-NOVI L./AUTOSTAZIONE CON DIR. | | 2_141_141.1.1.1-4 |
| | TRAMONTANA-GAVI-SERRAVALLE S.-NOVI L./AUTOSTAZIONE CON DIR. | | 2_141_141.1.1.1-4R |
| | TRAMONTANA-GAVI-SERRAVALLE S.-NOVI L./AUTOSTAZIONE CON DIR. | | 2_141_141.1.2.1-1 |
| | TRAMONTANA-GAVI-SERRAVALLE S.-NOVI L./AUTOSTAZIONE CON DIR. | | 2_141_141.1.2.1-1R |
| | TRAMONTANA-GAVI-SERRAVALLE S.-NOVI L./AUTOSTAZIONE CON DIR. | | 2_141_141.1.2.1-2 |
| | TRAMONTANA-GAVI-SERRAVALLE S.-NOVI L./AUTOSTAZIONE CON DIR. | | 2_141_141.1.6.1-1 |
| | TRAMONTANA-GAVI-SERRAVALLE S.-NOVI L./AUTOSTAZIONE CON DIR. | | 2_141_141.1.6.1-1R |
| | ALESSANDRIA-NOVI LIGURE-OVADA-ACQUI TERME CON DEV.NI E DIR.NI. | | 2_156_156.1.1.1-5R |
| | ALESSANDRIA-NOVI LIGURE-OVADA-ACQUI TERME CON DEV.NI E DIR.NI. | | 2_156_156.1.2.1-2R |
| | ALESSANDRIA-NOVI LIGURE-OVADA-ACQUI TERME CON DEV.NI E DIR.NI. | | 2_156_156.1.5.1-5 |
| | VALENZA-ALESSANDRIA-SPINETTA M.GO / STAB. MICHELIN | | 2_157_157.1.1.1-1 |

PROVINCIA DI ALESSANDRIA

| AREA INTERVENTO | DENOMINAZIONE LINEA | DENOMINAZIONE PERCORSO | ente_linea_perc |
|-----------------|---|------------------------|--------------------|
| 8a | VALENZA-ALESSANDRIA-SPINETTA M.GO / STAB. MICHELIN | | 2_157_157.1.2.1-1 |
| | GAVI-VOLTAGGIO-BUSALLA | | 2_168_168.1.1.1-2 |
| | GAVI-VOLTAGGIO-BUSALLA | | 2_168_168.1.1.1-2R |
| | BANDITA-MOLARE-OVADA FS CON DIR.NI | | 2_223_223.1.1.1-2 |
| | BANDITA-MOLARE-OVADA FS CON DIR.NI | | 2_223_223.1.2.1-2 |
| | BANDITA-MOLARE-OVADA FS CON DIR.NI | | 2_223_223.1.2.1-2R |
| | ACQUI-ALESSANDRIA FS CON DEV.NI E DIR.NI | | 2_32_32.1.1.1-1 |
| | ACQUI-ALESSANDRIA FS CON DEV.NI E DIR.NI | | 2_32_32.1.1.1-1R |
| | ACQUI-ALESSANDRIA FS CON DEV.NI E DIR.NI | | 2_32_32.1.2.1-1R |
| | ARQUATA S.-NOVI L.-SPINETTA M./STAB.IND.-ALESSANDRIA/F.S. CON DEV. E DIR. | | 2_57_57.1.1.1-1 |
| | ARQUATA S.-NOVI L.-SPINETTA M./STAB.IND.-ALESSANDRIA/F.S. CON DEV. E DIR. | | 2_57_57.1.1.1-1R |
| | CASALE M.TO-VALLECERRINA-TORINO CON DEV.NI | | 2_6_6.1.1.1-1 |
| | CASALE M.TO-VALLECERRINA-TORINO CON DEV.NI | | 2_6_6.1.1.1-9 |
| | ACQUI T.-CASTELLAZZO-SPINETTA M./STAB.TI IND.LI CON DEV.NE | | 2_60_60.1.1.1-1 |
| | ACQUI T.-CASTELLAZZO-SPINETTA M./STAB.TI IND.LI CON DEV.NE | | 2_60_60.1.1.1-1R |
| | OVADA FS-ROCCAGRIMALDA-PIRIA-SAN GIACOMO-OVADA FS | | 2_123_123.1.1.1-1 |
| | OVADA FS-ROCCAGRIMALDA-PIRIA-SAN GIACOMO-OVADA FS | | 2_123_123.1.2.1-2 |
| | ACQUI T.-CREMOLINO-OVADA P.ZZA XX SETTEMBRE CON DEV. NE E DIR.NE | | 2_124_124.1.4.1-2 |
| | ACQUI T.-MONTALDO B.-OVADA FS CON CON DEV.NI E DIR.NI | | 2_125_125.1.4.1-3 |
| | ARQUATA SCRIVIA-NOVI LIGURE CON DEV.NE | | 2_136_136.1.5.1-2 |
| | ALESSANDRIA-NOVI LIGURE-OVADA-ACQUI TERME CON DEV.NI E DIR.NI. | | 2_156_156.1.2.1-3R |
| | MONTALDEO-MORNESE-TAGLIOLO-OVADA FS. CON DEV.NI E DIR. | | 2_222_222.1.1.1-2 |
| | CASALE M.TO-VALLECERRINA-TORINO CON DEV.NI | | 2_6_6.1.1.1-4RN |
| | MONTALDEO-CASTELLETTO-OVADA FS D | | 2_126_126.1.1.1-2R |
| | BANDITA-MOLARE-OVADA FS CON DIR.NI | | 2_223_223.1.5.1-1 |
| | CABELLA L.-BORGHETTO B.-ARQUATA S.-NOVI L. CON DIR.NI | | 2_76_76.1.1.1-6 |

PROVINCIA DI ALESSANDRIA

| AREA INTERVENTO | DENOMINAZIONE LINEA | DENOMINAZIONE PERCORSO | ente_linea_perc |
|-----------------|--|------------------------|--------------------|
| 8a | CABELLA L.-BORGHETTO B.-ARQUATA S.-NOVI L. CON DIR.NI | | 2_76_76.1.1.1-6R |
| | CABELLA L.-BORGHETTO B.-ARQUATA S.-NOVI L. CON DIR.NI | | 2_76_76.1.1.1-8 |
| | ACQUI T.-MONTALDO B.-OVADA FS CON CON DEV.NI E DIR.NI | | 2_125_125.1.1.1-1 |
| | ACQUI T.-MONTALDO B.-OVADA FS CON CON DEV.NI E DIR.NI | | 2_125_125.1.4.1-4 |
| | MONTALDEO-MORNESE-TAGLIOLO-OVADA FS. CON DEV.NI E DIR. | | 2_222_222.1.1.1-1 |
| 8b | OVADA FS-ROCCAGRIMALDA-PIRIA-SAN GIACOMO-OVADA FS | | 2_123_123.1.1.1-2 |
| | OVADA FS-ROCCAGRIMALDA-PIRIA-SAN GIACOMO-OVADA FS | | 2_123_123.1.2.1-1 |
| | OVADA FS-ROCCAGRIMALDA-PIRIA-SAN GIACOMO-OVADA FS | | 2_123_123.1.3.1-1 |
| | ACQUI T.-CREMOLINO-OVADA P.ZZA XX SETTEMBRE CON DEV. NE E DIR.NE | | 2_124_124.1.1.1-1 |
| | ACQUI T.-CREMOLINO-OVADA P.ZZA XX SETTEMBRE CON DEV. NE E DIR.NE | | 2_124_124.1.2.1-1 |
| | ACQUI T.-CREMOLINO-OVADA P.ZZA XX SETTEMBRE CON DEV. NE E DIR.NE | | 2_124_124.1.2.1-2 |
| | ACQUI T.-CREMOLINO-OVADA P.ZZA XX SETTEMBRE CON DEV. NE E DIR.NE | | 2_124_124.1.3.1-1 |
| | ACQUI T.-CREMOLINO-OVADA P.ZZA XX SETTEMBRE CON DEV. NE E DIR.NE | | 2_124_124.1.4.1-1 |
| | ACQUI T.-CREMOLINO-OVADA P.ZZA XX SETTEMBRE CON DEV. NE E DIR.NE | | 2_124_124.1.5.1-1 |
| | ACQUI T.-CREMOLINO-OVADA P.ZZA XX SETTEMBRE CON DEV. NE E DIR.NE | | 2_124_124.1.6.1-1 |
| | ACQUI T.-CREMOLINO-OVADA P.ZZA XX SETTEMBRE CON DEV. NE E DIR.NE | | 2_124_124.1.6.1-1R |
| | ACQUI T.-MONTALDO B.-OVADA FS CON CON DEV.NI E DIR.NI | | 2_125_125.1.1.1-2 |
| | ACQUI T.-MONTALDO B.-OVADA FS CON CON DEV.NI E DIR.NI | | 2_125_125.1.1.1-3 |
| | ACQUI T.-MONTALDO B.-OVADA FS CON CON DEV.NI E DIR.NI | | 2_125_125.1.2.1-2 |
| | ACQUI T.-MONTALDO B.-OVADA FS CON CON DEV.NI E DIR.NI | | 2_125_125.1.5.1-1 |
| | ACQUI T.-MONTALDO B.-OVADA FS CON CON DEV.NI E DIR.NI | | 2_125_125.1.5.1-1R |
| | ACQUI T.-MONTALDO B.-OVADA FS CON CON DEV.NI E DIR.NI | | 2_125_125.1.5.1-2 |
| | ACQUI T.-MONTALDO B.-OVADA FS CON CON DEV.NI E DIR.NI | | 2_125_125.1.5.1-4 |
| | ACQUI T.-MONTALDO B.-OVADA FS CON CON DEV.NI E DIR.NI | | 2_125_125.1.5.1-4R |
| | ACQUI T.-MONTALDO B.-OVADA FS CON CON DEV.NI E DIR.NI | | 2_125_125.1.5.1-5 |
| | ACQUI T.-MONTALDO B.-OVADA FS CON CON DEV.NI E DIR.NI | | 2_125_125.1.6.1-3 |

PROVINCIA DI ALESSANDRIA

| AREA INTERVENTO | DENOMINAZIONE LINEA | DENOMINAZIONE PERCORSO | ente_linea_perc |
|-----------------|---|------------------------|--------------------|
| 8b | ACQUI T.-MONTALDO B.-OVADA FS CON CON DEV.NI E DIR.NI | | 2_125_125.1.7.1-1 |
| | ACQUI T.-MONTALDO B.-OVADA FS CON CON DEV.NI E DIR.NI | | 2_125_125.1.8.1-1 |
| | MONTALDEO-CASTELLETTO-OVADA FS D | | 2_126_126.1.1.1-1 |
| | MONTALDEO-CASTELLETTO-OVADA FS D | | 2_126_126.1.1.1-1R |
| | MONTALDEO-CASTELLETTO-OVADA FS D | | 2_126_126.1.2.1-1 |
| | MONTALDEO-CASTELLETTO-OVADA FS D | | 2_126_126.1.2.1-2 |
| | MONTALDEO-CASTELLETTO-OVADA FS D | | 2_126_126.1.2.1-3 |
| | MONTALDEO-CASTELLETTO-OVADA FS D | | 2_126_126.1.2.1-3R |
| | MONTALDEO-CASTELLETTO-OVADA FS D | | 2_126_126.1.2.1-4 |
| | MONTALDEO-CASTELLETTO-OVADA FS D | | 2_126_126.1.2.1-4R |
| | MONTALDEO-CASTELLETTO-OVADA FS D | | 2_126_126.1.2.1-5 |
| | MONTALDEO-CASTELLETTO-OVADA FS D | | 2_126_126.1.3.1-1 |
| | MONTALDEO-CASTELLETTO-OVADA FS D | | 2_126_126.1.3.1-2 |
| | GRONDONA-ARQUATA S. FS | | 2_133_133.1.1.1-1 |
| | GRONDONA-ARQUATA S. FS | | 2_133_133.1.1.1-1R |
| | GRONDONA-ARQUATA S. FS | | 2_133_133.1.1.1-2 |
| | GRONDONA-ARQUATA S. FS | | 2_133_133.1.1.1-2R |
| | SORLI-STAZZANO-SERRAVALLE FS | | 2_134_134.1.1.1-1 |
| | SORLI-STAZZANO-SERRAVALLE FS | | 2_134_134.1.1.1-1R |
| | SORLI-STAZZANO-SERRAVALLE FS | | 2_134_134.1.1.1-2 |
| | SORLI-STAZZANO-SERRAVALLE FS | | 2_134_134.1.1.1-2R |
| | ARQUATA SCRIVIA-NOVI LIGURE CON DEV.NE | | 2_136_136.1.1.1-1 |
| | ARQUATA SCRIVIA-NOVI LIGURE CON DEV.NE | | 2_136_136.1.2.1-1R |
| | ARQUATA SCRIVIA-NOVI LIGURE CON DEV.NE | | 2_136_136.1.3.1-1 |
| | MOLINI FRACONALTO-VOLTAGGIO-GAVI | | 2_138_138.1.1.1-1 |
| | MOLINI FRACONALTO-VOLTAGGIO-GAVI | | 2_138_138.1.1.1-1R |

PROVINCIA DI ALESSANDRIA

| AREA INTERVENTO | DENOMINAZIONE LINEA | DENOMINAZIONE PERCORSO | ente_linea_perc |
|-----------------|---|------------------------|--------------------|
| 8b | MOLINI FRACONALTO-VOLTAGGIO-GAVI | | 2_138_138.1.1.1-2 |
| | MOLINI FRACONALTO-VOLTAGGIO-GAVI | | 2_138_138.1.1.1-2R |
| | GAVI-SAN CRISTOFORO-TASSAROLO-NOVI L./ILVA CON DEV. | | 2_139_139.1.1.1-1 |
| | GAVI-SAN CRISTOFORO-TASSAROLO-NOVI L./ILVA CON DEV. | | 2_139_139.1.1.1-1R |
| | GAVI-SAN CRISTOFORO-TASSAROLO-NOVI L./ILVA CON DEV. | | 2_139_139.1.1.1-2 |
| | GAVI-SAN CRISTOFORO-TASSAROLO-NOVI L./ILVA CON DEV. | | 2_139_139.1.1.1-2R |
| | GAVI-SAN CRISTOFORO-TASSAROLO-NOVI L./ILVA CON DEV. | | 2_139_139.1.1.1-3 |
| | GAVI-SAN CRISTOFORO-TASSAROLO-NOVI L./ILVA CON DEV. | | 2_139_139.1.1.1-3R |
| | GAVI-SAN CRISTOFORO-TASSAROLO-NOVI L./ILVA CON DEV. | | 2_139_139.1.1.1-4 |
| | GAVI-SAN CRISTOFORO-TASSAROLO-NOVI L./ILVA CON DEV. | | 2_139_139.1.2.1-1 |
| | GAVI-SAN CRISTOFORO-TASSAROLO-NOVI L./ILVA CON DEV. | | 2_139_139.1.2.1-1R |
| | GAVI-SAN CRISTOFORO-TASSAROLO-NOVI L./ILVA CON DEV. | | 2_139_139.1.3.1-1 |
| | GAVI-SAN CRISTOFORO-TASSAROLO-NOVI L./ILVA CON DEV. | | 2_139_139.1.3.1-3 |
| | GAVI-SAN CRISTOFORO-TASSAROLO-NOVI L./ILVA CON DEV. | | 2_139_139.1.4.1-1 |
| | MORNESE-GAVI-FRANCAVILLA B.-NOVI L./AUTOSTAZIONE CON DIR. | | 2_140_140.1.1.1-1 |
| | MORNESE-GAVI-FRANCAVILLA B.-NOVI L./AUTOSTAZIONE CON DIR. | | 2_140_140.1.1.1-1R |
| | MORNESE-GAVI-FRANCAVILLA B.-NOVI L./AUTOSTAZIONE CON DIR. | | 2_140_140.1.1.1-3 |
| | MORNESE-GAVI-FRANCAVILLA B.-NOVI L./AUTOSTAZIONE CON DIR. | | 2_140_140.1.1.1-3R |
| | TRAMONTANA-GAVI-SERRAVALLE S.-NOVI L./AUTOSTAZIONE CON DIR. | | 2_141_141.1.1.1-3 |
| | TRAMONTANA-GAVI-SERRAVALLE S.-NOVI L./AUTOSTAZIONE CON DIR. | | 2_141_141.1.1.1-4 |
| | TRAMONTANA-GAVI-SERRAVALLE S.-NOVI L./AUTOSTAZIONE CON DIR. | | 2_141_141.1.1.1-4R |
| | TRAMONTANA-GAVI-SERRAVALLE S.-NOVI L./AUTOSTAZIONE CON DIR. | | 2_141_141.1.2.1-1 |
| | TRAMONTANA-GAVI-SERRAVALLE S.-NOVI L./AUTOSTAZIONE CON DIR. | | 2_141_141.1.2.1-1R |
| | TRAMONTANA-GAVI-SERRAVALLE S.-NOVI L./AUTOSTAZIONE CON DIR. | | 2_141_141.1.2.1-2R |
| | TRAMONTANA-GAVI-SERRAVALLE S.-NOVI L./AUTOSTAZIONE CON DIR. | | 2_141_141.1.4.1-1 |
| | TRAMONTANA-GAVI-SERRAVALLE S.-NOVI L./AUTOSTAZIONE CON DIR. | | 2_141_141.1.4.1-1R |

PROVINCIA DI ALESSANDRIA

| AREA INTERVENTO | DENOMINAZIONE LINEA | DENOMINAZIONE PERCORSO | ente_linea_perc |
|-----------------|--|------------------------|---------------------|
| 8b | TRAMONTANA-GAVI-SERRAVALLE S.-NOVI L./AUTOSTAZIONE CON DIR. | | 2_141_141.1.5.1-1R |
| | TRAMONTANA-GAVI-SERRAVALLE S.-NOVI L./AUTOSTAZIONE CON DIR. | | 2_141_141.1.5.1-2 |
| | TRAMONTANA-GAVI-SERRAVALLE S.-NOVI L./AUTOSTAZIONE CON DIR. | | 2_141_141.1.5.1-2R |
| | TRAMONTANA-GAVI-SERRAVALLE S.-NOVI L./AUTOSTAZIONE CON DIR. | | 2_141_141.1.6.1-1 |
| | TRAMONTANA-GAVI-SERRAVALLE S.-NOVI L./AUTOSTAZIONE CON DIR. | | 2_141_141.1.6.1-1R |
| | SERRAVALLE S. F.S.-CASSANO S./STAB.ROQUETTE | | 2_142_142.1.1.1-1 |
| | ALESSANDRIA-NOVI LIGURE-OVADA-ACQUI TERME CON DEV.NI E DIR.NI. | | 2_156_156.1.1.1-1 |
| | ALESSANDRIA-NOVI LIGURE-OVADA-ACQUI TERME CON DEV.NI E DIR.NI. | | 2_156_156.1.1.1-3 |
| | ALESSANDRIA-NOVI LIGURE-OVADA-ACQUI TERME CON DEV.NI E DIR.NI. | | 2_156_156.1.1.1-5R |
| | ALESSANDRIA-NOVI LIGURE-OVADA-ACQUI TERME CON DEV.NI E DIR.NI. | | 2_156_156.1.1.1-6 |
| | ALESSANDRIA-NOVI LIGURE-OVADA-ACQUI TERME CON DEV.NI E DIR.NI. | | 2_156_156.1.1.1-6R |
| | ALESSANDRIA-NOVI LIGURE-OVADA-ACQUI TERME CON DEV.NI E DIR.NI. | | 2_156_156.1.1.1-7R |
| | ALESSANDRIA-NOVI LIGURE-OVADA-ACQUI TERME CON DEV.NI E DIR.NI. | | 2_156_156.1.1.1-8 |
| | ALESSANDRIA-NOVI LIGURE-OVADA-ACQUI TERME CON DEV.NI E DIR.NI. | | 2_156_156.1.11.1-4 |
| | ALESSANDRIA-NOVI LIGURE-OVADA-ACQUI TERME CON DEV.NI E DIR.NI. | | 2_156_156.1.11.1-4R |
| | ALESSANDRIA-NOVI LIGURE-OVADA-ACQUI TERME CON DEV.NI E DIR.NI. | | 2_156_156.1.11.1-6 |
| | ALESSANDRIA-NOVI LIGURE-OVADA-ACQUI TERME CON DEV.NI E DIR.NI. | | 2_156_156.1.15.1-2 |
| | ALESSANDRIA-NOVI LIGURE-OVADA-ACQUI TERME CON DEV.NI E DIR.NI. | | 2_156_156.1.16.1-1 |
| | ALESSANDRIA-NOVI LIGURE-OVADA-ACQUI TERME CON DEV.NI E DIR.NI. | | 2_156_156.1.2.1-3 |
| | ALESSANDRIA-NOVI LIGURE-OVADA-ACQUI TERME CON DEV.NI E DIR.NI. | | 2_156_156.1.3.1-1 |
| | ALESSANDRIA-NOVI LIGURE-OVADA-ACQUI TERME CON DEV.NI E DIR.NI. | | 2_156_156.1.3.1-3 |
| | ALESSANDRIA-NOVI LIGURE-OVADA-ACQUI TERME CON DEV.NI E DIR.NI. | | 2_156_156.1.3.1-5 |
| | ALESSANDRIA-NOVI LIGURE-OVADA-ACQUI TERME CON DEV.NI E DIR.NI. | | 2_156_156.1.5.1-1 |
| | ALESSANDRIA-NOVI LIGURE-OVADA-ACQUI TERME CON DEV.NI E DIR.NI. | | 2_156_156.1.6.1-1 |
| | ALESSANDRIA-NOVI LIGURE-OVADA-ACQUI TERME CON DEV.NI E DIR.NI. | | 2_156_156.1.7.1-1 |
| | ALESSANDRIA-NOVI LIGURE-OVADA-ACQUI TERME CON DEV.NI E DIR.NI. | | 2_156_156.1.7.1-1R |

PROVINCIA DI ALESSANDRIA

| AREA INTERVENTO | DENOMINAZIONE LINEA | DENOMINAZIONE PERCORSO | ente_linea_perc |
|-----------------|--|------------------------|--------------------|
| 8b | ALESSANDRIA-NOVI LIGURE-OVADA-ACQUI TERME CON DEV.NI E DIR.NI. | | 2_156_156.1.8.1-1 |
| | ALESSANDRIA-NOVI LIGURE-OVADA-ACQUI TERME CON DEV.NI E DIR.NI. | | 2_156_156.1.8.1-3 |
| | ALESSANDRIA-NOVI LIGURE-OVADA-ACQUI TERME CON DEV.NI E DIR.NI. | | 2_156_156.1.8.1-3R |
| | ALESSANDRIA-NOVI LIGURE-OVADA-ACQUI TERME CON DEV.NI E DIR.NI. | | 2_156_156.1.9.1-3 |
| | VALENZA-ALESSANDRIA-SPINETTA M.GO / STAB. MICHELIN | | 2_157_157.1.1.1-1 |
| | VALENZA-ALESSANDRIA-SPINETTA M.GO / STAB. MICHELIN | | 2_157_157.1.2.1-1 |
| | OVADA-ROSSIGLIONE-CAMPO LIGURE-MASONE | | 2_167_167.1.1.1-1 |
| | OVADA-ROSSIGLIONE-CAMPO LIGURE-MASONE | | 2_167_167.1.1.1-1R |
| | OVADA-ROSSIGLIONE-CAMPO LIGURE-MASONE | | 2_167_167.1.1.1-3 |
| | GAVI-VOLTAGGIO-BUSALLA | | 2_168_168.1.1.1-2 |
| | GAVI-VOLTAGGIO-BUSALLA | | 2_168_168.1.1.1-2R |
| | GAVI-VOLTAGGIO-BUSALLA | | 2_168_168.1.1.1-3 |
| | GAVI-VOLTAGGIO-BUSALLA | | 2_168_168.1.1.1-3R |
| | SASSELLO-CARTOSIO-ACQUI TERME CON DEV.NI E DIR.NE | | 2_169_169.1.1.1-1R |
| | SASSELLO-CARTOSIO-ACQUI TERME CON DEV.NI E DIR.NE | | 2_169_169.1.3.1-1 |
| | ALESSANDRIA F.S.-SALE-CASTELNUOVO S.-VOGHERA | | 2_170_170.1.1.1-1 |
| | ALESSANDRIA F.S.-SALE-CASTELNUOVO S.-VOGHERA | | 2_170_170.1.1.1-2R |
| | ALESSANDRIA F.S.-SALE-CASTELNUOVO S.-VOGHERA | | 2_170_170.1.1.1-3R |
| | ALESSANDRIA F.S.-SALE-CASTELNUOVO S.-VOGHERA | | 2_170_170.1.1.1-4 |
| | ALESSANDRIA F.S.-SALE-CASTELNUOVO S.-VOGHERA | | 2_170_170.1.1.1-4R |
| | ALESSANDRIA F.S.-SALE-CASTELNUOVO S.-VOGHERA | | 2_170_170.1.2.1-1 |
| | ALESSANDRIA F.S.-SALE-CASTELNUOVO S.-VOGHERA | | 2_170_170.1.2.1-2R |
| | ALESSANDRIA F.S.-SALE-CASTELNUOVO S.-VOGHERA | | 2_170_170.1.3.1-1R |
| | ALESSANDRIA F.S.-SALE-CASTELNUOVO S.-VOGHERA | | 2_170_170.1.4.1-2R |
| | CASSANO S.-SARDIGLIANO-S.AGATA F.-BV GAVAZZANA-CASSANO S. | | 2_171_171.1.1.1-1 |
| | CASSANO S.-SARDIGLIANO-S.AGATA F.-BV GAVAZZANA-CASSANO S. | | 2_171_171.1.1.1-1R |

PROVINCIA DI ALESSANDRIA

| AREA INTERVENTO | DENOMINAZIONE LINEA | DENOMINAZIONE PERCORSO | ente_linea_perc |
|-----------------|--|------------------------|---------------------|
| 8b | ARQUATA SCRIVIA F.S.-CASSANO SPINOLA-TORTONA F.S. CON DEV. E DIR. | | 2_174_174.1.2.1-1 |
| | ARQUATA SCRIVIA F.S.-CASSANO SPINOLA-TORTONA F.S. CON DEV. E DIR. | | 2_174_174.1.2.1-1R |
| | ALESSANDRIA F.S.-PREDOSA-OVADA F.S. | | 2_175_175.1.1.1-1 |
| | ALESSANDRIA F.S.-PREDOSA-OVADA F.S. | | 2_175_175.1.1.1-1R |
| | GAMINELLA-CANTAVENNA-CERRINA | | 2_201_201.1.2.1-2 |
| | LIO-MONCESTINO-GABIANO | | 2_202_202.1.1.1-1 |
| | LIO-MONCESTINO-GABIANO | | 2_202_202.1.2.1-1 |
| | CASALE M.TO-GRAZZANO CON PROL. A MONCALVO CON DIR.NE | | 2_21_21.1.1.1-3 |
| | CASALE M.TO-GRAZZANO CON PROL. A MONCALVO CON DIR.NE | | 2_21_21.1.3.1-2 |
| | CASALE M.TO-GRAZZANO CON PROL. A MONCALVO CON DIR.NE | | 2_21_21.1.3.1-3 |
| | CASALE M.TO-GRAZZANO CON PROL. A MONCALVO CON DIR.NE | | 2_21_21.1.3.1-4 |
| | CASALE M.TO-GRAZZANO CON PROL. A MONCALVO CON DIR.NE | | 2_21_21.1.3.1-6 |
| | CASALE M.TO-GRAZZANO CON PROL. A MONCALVO CON DIR.NE | | 2_21_21.1.3.1-7 |
| | MONCALVO-CERESETO-OTTIGLIO-CASALE M.TO CON DIR.NE PER TREVILLE PAESE | | 2_22_22.1.1.1-4 |
| | MONCALVO-CERESETO-OTTIGLIO-CASALE M.TO CON DIR.NE PER TREVILLE PAESE | | 2_22_22.1.2.1-1 |
| | MONCALVO-CERESETO-OTTIGLIO-CASALE M.TO CON DIR.NE PER TREVILLE PAESE | | 2_22_22.1.3.1-1R |
| | MONCALVO-CERESETO-OTTIGLIO-CASALE M.TO CON DIR.NE PER TREVILLE PAESE | | 2_22_22.1.3.1-2 |
| | MONCALVO-CERESETO-OTTIGLIO-CASALE M.TO CON DIR.NE PER TREVILLE PAESE | | 2_22_22.1.3.1-3 |
| | MONCALVO-CERESETO-OTTIGLIO-CASALE M.TO CON DIR.NE PER TREVILLE PAESE | | 2_22_22.1.4.1-1 |
| | MONTALDEO-MORNESE-TAGLIOLO-OVADA FS. CON DEV.NI E DIR. | | 2_222_222.1.10.1-1 |
| | MONTALDEO-MORNESE-TAGLIOLO-OVADA FS. CON DEV.NI E DIR. | | 2_222_222.1.11.1-3 |
| | MONTALDEO-MORNESE-TAGLIOLO-OVADA FS. CON DEV.NI E DIR. | | 2_222_222.1.11.1-3R |
| | MONTALDEO-MORNESE-TAGLIOLO-OVADA FS. CON DEV.NI E DIR. | | 2_222_222.1.11.1-4 |
| | MONTALDEO-MORNESE-TAGLIOLO-OVADA FS. CON DEV.NI E DIR. | | 2_222_222.1.11.1-5 |
| | MONTALDEO-MORNESE-TAGLIOLO-OVADA FS. CON DEV.NI E DIR. | | 2_222_222.1.2.1-1 |
| | MONTALDEO-MORNESE-TAGLIOLO-OVADA FS. CON DEV.NI E DIR. | | 2_222_222.1.2.1-1R |

PROVINCIA DI ALESSANDRIA

| AREA INTERVENTO | DENOMINAZIONE LINEA | DENOMINAZIONE PERCORSO | ente_linea_perc |
|-----------------|---|------------------------|--------------------|
| 8b | MONTALDEO-MORNESE-TAGLIOLO-OVADA FS. CON DEV.NI E DIR. | | 2_222_222.1.2.1-2 |
| | MONTALDEO-MORNESE-TAGLIOLO-OVADA FS. CON DEV.NI E DIR. | | 2_222_222.1.4.1-1 |
| | MONTALDEO-MORNESE-TAGLIOLO-OVADA FS. CON DEV.NI E DIR. | | 2_222_222.1.4.1-1R |
| | MONTALDEO-MORNESE-TAGLIOLO-OVADA FS. CON DEV.NI E DIR. | | 2_222_222.1.4.1-2 |
| | MONTALDEO-MORNESE-TAGLIOLO-OVADA FS. CON DEV.NI E DIR. | | 2_222_222.1.4.1-3 |
| | MONTALDEO-MORNESE-TAGLIOLO-OVADA FS. CON DEV.NI E DIR. | | 2_222_222.1.5.1-1 |
| | MONTALDEO-MORNESE-TAGLIOLO-OVADA FS. CON DEV.NI E DIR. | | 2_222_222.1.8.1-1R |
| | MONTALDEO-MORNESE-TAGLIOLO-OVADA FS. CON DEV.NI E DIR. | | 2_222_222.1.8.1-2 |
| | MONTALDEO-MORNESE-TAGLIOLO-OVADA FS. CON DEV.NI E DIR. | | 2_222_222.1.9.1-1 |
| | MONTALDEO-MORNESE-TAGLIOLO-OVADA FS. CON DEV.NI E DIR. | | 2_222_222.1.9.1-1R |
| | BANDITA-MOLARE-OVADA FS CON DIR.NI | | 2_223_223.1.1.1-1 |
| | BANDITA-MOLARE-OVADA FS CON DIR.NI | | 2_223_223.1.1.1-1R |
| | BANDITA-MOLARE-OVADA FS CON DIR.NI | | 2_223_223.1.1.1-2 |
| | BANDITA-MOLARE-OVADA FS CON DIR.NI | | 2_223_223.1.1.1-2R |
| | BANDITA-MOLARE-OVADA FS CON DIR.NI | | 2_223_223.1.2.1-1 |
| | BANDITA-MOLARE-OVADA FS CON DIR.NI | | 2_223_223.1.2.1-2 |
| | BANDITA-MOLARE-OVADA FS CON DIR.NI | | 2_223_223.1.2.1-2R |
| | BANDITA-MOLARE-OVADA FS CON DIR.NI | | 2_223_223.1.3.1-1 |
| | BANDITA-MOLARE-OVADA FS CON DIR.NI | | 2_223_223.1.3.1-1R |
| | BANDITA-MOLARE-OVADA FS CON DIR.NI | | 2_223_223.1.3.1-2 |
| | BANDITA-MOLARE-OVADA FS CON DIR.NI | | 2_223_223.1.5.1-2 |
| | BANDITA-MOLARE-OVADA FS CON DIR.NI | | 2_223_223.1.6.1-1 |
| | CALDIROLA-TORTONA-AUTOSTAZIONE-ALESSANDRIA FS CON DEV.NI E DIR.NI | | 2_269_269.1.3.1-1 |
| | CALDIROLA-TORTONA-AUTOSTAZIONE-ALESSANDRIA FS CON DEV.NI E DIR.NI | | 2_269_269.1.3.1-2R |
| | CALDIROLA-TORTONA-AUTOSTAZIONE-ALESSANDRIA FS CON DEV.NI E DIR.NI | | 2_269_269.1.4.1-1 |
| | CALDIROLA-TORTONA-AUTOSTAZIONE-ALESSANDRIA FS CON DEV.NI E DIR.NI | | 2_269_269.1.4.1-1R |

PROVINCIA DI ALESSANDRIA

| AREA INTERVENTO | DENOMINAZIONE LINEA | DENOMINAZIONE PERCORSO | ente_linea_perc |
|-----------------|---|------------------------|--------------------|
| 8b | CALDIROLA-TORTONA-AUTOSTAZIONE-ALESSANDRIA FS CON DEV.NI E DIR.NI | | 2_269_269.1.5.1-1 |
| | CALDIROLA-TORTONA-AUTOSTAZIONE-ALESSANDRIA FS CON DEV.NI E DIR.NI | | 2_269_269.1.6.1-1 |
| | CALDIROLA-TORTONA-AUTOSTAZIONE-ALESSANDRIA FS CON DEV.NI E DIR.NI | | 2_269_269.1.6.1-1R |
| | CALDIROLA-TORTONA-AUTOSTAZIONE-ALESSANDRIA FS CON DEV.NI E DIR.NI | | 2_269_269.1.6.1-2 |
| | CALDIROLA-TORTONA-AUTOSTAZIONE-ALESSANDRIA FS CON DEV.NI E DIR.NI | | 2_269_269.1.6.1-4 |
| | CALDIROLA-TORTONA-AUTOSTAZIONE-ALESSANDRIA FS CON DEV.NI E DIR.NI | | 2_269_269.1.9.1-1 |
| | BASSIGNANA-ALESSANDRIA CON DIR.NI | | 2_30_30.1.2.1-1 |
| | BASSIGNANA-ALESSANDRIA CON DIR.NI | | 2_30_30.1.2.1-2 |
| | BASSIGNANA-ALESSANDRIA CON DIR.NI | | 2_30_30.1.3.1-1 |
| | BASSIGNANA-ALESSANDRIA CON DIR.NI | | 2_30_30.1.3.1-2 |
| | BASSIGNANA-ALESSANDRIA CON DIR.NI | | 2_30_30.1.4.1-1 |
| | BASSIGNANA-ALESSANDRIA CON DIR.NI | | 2_30_30.1.4.1-1R |
| | BASSIGNANA-ALESSANDRIA CON DIR.NI | | 2_30_30.1.6.1-1 |
| | BASSIGNANA-ALESSANDRIA CON DIR.NI | | 2_30_30.1.6.1-1R |
| | BASSIGNANA-ALESSANDRIA CON DIR.NI | | 2_30_30.1.9.1-1 |
| | REFRANCORE - QUATTORDIO - ALESSANDRIA CON DIR.NE | | 2_31_31.1.3.1-1R |
| | REFRANCORE - QUATTORDIO - ALESSANDRIA CON DIR.NE | | 2_31_31.1.3.1-3R |
| | REFRANCORE - QUATTORDIO - ALESSANDRIA CON DIR.NE | | 2_31_31.1.4.1-1 |
| | REFRANCORE - QUATTORDIO - ALESSANDRIA CON DIR.NE | | 2_31_31.1.4.1-1R |
| | ACQUI-ALESSANDRIA FS CON DEV.NI E DIR.NI | | 2_32_32.1.10.1-2 |
| | ACQUI-ALESSANDRIA FS CON DEV.NI E DIR.NI | | 2_32_32.1.3.1-1 |
| | ACQUI-ALESSANDRIA FS CON DEV.NI E DIR.NI | | 2_32_32.1.3.1-1R |
| | ACQUI-ALESSANDRIA FS CON DEV.NI E DIR.NI | | 2_32_32.1.3.1-2 |
| | ACQUI-ALESSANDRIA FS CON DEV.NI E DIR.NI | | 2_32_32.1.3.1-2R |
| | ACQUI-ALESSANDRIA FS CON DEV.NI E DIR.NI | | 2_32_32.1.3.1-3 |
| | ACQUI-ALESSANDRIA FS CON DEV.NI E DIR.NI | | 2_32_32.1.4.1-1 |

PROVINCIA DI ALESSANDRIA

| AREA INTERVENTO | DENOMINAZIONE LINEA | DENOMINAZIONE PERCORSO | ente_linea_perc |
|-----------------|---|------------------------|-------------------|
| 8b | ACQUI-ALESSANDRIA FS CON DEV.NI E DIR.NI | | 2_32_32.1.4.1-2 |
| | ACQUI-ALESSANDRIA FS CON DEV.NI E DIR.NI | | 2_32_32.1.4.1-2R |
| | ACQUI-ALESSANDRIA FS CON DEV.NI E DIR.NI | | 2_32_32.1.5.1-1 |
| | ACQUI-ALESSANDRIA FS CON DEV.NI E DIR.NI | | 2_32_32.1.5.1-2 |
| | ACQUI-ALESSANDRIA FS CON DEV.NI E DIR.NI | | 2_32_32.1.5.1-2R |
| | ACQUI-ALESSANDRIA FS CON DEV.NI E DIR.NI | | 2_32_32.1.6.1-1 |
| | ACQUI-ALESSANDRIA FS CON DEV.NI E DIR.NI | | 2_32_32.1.6.1-2 |
| | ACQUI-ALESSANDRIA FS CON DEV.NI E DIR.NI | | 2_32_32.1.6.1-2R |
| | ACQUI-ALESSANDRIA FS CON DEV.NI E DIR.NI | | 2_32_32.1.6.1-3 |
| | ACQUI-ALESSANDRIA FS CON DEV.NI E DIR.NI | | 2_32_32.1.7.1-1 |
| | ACQUI-ALESSANDRIA FS CON DEV.NI E DIR.NI | | 2_32_32.1.7.1-2 |
| | ACQUI-ALESSANDRIA FS CON DEV.NI E DIR.NI | | 2_32_32.1.7.1-3 |
| | ACQUI-ALESSANDRIA FS CON DEV.NI E DIR.NI | | 2_32_32.1.7.1-4 |
| | ACQUI-ALESSANDRIA FS CON DEV.NI E DIR.NI | | 2_32_32.1.7.1-5 |
| | ACQUI-ALESSANDRIA FS CON DEV.NI E DIR.NI | | 2_32_32.1.7.1-5R |
| | ACQUI-ALESSANDRIA FS CON DEV.NI E DIR.NI | | 2_32_32.1.8.1-1 |
| | ACQUI-ALESSANDRIA FS CON DEV.NI E DIR.NI | | 2_32_32.1.8.1-1R |
| | ACQUI-ALESSANDRIA FS CON DEV.NI E DIR.NI | | 2_32_32.1.9.1-1 |
| | ACQUI-ALESSANDRIA FS CON DEV.NI E DIR.NI | | 2_32_32.1.9.1-2 |
| | MORETTI - ACQUI TERME CON DEV.NE E DIR.NE | | 2_37_37.1.1.1-1 |
| | MORETTI - ACQUI TERME CON DEV.NE E DIR.NE | | 2_37_37.1.2.1-1 |
| | MORETTI - ACQUI TERME CON DEV.NE E DIR.NE | | 2_37_37.1.2.1-1R |
| | ACQUI TERME-STAZIONE F.S.-OSPEDALE | | 2_373_373.1.1.1-1 |
| | ACQUI TERME-STAZIONE F.S.-OSPEDALE | | 2_373_373.1.4.1-1 |
| | ACQUI TERME-STAZIONE F.S.-OSPEDALE | | 2_373_373.1.5.1-1 |
| | ACQUI TERME-STAZIONE F.S.-OSPEDALE | | 2_373_373.1.5.1-2 |

PROVINCIA DI ALESSANDRIA

| AREA INTERVENTO | DENOMINAZIONE LINEA | DENOMINAZIONE PERCORSO | ente_linea_perc |
|-----------------|---|------------------------|-------------------|
| 8b | OVADA P.ZA XXSETTEMBRE-LERCARO-OVADA P.ZA XXSETTEMBRE | | 2_376_376.1.1.1-1 |
| | OVADA P.ZA XX SETTEMBRE-VIA TORINO-STAZ. F.S.-FRAZ. COSTA-P.ZA XX SETTEMBRE | | 2_377_377.1.1.1-1 |
| | OVADA P.ZA XX SETTEMBRE-VIA TORINO OVADA F.S-P.ZA XX SETTEMBRE | | 2_378_378.1.1.1-1 |
| | OVADA P.ZA XX SETTEMBRE-VIA TORINO OVADA F.S-P.ZA XX SETTEMBRE | | 2_378_378.1.1.1-2 |
| | OVADA P.ZA XX SETTEMBRE-VIA TORINO OVADA F.S-P.ZA XX SETTEMBRE | | 2_378_378.1.1.1-3 |
| | OVADA P.ZA XXSETTEMBRE- SCUOLE-OVADA P.ZA XXSETTEMBRE | | 2_379_379.1.1.1-1 |
| | TORTONA VIA DE GASPERI/OASI-VIALE KENNEDY | | 2_385_385.1.1.1-1 |
| | TORTONA VIA DE GASPERI/OASI-VIALE KENNEDY | | 2_385_385.1.1.1-2 |
| | TORTONA VIA DE GASPERI/OASI-VIALE KENNEDY | | 2_385_385.1.1.1-3 |
| | TORTONA VIA DE GASPERI/OASI-VIALE KENNEDY | | 2_385_385.1.2.1-1 |
| | TORTONA VIA DE GASPERI/OASI-VIALE KENNEDY | | 2_385_385.1.3.1-1 |
| | TORTONA VIA DE GASPERI/OASI-VIALE KENNEDY | | 2_385_385.1.3.1-2 |
| | TORTONA VIA DE GASPERI/OASI-VIALE KENNEDY | | 2_385_385.1.3.1-3 |
| | TORTONA VIA DE GASPERI/OASI-VIALE KENNEDY | | 2_385_385.1.3.1-5 |
| | TORTONA VIA DE GASPERI/OASI-VIALE KENNEDY | | 2_385_385.1.4.1-1 |
| | FONTANILE-ALESSANDRIA | | 2_40_40.1.1.1-1R |
| | FONTANILE-ALESSANDRIA | | 2_40_40.1.1.1-2 |
| | FONTANILE-ALESSANDRIA | | 2_40_40.1.1.1-2R |
| | ACQUI T.-MOMBARUZZO CON DEV.NE | | 2_41_41.1.1.1-1R |
| | CASSANO S.-NOVI L./STAB. ILVA | | 2_42_42.1.1.1-1 |
| | CASSANO S.-NOVI L./STAB. ILVA | | 2_42_42.1.1.1-1R |
| | AVOLASCA-CERRETO GRUE-SAREZZANO-TORTONA | | 2_48_48.1.1.1-1R |
| | AVOLASCA-CERRETO GRUE-SAREZZANO-TORTONA | | 2_48_48.1.1.1-2 |
| | AVOLASCA-CERRETO GRUE-SAREZZANO-TORTONA | | 2_48_48.1.1.1-2R |
| | SARIZZOLA-VILLAROMAGNANO-TORTONA CON DIR.NE MOBISAGGIO | | 2_49_49.1.1.1-1 |
| | SARIZZOLA-VILLAROMAGNANO-TORTONA CON DIR.NE MOBISAGGIO | | 2_49_49.1.1.1-1R |

PROVINCIA DI ALESSANDRIA

| AREA INTERVENTO | DENOMINAZIONE LINEA | DENOMINAZIONE PERCORSO | ente_linea_perc |
|---|---|------------------------|------------------|
| 8b | SARIZZOLA-VILLAROMAGNANO-TORTONA CON DIR.NE MOBISAGGIO | | 2_49_49.1.1.1-2 |
| | SANT'AGATA FOSSILI-PADERNA-SPINETO S.-TORTONA CON DIR.NE E DEV.NE | | 2_51_51.1.1.1-1R |
| | SANT'AGATA FOSSILI-PADERNA-SPINETO S.-TORTONA CON DIR.NE E DEV.NE | | 2_51_51.1.2.1-1R |
| | ARQUATA S.-NOVI L.-SPINETTA M./STAB.IND.-ALESSANDRIA/F.S. CON DEV. E DIR. | | 2_57_57.1.1.1-1 |
| | ARQUATA S.-NOVI L.-SPINETTA M./STAB.IND.-ALESSANDRIA/F.S. CON DEV. E DIR. | | 2_57_57.1.1.1-1R |
| | CASALE M.TO-VALLECERRINA-TORINO CON DEV.NI | | 2_6_6.1.1.1-1R |
| | CASALE M.TO-VALLECERRINA-TORINO CON DEV.NI | | 2_6_6.1.1.1-2 |
| | CASALE M.TO-VALLECERRINA-TORINO CON DEV.NI | | 2_6_6.1.1.1-5 |
| | CASALE M.TO-VALLECERRINA-TORINO CON DEV.NI | | 2_6_6.1.5.1-1 |
| | CASALE M.TO-VALLECERRINA-TORINO CON DEV.NI | | 2_6_6.1.5.1-2 |
| | CASALE M.TO-VALLECERRINA-TORINO CON DEV.NI | | 2_6_6.1.7.1-3 |
| | ACQUI T.-CASTELLAZZO-SPINETTA M./STAB.TI IND.LI CON DEV.NE | | 2_60_60.1.1.1-1 |
| | ACQUI T.-CASTELLAZZO-SPINETTA M./STAB.TI IND.LI CON DEV.NE | | 2_60_60.1.1.1-1R |
| | CASTELNUOVO S.-SALE-PIOVERA-SPINETTA M. STAB.TI CON DEV. SAN GIULIANO NUOVO | | 2_61_61.1.1.1-2 |
| | ALTAVILLA-VIGNALE-CASALE CON DEV. E DIR. | | 2_65_65.1.2.1-2 |
| | ALTAVILLA-VIGNALE-CASALE CON DEV. E DIR. | | 2_65_65.1.2.1-2R |
| | ALTAVILLA-VIGNALE-CASALE CON DEV. E DIR. | | 2_65_65.1.2.1-4 |
| | ALTAVILLA-VIGNALE-CASALE CON DEV. E DIR. | | 2_65_65.1.4.1-1 |
| | ALTAVILLA-VIGNALE-CASALE CON DEV. E DIR. | | 2_65_65.1.5.1-1 |
| | ALTAVILLA-VIGNALE-CASALE CON DEV. E DIR. | | 2_65_65.1.6.1-1 |
| | ALTAVILLA-VIGNALE-CASALE CON DEV. E DIR. | | 2_65_65.1.6.1-1R |
| | ALTAVILLA-VIGNALE-CASALE CON DEV. E DIR. | | 2_65_65.1.6.1-2 |
| | NOVI LIGURE FS-POZZOLO F.-TORTONA FS. - VOGHERA FS. - CON DEV.NE E DIR.NE | | 2_66_66.1.2.1-1 |
| NOVI LIGURE FS-POZZOLO F.-TORTONA FS. - VOGHERA FS. - CON DEV.NE E DIR.NE | | 2_66_66.1.2.1-1R | |
| NOVI LIGURE FS-POZZOLO F.-TORTONA FS. - VOGHERA FS. - CON DEV.NE E DIR.NE | | 2_66_66.1.2.1-2 | |
| ISOLA SANT'ANTONIO-SALE-TORTONA CON DEV.NE E DIR.NI | | 2_68_68.1.1.1-3 | |

PROVINCIA DI ALESSANDRIA

| AREA INTERVENTO | DENOMINAZIONE LINEA | DENOMINAZIONE PERCORSO | ente_linea_perc |
|-----------------|---|------------------------|------------------|
| 8b | ISOLA SANT'ANTONIO-SALE-TORTONA CON DEV.NE E DIR.NI | | 2_68_68.1.2.1-1 |
| | ISOLA SANT'ANTONIO-SALE-TORTONA CON DEV.NE E DIR.NI | | 2_68_68.1.2.1-1R |
| | ISOLA SANT'ANTONIO-SALE-TORTONA CON DEV.NE E DIR.NI | | 2_68_68.1.3.1-1 |
| | ISOLA SANT'ANTONIO-SALE-TORTONA CON DEV.NE E DIR.NI | | 2_68_68.1.3.1-2 |
| | ISOLA SANT'ANTONIO-SALE-TORTONA CON DEV.NE E DIR.NI | | 2_68_68.1.3.1-2R |
| | ISOLA SANT'ANTONIO-SALE-TORTONA CON DEV.NE E DIR.NI | | 2_68_68.1.3.1-3 |
| | ISOLA SANT'ANTONIO-SALE-TORTONA CON DEV.NE E DIR.NI | | 2_68_68.1.3.1-3R |
| | ISOLA SANT'ANTONIO-SALE-TORTONA CON DEV.NE E DIR.NI | | 2_68_68.1.4.1-1 |
| | ISOLA SANT'ANTONIO-SALE-TORTONA CON DEV.NE E DIR.NI | | 2_68_68.1.4.1-1R |
| | CALDIROLA-TORTONA/AUTOSTAZIONE-ALESSANDRIA FS CON DEV.NI E DIR.NI | | 2_69_69.1.1.1-1 |
| | CALDIROLA-TORTONA/AUTOSTAZIONE-ALESSANDRIA FS CON DEV.NI E DIR.NI | | 2_69_69.1.1.1-10 |
| | CALDIROLA-TORTONA/AUTOSTAZIONE-ALESSANDRIA FS CON DEV.NI E DIR.NI | | 2_69_69.1.1.1-3R |
| | CALDIROLA-TORTONA/AUTOSTAZIONE-ALESSANDRIA FS CON DEV.NI E DIR.NI | | 2_69_69.1.1.1-4R |
| | CALDIROLA-TORTONA/AUTOSTAZIONE-ALESSANDRIA FS CON DEV.NI E DIR.NI | | 2_69_69.1.1.1-5 |
| | ALESSANDRIA FS-SAN SALVATORE-CASALE M.TO FS CON DEVIAZIONI | | 2_72_72.1.1.1-1 |
| | ALESSANDRIA FS-SAN SALVATORE-CASALE M.TO FS CON DEVIAZIONI | | 2_72_72.1.1.1-1R |
| | ALESSANDRIA FS-SAN SALVATORE-CASALE M.TO FS CON DEVIAZIONI | | 2_72_72.1.2.1-1 |
| | ALESSANDRIA FS-SAN SALVATORE-CASALE M.TO FS CON DEVIAZIONI | | 2_72_72.1.2.1-1R |
| | ALESSANDRIA FS-SAN SALVATORE-CASALE M.TO FS CON DEVIAZIONI | | 2_72_72.1.3.1-1 |
| | ALESSANDRIA FS-SAN SALVATORE-CASALE M.TO FS CON DEVIAZIONI | | 2_72_72.1.3.1-2 |
| | ALESSANDRIA FS-SAN SALVATORE-CASALE M.TO FS CON DEVIAZIONI | | 2_72_72.1.3.1-3 |
| | ALESSANDRIA FS-SAN SALVATORE-CASALE M.TO FS CON DEVIAZIONI | | 2_72_72.1.4.1-1 |
| | ALESSANDRIA FS-SAN SALVATORE-CASALE M.TO FS CON DEVIAZIONI | | 2_72_72.1.4.1-1R |
| | ALESSANDRIA FS-SAN SALVATORE-CASALE M.TO FS CON DEVIAZIONI | | 2_72_72.1.4.1-2 |
| | ALESSANDRIA FS-SAN SALVATORE-CASALE M.TO FS CON DEVIAZIONI | | 2_72_72.1.4.1-2R |
| | ALESSANDRIA FS-SAN SALVATORE-CASALE M.TO FS CON DEVIAZIONI | | 2_72_72.1.5.1-2 |

PROVINCIA DI ALESSANDRIA

| AREA INTERVENTO | DENOMINAZIONE LINEA | DENOMINAZIONE PERCORSO | ente_linea_perc |
|-----------------|--|------------------------|------------------|
| 8b | ALESSANDRIA FS-SAN SALVATORE-CASALE M.TO FS CON | DEVIAZIONI | 2_72_72.1.5.1-2R |
| | ALESSANDRIA FS-SAN SALVATORE-CASALE M.TO FS CON | DEVIAZIONI | 2_72_72.1.5.1-3 |
| | ALESSANDRIA FS-SAN SALVATORE-CASALE M.TO FS CON | DEVIAZIONI | 2_72_72.1.5.1-3R |
| | ALESSANDRIA FS-SAN SALVATORE-CASALE M.TO FS CON | DEVIAZIONI | 2_72_72.1.5.1-4 |
| | ALESSANDRIA FS-SAN SALVATORE-CASALE M.TO FS CON | DEVIAZIONI | 2_72_72.1.6.1-1 |
| | ALESSANDRIA FS-SAN SALVATORE-CASALE M.TO FS CON | DEVIAZIONI | 2_72_72.1.6.1-1R |
| | ALESSANDRIA FS-SAN SALVATORE-CASALE M.TO FS CON | DEVIAZIONI | 2_72_72.1.7.1-1 |
| | ALESSANDRIA FS-SAN SALVATORE-CASALE M.TO FS CON | DEVIAZIONI | 2_72_72.1.7.1-1R |
| | MASIO-OVIGLIO-ALESSANDRIA FS CON DEV.NE | | 2_73_73.1.1.1-1 |
| | MASIO-OVIGLIO-ALESSANDRIA FS CON DEV.NE | | 2_73_73.1.1.1-1R |
| | MASIO-OVIGLIO-ALESSANDRIA FS CON DEV.NE | | 2_73_73.1.2.1-1 |
| | MASIO-OVIGLIO-ALESSANDRIA FS CON DEV.NE | | 2_73_73.1.3.1-1 |
| | MOMBARUZZO-QUATTORDIO STAB.TI IND.LI CON DIR.NI | | 2_75_75.1.1.1-1 |
| | MOMBARUZZO-QUATTORDIO STAB.TI IND.LI CON DIR.NI | | 2_75_75.1.1.1-2 |
| | MOMBARUZZO-QUATTORDIO STAB.TI IND.LI CON DIR.NI | | 2_75_75.1.1.1-3R |
| | TRINO-PONTESTURA-CASALE F.S. CON DEV.NI E DIR.NI | | 2_78_78.1.1.1-1 |
| | TRINO-PONTESTURA-CASALE F.S. CON DEV.NI E DIR.NI | | 2_78_78.1.1.1-2 |
| | TRINO-PONTESTURA-CASALE F.S. CON DEV.NI E DIR.NI | | 2_78_78.1.2.1-1 |
| | TRINO-PONTESTURA-CASALE F.S. CON DEV.NI E DIR.NI | | 2_78_78.1.2.1-1R |
| | TRINO-PONTESTURA-CASALE F.S. CON DEV.NI E DIR.NI | | 2_78_78.1.2.1-2 |
| | TRINO-PONTESTURA-CASALE F.S. CON DEV.NI E DIR.NI | | 2_78_78.1.4.1-1 |
| | TRINO-PONTESTURA-CASALE F.S. CON DEV.NI E DIR.NI | | 2_78_78.1.4.1-2R |
| | TRINO-PONTESTURA-CASALE F.S. CON DEV.NI E DIR.NI | | 2_78_78.1.4.1-4 |
| | TRINO-PONTESTURA-CASALE F.S. CON DEV.NI E DIR.NI | | 2_78_78.1.4.1-4R |
| | TRINO-PONTESTURA-CASALE F.S. CON DEV.NI E DIR.NI | | 2_78_78.1.5.1-1 |
| | TRINO-PONTESTURA-CASALE F.S. CON DEV.NI E DIR.NI | | 2_78_78.1.6.1-1 |

PROVINCIA DI ALESSANDRIA

| AREA INTERVENTO | DENOMINAZIONE LINEA | DENOMINAZIONE PERCORSO | ente_linea_perc |
|---|--|------------------------|---------------------|
| 8b | TRINO-PONTESTURA-CASALE F.S. CON DEV.NI E DIR.NI | | 2_78_78.1.6.1-1R |
| | ACQUI TERME-CASTELLETTO D'ERRO-MONTECHIARO D'ACQUI CON DEV. E DIR. | | 2_92_92.1.1.1-1 |
| | ACQUI TERME-CASTELLETTO D'ERRO-MONTECHIARO D'ACQUI CON DEV. E DIR. | | 2_92_92.1.1.1-1R |
| | ACQUI TERME-CASTELLETTO D'ERRO-MONTECHIARO D'ACQUI CON DEV. E DIR. | | 2_92_92.1.2.1-1 |
| | COSTA DI MORBELLO-MORBELLO-ACQUI TERME | | 2_93_93.1.1.1-1 |
| | COSTA DI MORBELLO-MORBELLO-ACQUI TERME | | 2_93_93.1.1.1-1R |
| | VALENZA-BOZZOLE-TICINETO-FRASSINETO-CASALE CON DEV.NI | | 2_95_95.1.1.1-1R |
| | VALENZA-BOZZOLE-TICINETO-FRASSINETO-CASALE CON DEV.NI | | 2_95_95.1.1.1-2 |
| | VALENZA-BOZZOLE-TICINETO-FRASSINETO-CASALE CON DEV.NI | | 2_95_95.1.1.1-4 |
| | VALENZA-BOZZOLE-TICINETO-FRASSINETO-CASALE CON DEV.NI | | 2_95_95.1.2.1-1 |
| | VALENZA-BOZZOLE-TICINETO-FRASSINETO-CASALE CON DEV.NI | | 2_95_95.1.3.1-1R |
| | VALENZA-BOZZOLE-TICINETO-FRASSINETO-CASALE CON DEV.NI | | 2_95_95.1.4.1-1 |
| | VALENZA-BOZZOLE-TICINETO-FRASSINETO-CASALE CON DEV.NI | | 2_95_95.1.4.1-2 |
| | VALENZA-BOZZOLE-TICINETO-FRASSINETO-CASALE CON DEV.NI | | 2_95_95.1.5.1-1 |
| | VALENZA-BOZZOLE-TICINETO-FRASSINETO-CASALE CON DEV.NI | | 2_95_95.1.6.1-1 |
| | VALENZA-BOZZOLE-TICINETO-FRASSINETO-CASALE CON DEV.NI | | 2_95_95.1.6.1-2 |
| | VALENZA-BOZZOLE-TICINETO-FRASSINETO-CASALE CON DEV.NI | | 2_95_95.1.6.1-6 |
| | CASALE-BALZOLA CON PROL. A RIVE | | 2_98_98.1.1.1-1 |
| | CASALE-BALZOLA CON PROL. A RIVE | | 2_98_98.1.2.1-1 |
| | GAMINELLA-CANTAVENNA-CERRINA | | 2_201_201.1.1.10-2R |
| | ACQUI T.-CREMOLINO-OVADA P.ZZA XX SETTEMBRE CON DEV. NE E DIR.NE | | 2_124_124.1.5.1-1R |
| | TRINO-PONTESTURA-CASALE F.S. CON DEV.NI E DIR.NI | | 2_78_78.1.3.1-1 |
| | TRINO-PONTESTURA-CASALE F.S. CON DEV.NI E DIR.NI | | 2_78_78.1.3.1-1R |
| | CALDIROLA-TORTONA/AUTOSTAZIONE-ALESSANDRIA FS CON DEV.NI E DIR.NI | | 2_69_69.1.2.1-6 |
| VALENZA-BOZZOLE-TICINETO-FRASSINETO-CASALE CON DEV.NI | | 2_95_95.1.6.1-4 | |
| OVADA FS-ROCCAGRIMALDA-PIRIA-SAN GIACOMO-OVADA FS | | 2_123_123.1.1.1-3 | |

PROVINCIA DI ALESSANDRIA

| AREA INTERVENTO | DENOMINAZIONE LINEA | DENOMINAZIONE PERCORSO | ente_linea_perc |
|-----------------|---|------------------------|---------------------|
| 8b | ACQUI T.-CREMOLINO-OVADA P.ZZA XX SETTEMBRE CON DEV. NE E DIR.NE | | 2_124_124.1.1.1-1R |
| | ACQUI T.-CREMOLINO-OVADA P.ZZA XX SETTEMBRE CON DEV. NE E DIR.NE | | 2_124_124.1.1.1-2 |
| | ACQUI T.-CREMOLINO-OVADA P.ZZA XX SETTEMBRE CON DEV. NE E DIR.NE | | 2_124_124.1.1.1-2R |
| | ACQUI T.-CREMOLINO-OVADA P.ZZA XX SETTEMBRE CON DEV. NE E DIR.NE | | 2_124_124.1.2.1-1R |
| | ACQUI T.-MONTALDO B.-OVADA FS CON CON DEV.NI E DIR.NI | | 2_125_125.1.2.1-1 |
| | ACQUI T.-MONTALDO B.-OVADA FS CON CON DEV.NI E DIR.NI | | 2_125_125.1.3.1-1 |
| | ACQUI T.-MONTALDO B.-OVADA FS CON CON DEV.NI E DIR.NI | | 2_125_125.1.4.1-1 |
| | ACQUI T.-MONTALDO B.-OVADA FS CON CON DEV.NI E DIR.NI | | 2_125_125.1.5.1-3 |
| | MONTALDEO-CASTELLETTO-OVADA FS D | | 2_126_126.1.1.1-2R |
| | ALESSANDRIA-NOVI LIGURE-OVADA-ACQUI TERME CON DEV.NI E DIR.NI. | | 2_156_156.1.16.1-1R |
| | ALESSANDRIA-NOVI LIGURE-OVADA-ACQUI TERME CON DEV.NI E DIR.NI. | | 2_156_156.1.16.1-2R |
| | ALESSANDRIA F.S.-SALE-CASTELNUOVO S.-VOGHERA | | 2_170_170.1.4.1-1 |
| | ALESSANDRIA F.S.-SALE-CASTELNUOVO S.-VOGHERA | | 2_170_170.1.4.1-1R |
| | MONTALDEO-MORNESE-TAGLIOLO-OVADA FS. CON DEV.NI E DIR. | | 2_222_222.1.11.1-2 |
| | MONTALDEO-MORNESE-TAGLIOLO-OVADA FS. CON DEV.NI E DIR. | | 2_222_222.1.11.1-2R |
| | MONTALDEO-MORNESE-TAGLIOLO-OVADA FS. CON DEV.NI E DIR. | | 2_222_222.1.2.1-2R |
| | MONTALDEO-MORNESE-TAGLIOLO-OVADA FS. CON DEV.NI E DIR. | | 2_222_222.1.3.1-1 |
| | MONTALDEO-MORNESE-TAGLIOLO-OVADA FS. CON DEV.NI E DIR. | | 2_222_222.1.8.1-1 |
| | BANDITA-MOLARE-OVADA FS CON DIR.NI | | 2_223_223.1.5.1-1 |
| | CALDIROLA-TORTONA-AUTOSTAZIONE-ALESSANDRIA FS CON DEV.NI E DIR.NI | | 2_269_269.1.2.1-1R |
| | CALDIROLA-TORTONA-AUTOSTAZIONE-ALESSANDRIA FS CON DEV.NI E DIR.NI | | 2_269_269.1.6.1-2R |
| | CALDIROLA-TORTONA-AUTOSTAZIONE-ALESSANDRIA FS CON DEV.NI E DIR.NI | | 2_269_269.1.7.1-1 |
| | CALDIROLA-TORTONA-AUTOSTAZIONE-ALESSANDRIA FS CON DEV.NI E DIR.NI | | 2_269_269.1.7.1-1R |
| | CABELLA L.-BORGHETTO B.-ARQUATA S.-NOVI L. CON DIR.NI | | 2_276_276.1.2.1-1 |
| | CABELLA L.-BORGHETTO B.-ARQUATA S.-NOVI L. CON DIR.NI | | 2_276_276.1.2.1-1R |
| | CABELLA L.-BORGHETTO B.-ARQUATA S.-NOVI L. CON DIR.NI | | 2_276_276.1.4.1-1 |

PROVINCIA DI ALESSANDRIA

| AREA INTERVENTO | DENOMINAZIONE LINEA | DENOMINAZIONE PERCORSO | ente_linea_perc | |
|--|---|---|--------------------|-------------------|
| 8b | ACQUI-ALESSANDRIA FS CON DEV.NI E DIR.NI | | 2_32_32.1.8.1-3 | |
| | ACQUI TERME-CIMITERO | | 2_372_372.1.1.1-1R | |
| | ACQUI TERME FS.- REGIONE BAGNI | | 2_374_374.1.1.1-1 | |
| | ACQUI TERME FS.- REGIONE BAGNI | | 2_374_374.1.1.1-1R | |
| | ACQUI TERME FS.- REGIONE BAGNI | | 2_374_374.1.1.1-2 | |
| | CABELLA L.-BORGHETTO B.-ARQUATA S.-NOVI L. CON DIR.NI | | 2_76_76.1.1.1-10 | |
| | CABELLA L.-BORGHETTO B.-ARQUATA S.-NOVI L. CON DIR.NI | | 2_76_76.1.1.1-10R | |
| | CABELLA L.-BORGHETTO B.-ARQUATA S.-NOVI L. CON DIR.NI | | 2_76_76.1.1.1-2 | |
| | CABELLA L.-BORGHETTO B.-ARQUATA S.-NOVI L. CON DIR.NI | | 2_76_76.1.1.1-6 | |
| | CABELLA L.-BORGHETTO B.-ARQUATA S.-NOVI L. CON DIR.NI | | 2_76_76.1.1.1-6R | |
| | CABELLA L.-BORGHETTO B.-ARQUATA S.-NOVI L. CON DIR.NI | | 2_76_76.1.1.1-8 | |
| | CABELLA L.-BORGHETTO B.-ARQUATA S.-NOVI L. CON DIR.NI | | 2_76_76.1.1.1-8R | |
| | 9 | OVADA FS-ROCCAGRIMALDA-PIRIA-SAN GIACOMO-OVADA FS | | 2_123_123.1.1.1-2 |
| | | OVADA FS-ROCCAGRIMALDA-PIRIA-SAN GIACOMO-OVADA FS | | 2_123_123.1.2.1-1 |
| OVADA FS-ROCCAGRIMALDA-PIRIA-SAN GIACOMO-OVADA FS | | | 2_123_123.1.3.1-1 | |
| ACQUI T.-CREMOLINO-OVADA P.ZZA XX SETTEMBRE CON DEV. NE E DIR.NE | | | 2_124_124.1.1.1-1 | |
| ACQUI T.-CREMOLINO-OVADA P.ZZA XX SETTEMBRE CON DEV. NE E DIR.NE | | | 2_124_124.1.2.1-1 | |
| ACQUI T.-CREMOLINO-OVADA P.ZZA XX SETTEMBRE CON DEV. NE E DIR.NE | | | 2_124_124.1.2.1-2 | |
| ACQUI T.-CREMOLINO-OVADA P.ZZA XX SETTEMBRE CON DEV. NE E DIR.NE | | | 2_124_124.1.4.1-1 | |
| ACQUI T.-CREMOLINO-OVADA P.ZZA XX SETTEMBRE CON DEV. NE E DIR.NE | | | 2_124_124.1.5.1-1 | |
| ACQUI T.-CREMOLINO-OVADA P.ZZA XX SETTEMBRE CON DEV. NE E DIR.NE | | | 2_124_124.1.6.1-1R | |
| ACQUI T.-MONTALDO B.-OVADA FS CON CON DEV.NI E DIR.NI | | | 2_125_125.1.1.1-2 | |
| ACQUI T.-MONTALDO B.-OVADA FS CON CON DEV.NI E DIR.NI | | | 2_125_125.1.5.1-1 | |
| ACQUI T.-MONTALDO B.-OVADA FS CON CON DEV.NI E DIR.NI | | | 2_125_125.1.5.1-1R | |
| ACQUI T.-MONTALDO B.-OVADA FS CON CON DEV.NI E DIR.NI | | | 2_125_125.1.5.1-4 | |
| ACQUI T.-MONTALDO B.-OVADA FS CON CON DEV.NI E DIR.NI | | 2_125_125.1.5.1-4R | | |

PROVINCIA DI ALESSANDRIA

| AREA INTERVENTO | DENOMINAZIONE LINEA | DENOMINAZIONE PERCORSO | ente_linea_perc |
|-----------------|---|------------------------|--------------------|
| 9 | MONTALDEO-CASTELLETTO-OVADA FS D | | 2_126_126.1.1.1-1 |
| | MONTALDEO-CASTELLETTO-OVADA FS D | | 2_126_126.1.1.1-1R |
| | MONTALDEO-CASTELLETTO-OVADA FS D | | 2_126_126.1.2.1-1 |
| | MONTALDEO-CASTELLETTO-OVADA FS D | | 2_126_126.1.2.1-3 |
| | MONTALDEO-CASTELLETTO-OVADA FS D | | 2_126_126.1.2.1-3R |
| | MONTALDEO-CASTELLETTO-OVADA FS D | | 2_126_126.1.2.1-4 |
| | MONTALDEO-CASTELLETTO-OVADA FS D | | 2_126_126.1.2.1-4R |
| | MONTALDEO-CASTELLETTO-OVADA FS D | | 2_126_126.1.2.1-5 |
| | MONTALDEO-CASTELLETTO-OVADA FS D | | 2_126_126.1.3.1-1 |
| | MONTALDEO-CASTELLETTO-OVADA FS D | | 2_126_126.1.3.1-2 |
| | GRONDONA-ARQUATA S. FS | | 2_133_133.1.1.1-1 |
| | GRONDONA-ARQUATA S. FS | | 2_133_133.1.1.1-1R |
| | GRONDONA-ARQUATA S. FS | | 2_133_133.1.1.1-2 |
| | GRONDONA-ARQUATA S. FS | | 2_133_133.1.1.1-2R |
| | SORLI-STAZZANO-SERRAVALLE FS | | 2_134_134.1.1.1-1 |
| | SORLI-STAZZANO-SERRAVALLE FS | | 2_134_134.1.1.1-1R |
| | SORLI-STAZZANO-SERRAVALLE FS | | 2_134_134.1.1.1-2 |
| | SORLI-STAZZANO-SERRAVALLE FS | | 2_134_134.1.1.1-2R |
| | ARQUATA SCRIVIA-NOVI LIGURE CON DEV.NE | | 2_136_136.1.1.1-1 |
| | ARQUATA SCRIVIA-NOVI LIGURE CON DEV.NE | | 2_136_136.1.2.1-1R |
| | ARQUATA SCRIVIA-NOVI LIGURE CON DEV.NE | | 2_136_136.1.2.1-2 |
| | MOLINI FRACONALTO-VOLTAGGIO-GAVI | | 2_138_138.1.1.1-1 |
| | MOLINI FRACONALTO-VOLTAGGIO-GAVI | | 2_138_138.1.1.1-1R |
| | MOLINI FRACONALTO-VOLTAGGIO-GAVI | | 2_138_138.1.1.1-2 |
| | MOLINI FRACONALTO-VOLTAGGIO-GAVI | | 2_138_138.1.1.1-2R |
| | GAVI-SAN CRISTOFORO-TASSAROLO-NOVI L./ILVA CON DEV. | | 2_139_139.1.1.1-1 |

PROVINCIA DI ALESSANDRIA

| AREA INTERVENTO | DENOMINAZIONE LINEA | DENOMINAZIONE PERCORSO | ente_linea_perc |
|--|---|------------------------|--------------------|
| 9 | GAVI-SAN CRISTOFORO-TASSAROLO-NOVI L./ILVA CON DEV. | | 2_139_139.1.1.1-1R |
| | GAVI-SAN CRISTOFORO-TASSAROLO-NOVI L./ILVA CON DEV. | | 2_139_139.1.1.1-3 |
| | GAVI-SAN CRISTOFORO-TASSAROLO-NOVI L./ILVA CON DEV. | | 2_139_139.1.1.1-3R |
| | GAVI-SAN CRISTOFORO-TASSAROLO-NOVI L./ILVA CON DEV. | | 2_139_139.1.1.1-4 |
| | GAVI-SAN CRISTOFORO-TASSAROLO-NOVI L./ILVA CON DEV. | | 2_139_139.1.3.1-1 |
| | GAVI-SAN CRISTOFORO-TASSAROLO-NOVI L./ILVA CON DEV. | | 2_139_139.1.3.1-2 |
| | GAVI-SAN CRISTOFORO-TASSAROLO-NOVI L./ILVA CON DEV. | | 2_139_139.1.3.1-3 |
| | GAVI-SAN CRISTOFORO-TASSAROLO-NOVI L./ILVA CON DEV. | | 2_139_139.1.4.1-1 |
| | MORNESE-GAVI-FRANCAVILLA B.-NOVI L./AUTOSTAZIONE CON DIR. | | 2_140_140.1.1.1-1 |
| | MORNESE-GAVI-FRANCAVILLA B.-NOVI L./AUTOSTAZIONE CON DIR. | | 2_140_140.1.1.1-1R |
| | MORNESE-GAVI-FRANCAVILLA B.-NOVI L./AUTOSTAZIONE CON DIR. | | 2_140_140.1.1.1-3 |
| | MORNESE-GAVI-FRANCAVILLA B.-NOVI L./AUTOSTAZIONE CON DIR. | | 2_140_140.1.1.1-3R |
| | TRAMONTANA-GAVI-SERRAVALLE S.-NOVI L./AUTOSTAZIONE CON DIR. | | 2_141_141.1.1.1-4 |
| | TRAMONTANA-GAVI-SERRAVALLE S.-NOVI L./AUTOSTAZIONE CON DIR. | | 2_141_141.1.1.1-4R |
| | TRAMONTANA-GAVI-SERRAVALLE S.-NOVI L./AUTOSTAZIONE CON DIR. | | 2_141_141.1.2.1-1R |
| | TRAMONTANA-GAVI-SERRAVALLE S.-NOVI L./AUTOSTAZIONE CON DIR. | | 2_141_141.1.4.1-1 |
| | TRAMONTANA-GAVI-SERRAVALLE S.-NOVI L./AUTOSTAZIONE CON DIR. | | 2_141_141.1.4.1-1R |
| | TRAMONTANA-GAVI-SERRAVALLE S.-NOVI L./AUTOSTAZIONE CON DIR. | | 2_141_141.1.6.1-1 |
| | TRAMONTANA-GAVI-SERRAVALLE S.-NOVI L./AUTOSTAZIONE CON DIR. | | 2_141_141.1.6.1-1R |
| | SERRAVALLE S. F.S.-CASSANO S./STAB.ROQUETTE | | 2_142_142.1.1.1-1 |
| | SERRAVALLE S. F.S.-CASSANO S./STAB.ROQUETTE | | 2_142_142.1.1.1-1R |
| ALESSANDRIA-NOVI LIGURE-OVADA-ACQUI TERME CON DEV.NI E DIR.NI. | | 2_156_156.1.1.1-1 | |
| ALESSANDRIA-NOVI LIGURE-OVADA-ACQUI TERME CON DEV.NI E DIR.NI. | | 2_156_156.1.1.1-3 | |
| ALESSANDRIA-NOVI LIGURE-OVADA-ACQUI TERME CON DEV.NI E DIR.NI. | | 2_156_156.1.1.1-4 | |
| ALESSANDRIA-NOVI LIGURE-OVADA-ACQUI TERME CON DEV.NI E DIR.NI. | | 2_156_156.1.1.1-5R | |
| ALESSANDRIA-NOVI LIGURE-OVADA-ACQUI TERME CON DEV.NI E DIR.NI. | | 2_156_156.1.1.1-6 | |

PROVINCIA DI ALESSANDRIA

| AREA INTERVENTO | DENOMINAZIONE LINEA | DENOMINAZIONE PERCORSO | ente_linea_perc |
|-----------------|--|------------------------|--------------------|
| 9 | ALESSANDRIA-NOVI LIGURE-OVADA-ACQUI TERME CON DEV.NI E DIR.NI. | | 2_156_156.1.1.1-6R |
| | ALESSANDRIA-NOVI LIGURE-OVADA-ACQUI TERME CON DEV.NI E DIR.NI. | | 2_156_156.1.1.1-7R |
| | ALESSANDRIA-NOVI LIGURE-OVADA-ACQUI TERME CON DEV.NI E DIR.NI. | | 2_156_156.1.1.1-8 |
| | ALESSANDRIA-NOVI LIGURE-OVADA-ACQUI TERME CON DEV.NI E DIR.NI. | | 2_156_156.1.11.1-4 |
| | ALESSANDRIA-NOVI LIGURE-OVADA-ACQUI TERME CON DEV.NI E DIR.NI. | | 2_156_156.1.16.1-1 |
| | ALESSANDRIA-NOVI LIGURE-OVADA-ACQUI TERME CON DEV.NI E DIR.NI. | | 2_156_156.1.2.1-3 |
| | ALESSANDRIA-NOVI LIGURE-OVADA-ACQUI TERME CON DEV.NI E DIR.NI. | | 2_156_156.1.3.1-1 |
| | ALESSANDRIA-NOVI LIGURE-OVADA-ACQUI TERME CON DEV.NI E DIR.NI. | | 2_156_156.1.3.1-3 |
| | ALESSANDRIA-NOVI LIGURE-OVADA-ACQUI TERME CON DEV.NI E DIR.NI. | | 2_156_156.1.3.1-5 |
| | ALESSANDRIA-NOVI LIGURE-OVADA-ACQUI TERME CON DEV.NI E DIR.NI. | | 2_156_156.1.5.1-1 |
| | ALESSANDRIA-NOVI LIGURE-OVADA-ACQUI TERME CON DEV.NI E DIR.NI. | | 2_156_156.1.6.1-1 |
| | ALESSANDRIA-NOVI LIGURE-OVADA-ACQUI TERME CON DEV.NI E DIR.NI. | | 2_156_156.1.7.1-1 |
| | ALESSANDRIA-NOVI LIGURE-OVADA-ACQUI TERME CON DEV.NI E DIR.NI. | | 2_156_156.1.7.1-1R |
| | ALESSANDRIA-NOVI LIGURE-OVADA-ACQUI TERME CON DEV.NI E DIR.NI. | | 2_156_156.1.8.1-1 |
| | ALESSANDRIA-NOVI LIGURE-OVADA-ACQUI TERME CON DEV.NI E DIR.NI. | | 2_156_156.1.8.1-3 |
| | ALESSANDRIA-NOVI LIGURE-OVADA-ACQUI TERME CON DEV.NI E DIR.NI. | | 2_156_156.1.8.1-3R |
| | ALESSANDRIA-NOVI LIGURE-OVADA-ACQUI TERME CON DEV.NI E DIR.NI. | | 2_156_156.1.9.1-3 |
| | VALENZA-ALESSANDRIA-SPINETTA M.GO / STAB. MICHELIN | | 2_157_157.1.1.1-1 |
| | VALENZA-ALESSANDRIA-SPINETTA M.GO / STAB. MICHELIN | | 2_157_157.1.2.1-1 |
| | ALESSANDRIA FS-VERCELLI FS CON DIR.NE | | 2_160_160.1.1.1-1 |
| | ALESSANDRIA FS-VERCELLI FS CON DIR.NE | | 2_160_160.1.2.1-1 |
| | ALESSANDRIA FS-VERCELLI FS CON DIR.NE | | 2_160_160.1.2.1-1R |
| | OVADA-ROSSIGLIONE-CAMPO LIGURE-MASONE | | 2_167_167.1.1.1-1 |
| | OVADA-ROSSIGLIONE-CAMPO LIGURE-MASONE | | 2_167_167.1.1.1-1R |
| | GAVI-VOLTAGGIO-BUSALLA | | 2_168_168.1.1.1-2 |
| | GAVI-VOLTAGGIO-BUSALLA | | 2_168_168.1.1.1-2R |

PROVINCIA DI ALESSANDRIA

| AREA INTERVENTO | DENOMINAZIONE LINEA | DENOMINAZIONE PERCORSO | ente_linea_perc |
|-----------------|--|------------------------|--------------------|
| 9 | SASSELLO-CARTOSIO-ACQUI TERME CON DEV.NI E DIR.NE | | 2_169_169.1.1.1-1R |
| | ALESSANDRIA F.S.-SALE-CASTELNUOVO S.-VOGHERA | | 2_170_170.1.1.1-1 |
| | ALESSANDRIA F.S.-SALE-CASTELNUOVO S.-VOGHERA | | 2_170_170.1.1.1-3R |
| | ALESSANDRIA F.S.-SALE-CASTELNUOVO S.-VOGHERA | | 2_170_170.1.1.1-4 |
| | ALESSANDRIA F.S.-SALE-CASTELNUOVO S.-VOGHERA | | 2_170_170.1.1.1-4R |
| | ALESSANDRIA F.S.-SALE-CASTELNUOVO S.-VOGHERA | | 2_170_170.1.2.1-1 |
| | ALESSANDRIA F.S.-SALE-CASTELNUOVO S.-VOGHERA | | 2_170_170.1.2.1-2R |
| | ALESSANDRIA F.S.-SALE-CASTELNUOVO S.-VOGHERA | | 2_170_170.1.4.1-2R |
| | CASSANO S.-SARDIGLIANO-S.AGATA F.-BV GAVAZZANA-CASSANO S. | | 2_171_171.1.1.1-1 |
| | ARQUATA SCRIVIA F.S.-CASSANO SPINOLA-TORTONA F.S. CON DEV. E DIR. | | 2_174_174.1.2.1-1 |
| | ARQUATA SCRIVIA F.S.-CASSANO SPINOLA-TORTONA F.S. CON DEV. E DIR. | | 2_174_174.1.2.1-1R |
| | ALESSANDRIA F.S.-PREDOSA-OVADA F.S. | | 2_175_175.1.1.1-1 |
| | ALESSANDRIA F.S.-PREDOSA-OVADA F.S. | | 2_175_175.1.1.1-1R |
| | ODALENGO GRANDE-POZZO-S.ANTONIO-MURISENGO | | 2_204_204.1.1.1-1 |
| | ODALENGO GRANDE-POZZO-S.ANTONIO-MURISENGO | | 2_204_204.1.1.1-1R |
| | CASALE M.TO-GRAZZANO CON PROL. A MONCALVO CON DIR.NE | | 2_21_21.1.1.1-3 |
| | CASALE M.TO-GRAZZANO CON PROL. A MONCALVO CON DIR.NE | | 2_21_21.1.2.1-2 |
| | CASALE M.TO-GRAZZANO CON PROL. A MONCALVO CON DIR.NE | | 2_21_21.1.3.1-3 |
| | CASALE M.TO-GRAZZANO CON PROL. A MONCALVO CON DIR.NE | | 2_21_21.1.3.1-6 |
| | CASALE M.TO-GRAZZANO CON PROL. A MONCALVO CON DIR.NE | | 2_21_21.1.3.1-7 |
| | MONCALVO-CERESETO-OTTIGLIO-CASALE M.TO CON DIR.NE PER TREVILLE PAESE | | 2_22_22.1.2.1-1 |
| | MONCALVO-CERESETO-OTTIGLIO-CASALE M.TO CON DIR.NE PER TREVILLE PAESE | | 2_22_22.1.3.1-1R |
| | MONCALVO-CERESETO-OTTIGLIO-CASALE M.TO CON DIR.NE PER TREVILLE PAESE | | 2_22_22.1.3.1-2 |
| | MONCALVO-CERESETO-OTTIGLIO-CASALE M.TO CON DIR.NE PER TREVILLE PAESE | | 2_22_22.1.3.1-3 |
| | MONCALVO-CERESETO-OTTIGLIO-CASALE M.TO CON DIR.NE PER TREVILLE PAESE | | 2_22_22.1.4.1-1 |
| | MONCALVO-CERESETO-OTTIGLIO-CASALE M.TO CON DIR.NE PER TREVILLE PAESE | | 2_22_22.1.5.1-1 |

PROVINCIA DI ALESSANDRIA

| AREA INTERVENTO | DENOMINAZIONE LINEA | DENOMINAZIONE PERCORSO | ente_linea_perc |
|-----------------|---|------------------------|---------------------|
| 9 | MONTALDEO-MORNESE-TAGLIOLO-OVADA FS. CON DEV.NI E DIR. | | 2_222_222.1.10.1-1 |
| | MONTALDEO-MORNESE-TAGLIOLO-OVADA FS. CON DEV.NI E DIR. | | 2_222_222.1.11.1-3 |
| | MONTALDEO-MORNESE-TAGLIOLO-OVADA FS. CON DEV.NI E DIR. | | 2_222_222.1.11.1-3R |
| | MONTALDEO-MORNESE-TAGLIOLO-OVADA FS. CON DEV.NI E DIR. | | 2_222_222.1.2.1-1 |
| | MONTALDEO-MORNESE-TAGLIOLO-OVADA FS. CON DEV.NI E DIR. | | 2_222_222.1.2.1-1R |
| | MONTALDEO-MORNESE-TAGLIOLO-OVADA FS. CON DEV.NI E DIR. | | 2_222_222.1.4.1-1 |
| | MONTALDEO-MORNESE-TAGLIOLO-OVADA FS. CON DEV.NI E DIR. | | 2_222_222.1.4.1-1R |
| | MONTALDEO-MORNESE-TAGLIOLO-OVADA FS. CON DEV.NI E DIR. | | 2_222_222.1.8.1-1R |
| | MONTALDEO-MORNESE-TAGLIOLO-OVADA FS. CON DEV.NI E DIR. | | 2_222_222.1.8.1-2 |
| | MONTALDEO-MORNESE-TAGLIOLO-OVADA FS. CON DEV.NI E DIR. | | 2_222_222.1.9.1-1 |
| | BANDITA-MOLARE-OVADA FS CON DIR.NI | | 2_223_223.1.1.1-2 |
| | BANDITA-MOLARE-OVADA FS CON DIR.NI | | 2_223_223.1.1.1-2R |
| | BANDITA-MOLARE-OVADA FS CON DIR.NI | | 2_223_223.1.2.1-2 |
| | BANDITA-MOLARE-OVADA FS CON DIR.NI | | 2_223_223.1.2.1-2R |
| | BANDITA-MOLARE-OVADA FS CON DIR.NI | | 2_223_223.1.3.1-1 |
| | BANDITA-MOLARE-OVADA FS CON DIR.NI | | 2_223_223.1.3.1-2 |
| | BANDITA-MOLARE-OVADA FS CON DIR.NI | | 2_223_223.1.5.1-2 |
| | BANDITA-MOLARE-OVADA FS CON DIR.NI | | 2_223_223.1.6.1-1 |
| | CALDIROLA-TORTONA-AUTOSTAZIONE-ALESSANDRIA FS CON DEV.NI E DIR.NI | | 2_269_269.1.4.1-1 |
| | CALDIROLA-TORTONA-AUTOSTAZIONE-ALESSANDRIA FS CON DEV.NI E DIR.NI | | 2_269_269.1.4.1-1R |
| | CALDIROLA-TORTONA-AUTOSTAZIONE-ALESSANDRIA FS CON DEV.NI E DIR.NI | | 2_269_269.1.5.1-1 |
| | CALDIROLA-TORTONA-AUTOSTAZIONE-ALESSANDRIA FS CON DEV.NI E DIR.NI | | 2_269_269.1.6.1-1R |
| | CALDIROLA-TORTONA-AUTOSTAZIONE-ALESSANDRIA FS CON DEV.NI E DIR.NI | | 2_269_269.1.6.1-4 |
| | CALDIROLA-TORTONA-AUTOSTAZIONE-ALESSANDRIA FS CON DEV.NI E DIR.NI | | 2_269_269.1.9.1-1 |
| | BASSIGNANA-ALESSANDRIA CON DIR.NI | | 2_30_30.1.2.1-1 |
| | BASSIGNANA-ALESSANDRIA CON DIR.NI | | 2_30_30.1.4.1-1 |

PROVINCIA DI ALESSANDRIA

| AREA INTERVENTO | DENOMINAZIONE LINEA | DENOMINAZIONE PERCORSO | ente_linea_perc |
|-----------------|---|------------------------|-------------------|
| 9 | BASSIGNANA-ALESSANDRIA CON DIR.NI | | 2_30_30.1.4.1-1R |
| | BASSIGNANA-ALESSANDRIA CON DIR.NI | | 2_30_30.1.5.1-1 |
| | BASSIGNANA-ALESSANDRIA CON DIR.NI | | 2_30_30.1.6.1-1 |
| | BASSIGNANA-ALESSANDRIA CON DIR.NI | | 2_30_30.1.6.1-1R |
| | BASSIGNANA-ALESSANDRIA CON DIR.NI | | 2_30_30.1.6.1-2 |
| | REFRANCORE - QUATTORDIO - ALESSANDRIA CON DIR.NE | | 2_31_31.1.4.1-1R |
| | ACQUI-ALESSANDRIA FS CON DEV.NI E DIR.NI | | 2_32_32.1.3.1-2 |
| | ACQUI-ALESSANDRIA FS CON DEV.NI E DIR.NI | | 2_32_32.1.3.1-2R |
| | ACQUI-ALESSANDRIA FS CON DEV.NI E DIR.NI | | 2_32_32.1.4.1-2 |
| | ACQUI-ALESSANDRIA FS CON DEV.NI E DIR.NI | | 2_32_32.1.4.1-2R |
| | ACQUI-ALESSANDRIA FS CON DEV.NI E DIR.NI | | 2_32_32.1.6.1-1 |
| | ACQUI-ALESSANDRIA FS CON DEV.NI E DIR.NI | | 2_32_32.1.6.1-2 |
| | ACQUI-ALESSANDRIA FS CON DEV.NI E DIR.NI | | 2_32_32.1.6.1-2R |
| | ACQUI-ALESSANDRIA FS CON DEV.NI E DIR.NI | | 2_32_32.1.6.1-3 |
| | ACQUI-ALESSANDRIA FS CON DEV.NI E DIR.NI | | 2_32_32.1.7.1-1 |
| | ACQUI-ALESSANDRIA FS CON DEV.NI E DIR.NI | | 2_32_32.1.7.1-5 |
| | ACQUI-ALESSANDRIA FS CON DEV.NI E DIR.NI | | 2_32_32.1.7.1-5R |
| | ACQUI-ALESSANDRIA FS CON DEV.NI E DIR.NI | | 2_32_32.1.9.1-1 |
| | ACQUI-ALESSANDRIA FS CON DEV.NI E DIR.NI | | 2_32_32.1.9.1-2 |
| | MORETTI - ACQUI TERME CON DEV.NE E DIR.NE | | 2_37_37.1.1.1-1 |
| | ACQUI TERME-STAZIONE F.S.-OSPEDALE | | 2_373_373.1.1.1-1 |
| | ACQUI TERME-STAZIONE F.S.-OSPEDALE | | 2_373_373.1.4.1-1 |
| | OVADA P.ZA XXSETTEMBRE-LERCARO-OVADA P.ZA XXSETTEMBRE | | 2_376_376.1.1.1-1 |
| | OVADA P.ZA XX SETTEMBRE-VIA TORINO-STAZ. F.S.-FRAZ. COSTA-P.ZA XX SETTEMBRE | | 2_377_377.1.1.1-1 |
| | OVADA P.ZA XX SETTEMBRE-VIA TORINO OVADA F.S-P.ZA XX SETTEMBRE | | 2_378_378.1.1.1-1 |
| | OVADA P.ZA XX SETTEMBRE-VIA TORINO OVADA F.S-P.ZA XX SETTEMBRE | | 2_378_378.1.1.1-2 |

PROVINCIA DI ALESSANDRIA

| AREA INTERVENTO | DENOMINAZIONE LINEA | DENOMINAZIONE PERCORSO | ente_linea_perc |
|-----------------|---|------------------------|-------------------|
| 9 | OVADA P.ZA XX SETTEMBRE-VIA TORINO OVADA F.S-P.ZA XX SETTEMBRE | | 2_378_378.1.1.1-3 |
| | TORTONA VIA DE GASPERI/OASI-VIALE KENNEDY | | 2_385_385.1.1.1-1 |
| | TORTONA VIA DE GASPERI/OASI-VIALE KENNEDY | | 2_385_385.1.1.1-2 |
| | TORTONA VIA DE GASPERI/OASI-VIALE KENNEDY | | 2_385_385.1.1.1-3 |
| | TORTONA VIA DE GASPERI/OASI-VIALE KENNEDY | | 2_385_385.1.2.1-1 |
| | TORTONA VIA DE GASPERI/OASI-VIALE KENNEDY | | 2_385_385.1.3.1-2 |
| | TORTONA VIA DE GASPERI/OASI-VIALE KENNEDY | | 2_385_385.1.3.1-3 |
| | TORTONA VIA DE GASPERI/OASI-VIALE KENNEDY | | 2_385_385.1.3.1-5 |
| | TORTONA VIA DE GASPERI/OASI-VIALE KENNEDY | | 2_385_385.1.4.1-1 |
| | FONTANILE-ALESSANDRIA | | 2_40_40.1.1.1-1R |
| | AVOLASCA-CERRETO GRUE-SAREZZANO-TORTONA | | 2_48_48.1.1.1-1R |
| | AVOLASCA-CERRETO GRUE-SAREZZANO-TORTONA | | 2_48_48.1.1.1-2 |
| | AVOLASCA-CERRETO GRUE-SAREZZANO-TORTONA | | 2_48_48.1.1.1-2R |
| | SARIZZOLA-VILLAROMAGNANO-TORTONA CON DIR.NE MOBISAGGIO | | 2_49_49.1.1.1-1 |
| | SARIZZOLA-VILLAROMAGNANO-TORTONA CON DIR.NE MOBISAGGIO | | 2_49_49.1.1.1-2 |
| | SARIZZOLA-VILLAROMAGNANO-TORTONA CON DIR.NE MOBISAGGIO | | 2_49_49.1.1.1-2R |
| | SANT'AGATA FOSSILI-PADERNA-SPINETO S.-TORTONA CON DIR.NE E DEV.NE | | 2_51_51.1.1.1-1 |
| | SANT'AGATA FOSSILI-PADERNA-SPINETO S.-TORTONA CON DIR.NE E DEV.NE | | 2_51_51.1.1.1-1R |
| | SANT'AGATA FOSSILI-PADERNA-SPINETO S.-TORTONA CON DIR.NE E DEV.NE | | 2_51_51.1.2.1-1R |
| | ALTAVILLA M.TO - ALESSANDRIA F.S. CON DIR.NE | | 2_52_52.1.1.1-2 |
| | ALTAVILLA M.TO - ALESSANDRIA F.S. CON DIR.NE | | 2_52_52.1.1.1-2R |
| | ALTAVILLA M.TO - ALESSANDRIA F.S. CON DIR.NE | | 2_52_52.1.2.1-2R |
| | ARQUATA S.-NOVI L.-SPINETTA M./STAB.IND.-ALESSANDRIA/F.S. CON DEV. E DIR. | | 2_57_57.1.1.1-1 |
| | CASALE M.TO-VALLECERRINA-TORINO CON DEV.NI | | 2_6_6.1.1.1-1R |
| | CASALE M.TO-VALLECERRINA-TORINO CON DEV.NI | | 2_6_6.1.1.1-8 |
| | CASALE M.TO-VALLECERRINA-TORINO CON DEV.NI | | 2_6_6.1.3.1-1 |

PROVINCIA DI ALESSANDRIA

| AREA INTERVENTO | DENOMINAZIONE LINEA | DENOMINAZIONE PERCORSO | ente_linea_perc |
|-----------------|---|------------------------|------------------|
| 9 | CASALE M.TO-VALLECERRINA-TORINO CON DEV.NI | | 2_6_6.1.5.1-2 |
| | ACQUI T.-CASTELLAZZO-SPINETTA M./STAB.TI IND.LI CON DEV.NE | | 2_60_60.1.1.1-1 |
| | ACQUI T.-CASTELLAZZO-SPINETTA M./STAB.TI IND.LI CON DEV.NE | | 2_60_60.1.1.1-1R |
| | CASTELNUOVO S.-SALE-PIOVERA-SPINETTA M. STAB.TI CON DEV. SAN GIULIANO NUOVO | | 2_61_61.1.1.1-1 |
| | CASTELNUOVO S.-SALE-PIOVERA-SPINETTA M. STAB.TI CON DEV. SAN GIULIANO NUOVO | | 2_61_61.1.1.1-1R |
| | ALTAVILLA-VIGNALE-CASALE CON DEV. E DIR. | | 2_65_65.1.2.1-2 |
| | ALTAVILLA-VIGNALE-CASALE CON DEV. E DIR. | | 2_65_65.1.4.1-1 |
| | ALTAVILLA-VIGNALE-CASALE CON DEV. E DIR. | | 2_65_65.1.5.1-1 |
| | ALTAVILLA-VIGNALE-CASALE CON DEV. E DIR. | | 2_65_65.1.6.1-1 |
| | ALTAVILLA-VIGNALE-CASALE CON DEV. E DIR. | | 2_65_65.1.6.1-1R |
| | NOVI LIGURE FS-POZZOLO F.-TORTONA FS. - VOGHERA FS. - CON DEV.NE E DIR.NE | | 2_66_66.1.2.1-1 |
| | NOVI LIGURE FS-POZZOLO F.-TORTONA FS. - VOGHERA FS. - CON DEV.NE E DIR.NE | | 2_66_66.1.2.1-1R |
| | NOVI LIGURE FS-POZZOLO F.-TORTONA FS. - VOGHERA FS. - CON DEV.NE E DIR.NE | | 2_66_66.1.2.1-2 |
| | ISOLA SANT'ANTONIO-SALE-TORTONA CON DEV.NE E DIR.NI | | 2_68_68.1.1.1-3 |
| | ISOLA SANT'ANTONIO-SALE-TORTONA CON DEV.NE E DIR.NI | | 2_68_68.1.2.1-1 |
| | ISOLA SANT'ANTONIO-SALE-TORTONA CON DEV.NE E DIR.NI | | 2_68_68.1.2.1-1R |
| | ISOLA SANT'ANTONIO-SALE-TORTONA CON DEV.NE E DIR.NI | | 2_68_68.1.3.1-1 |
| | ISOLA SANT'ANTONIO-SALE-TORTONA CON DEV.NE E DIR.NI | | 2_68_68.1.3.1-2R |
| | ISOLA SANT'ANTONIO-SALE-TORTONA CON DEV.NE E DIR.NI | | 2_68_68.1.3.1-3R |
| | CALDIROLA-TORTONA/AUTOSTAZIONE-ALESSANDRIA FS CON DEV.NI E DIR.NI | | 2_69_69.1.1.1-10 |
| | CALDIROLA-TORTONA/AUTOSTAZIONE-ALESSANDRIA FS CON DEV.NI E DIR.NI | | 2_69_69.1.3.1-1 |
| | ALESSANDRIA FS-SAN SALVATORE-CASALE M.TO FS CON DEVIAZIONI | | 2_72_72.1.1.1-1 |
| | ALESSANDRIA FS-SAN SALVATORE-CASALE M.TO FS CON DEVIAZIONI | | 2_72_72.1.1.1-1R |
| | ALESSANDRIA FS-SAN SALVATORE-CASALE M.TO FS CON DEVIAZIONI | | 2_72_72.1.3.1-1 |
| | ALESSANDRIA FS-SAN SALVATORE-CASALE M.TO FS CON DEVIAZIONI | | 2_72_72.1.3.1-3 |
| | ALESSANDRIA FS-SAN SALVATORE-CASALE M.TO FS CON DEVIAZIONI | | 2_72_72.1.4.1-1R |

PROVINCIA DI ALESSANDRIA

| AREA INTERVENTO | DENOMINAZIONE LINEA | DENOMINAZIONE PERCORSO | ente_linea_perc |
|---|--|------------------------|------------------|
| 9 | ALESSANDRIA FS-SAN SALVATORE-CASALE M.TO FS CON DEVIAZIONI | | 2_72_72.1.5.1-1 |
| | ALESSANDRIA FS-SAN SALVATORE-CASALE M.TO FS CON DEVIAZIONI | | 2_72_72.1.5.1-3 |
| | ALESSANDRIA FS-SAN SALVATORE-CASALE M.TO FS CON DEVIAZIONI | | 2_72_72.1.5.1-4 |
| | TRINO-PONTESTURA-CASALE F.S. CON DEV.NI E DIR.NI | | 2_78_78.1.1.1-2 |
| | TRINO-PONTESTURA-CASALE F.S. CON DEV.NI E DIR.NI | | 2_78_78.1.2.1-1R |
| | TRINO-PONTESTURA-CASALE F.S. CON DEV.NI E DIR.NI | | 2_78_78.1.4.1-4 |
| | TRINO-PONTESTURA-CASALE F.S. CON DEV.NI E DIR.NI | | 2_78_78.1.4.1-4R |
| | TRINO-PONTESTURA-CASALE F.S. CON DEV.NI E DIR.NI | | 2_78_78.1.5.1-1 |
| | TRINO-PONTESTURA-CASALE F.S. CON DEV.NI E DIR.NI | | 2_78_78.1.6.1-1 |
| | ACQUI TERME-CASTELLETTO D'ERRO-MONTECHIARO D'ACQUI CON DEV. E DIR. | | 2_92_92.1.1.1-1 |
| | ACQUI TERME-CASTELLETTO D'ERRO-MONTECHIARO D'ACQUI CON DEV. E DIR. | | 2_92_92.1.1.1-1R |
| | ACQUI TERME-CASTELLETTO D'ERRO-MONTECHIARO D'ACQUI CON DEV. E DIR. | | 2_92_92.1.2.1-1 |
| | ACQUI TERME-CASTELLETTO D'ERRO-MONTECHIARO D'ACQUI CON DEV. E DIR. | | 2_92_92.1.2.1-1R |
| | COSTA DI MORBELLO-MORBELLO-ACQUI TERME | | 2_93_93.1.1.1-1 |
| | COSTA DI MORBELLO-MORBELLO-ACQUI TERME | | 2_93_93.1.1.1-1R |
| | VALENZA-BOZZOLE-TICINETO-FRASSINETO-CASALE CON DEV.NI | | 2_95_95.1.1.1-1R |
| | VALENZA-BOZZOLE-TICINETO-FRASSINETO-CASALE CON DEV.NI | | 2_95_95.1.1.1-2 |
| | VALENZA-BOZZOLE-TICINETO-FRASSINETO-CASALE CON DEV.NI | | 2_95_95.1.1.1-4 |
| | VALENZA-BOZZOLE-TICINETO-FRASSINETO-CASALE CON DEV.NI | | 2_95_95.1.2.1-1 |
| | VALENZA-BOZZOLE-TICINETO-FRASSINETO-CASALE CON DEV.NI | | 2_95_95.1.3.1-1R |
| | VALENZA-BOZZOLE-TICINETO-FRASSINETO-CASALE CON DEV.NI | | 2_95_95.1.3.1-2 |
| VALENZA-BOZZOLE-TICINETO-FRASSINETO-CASALE CON DEV.NI | | 2_95_95.1.5.1-1 | |
| VALENZA-BOZZOLE-TICINETO-FRASSINETO-CASALE CON DEV.NI | | 2_95_95.1.6.1-1 | |
| VALENZA-BOZZOLE-TICINETO-FRASSINETO-CASALE CON DEV.NI | | 2_95_95.1.6.1-2 | |
| VALENZA-BOZZOLE-TICINETO-FRASSINETO-CASALE CON DEV.NI | | 2_95_95.1.6.1-5 | |
| VALENZA-BOZZOLE-TICINETO-FRASSINETO-CASALE CON DEV.NI | | 2_95_95.1.6.1-6 | |

PROVINCIA DI ALESSANDRIA

| AREA INTERVENTO | DENOMINAZIONE LINEA | DENOMINAZIONE PERCORSO | ente_linea_perc |
|---|--|------------------------|--------------------|
| 9 | CASALE-BALZOLA CON PROL. A RIVE | | 2_98_98.1.1.1-1 |
| | CASALE-BALZOLA CON PROL. A RIVE | | 2_98_98.1.2.1-1 |
| | MONCALVO-CERESETO-OTTIGLIO-CASALE M.TO CON DIR.NE PER TREVILLE PAESE | | 2_22_22.1.1.1-3 |
| | MONCALVO-CERESETO-OTTIGLIO-CASALE M.TO CON DIR.NE PER TREVILLE PAESE | | 2_22_22.1.2.1-2 |
| | BANDITA-MOLARE-OVADA FS CON DIR.NI | | 2_223_223.1.4.1-1 |
| | BANDITA-MOLARE-OVADA FS CON DIR.NI | | 2_223_223.1.4.1-1R |
| | TRINO-PONTESTURA-CASALE F.S. CON DEV.NI E DIR.NI | | 2_78_78.1.7.1-1 |
| | TRINO-PONTESTURA-CASALE F.S. CON DEV.NI E DIR.NI | | 2_78_78.1.9.1-1R |
| | ACQUI TERME-CASTELLETTO D'ERRO-MONTECHIARO D'ACQUI CON DEV. E DIR. | | 2_92_92.1.3.1-1 |
| | ACQUI T.-CREMOLINO-OVADA P.ZZA XX SETTEMBRE CON DEV. NE E DIR.NE | | 2_124_124.1.5.1-1R |
| | OVADA P.ZA XX SETTEMBRE-GRILLANO-S.LORENZO-GUARDIA-P.ZA XX SETTEMBRE | | 2_380_380.1.1.1-1 |
| | OVADA P.ZA XX SETTEMBRE-GRILLANO-S.LORENZO-GUARDIA-P.ZA XX SETTEMBRE | | 2_380_380.1.2.1-1 |
| | OVADA P.ZA XX SETTEMBRE-GRILLANO-S.LORENZO-GUARDIA-P.ZA XX SETTEMBRE | | 2_380_380.1.3.1-1 |
| | TRINO-PONTESTURA-CASALE F.S. CON DEV.NI E DIR.NI | | 2_78_78.1.3.1-1 |
| | TRINO-PONTESTURA-CASALE F.S. CON DEV.NI E DIR.NI | | 2_78_78.1.3.1-1R |
| | ACQUI T.-MONTALDO B.-OVADA FS CON CON DEV.NI E DIR.NI | | 2_125_125.1.4.1-2 |
| | GAVI-MONTEROTONDO-SERRAVALLE-NOVI | | 2_137_137.1.1.1-1 |
| | GAVI-MONTEROTONDO-SERRAVALLE-NOVI | | 2_137_137.1.1.1-1R |
| | TRAMONTANA-GAVI-SERRAVALLE S.-NOVI L./AUTOSTAZIONE CON DIR. | | 2_141_141.1.3.1-1 |
| | POZZO-ODALENGO PICCOLO-GUAZZOLO-MONCALVO | | 2_203_203.1.1.1-1 |
| | POZZO-ODALENGO PICCOLO-GUAZZOLO-MONCALVO | | 2_203_203.1.1.1-1R |
| | CASALE M.TO-GRAZZANO CON PROL. A MONCALVO CON DIR.NE | | 2_21_21.1.1.1-4 |
| | CASALE M.TO-GRAZZANO CON PROL. A MONCALVO CON DIR.NE | | 2_21_21.1.3.1-2R |
| VARENGO-GABIANO-CANTAVENNA-GABIANO-VILLAMIROGLIO-MONCESTINO-CRESCENTINO | | 2_205_205.1.1.1-1 | |
| VARENGO-GABIANO-CANTAVENNA-GABIANO-VILLAMIROGLIO-MONCESTINO-CRESCENTINO | | 2_205_205.1.1.1-1R | |
| OVADA FS-ROCCAGRIMALDA-PIRIA-SAN GIACOMO-OVADA FS | | 2_123_123.1.1.1-3 | |

PROVINCIA DI ALESSANDRIA

| AREA INTERVENTO | DENOMINAZIONE LINEA | DENOMINAZIONE PERCORSO | ente_linea_perc |
|---|--|------------------------|---------------------|
| 9 | ACQUI T.-CREMOLINO-OVADA P.ZZA XX SETTEMBRE CON DEV. NE E DIR.NE | | 2_124_124.1.1.1-1R |
| | ACQUI T.-CREMOLINO-OVADA P.ZZA XX SETTEMBRE CON DEV. NE E DIR.NE | | 2_124_124.1.1.1-2 |
| | ACQUI T.-CREMOLINO-OVADA P.ZZA XX SETTEMBRE CON DEV. NE E DIR.NE | | 2_124_124.1.1.1-2R |
| | ACQUI T.-CREMOLINO-OVADA P.ZZA XX SETTEMBRE CON DEV. NE E DIR.NE | | 2_124_124.1.2.1-1R |
| | ACQUI T.-MONTALDO B.-OVADA FS CON CON DEV.NI E DIR.NI | | 2_125_125.1.2.1-1 |
| | ACQUI T.-MONTALDO B.-OVADA FS CON CON DEV.NI E DIR.NI | | 2_125_125.1.3.1-1 |
| | ACQUI T.-MONTALDO B.-OVADA FS CON CON DEV.NI E DIR.NI | | 2_125_125.1.4.1-1 |
| | ACQUI T.-MONTALDO B.-OVADA FS CON CON DEV.NI E DIR.NI | | 2_125_125.1.5.1-3 |
| | MONTALDEO-CASTELLETTO-OVADA FS D | | 2_126_126.1.1.1-2R |
| | ALESSANDRIA-NOVI LIGURE-OVADA-ACQUI TERME CON DEV.NI E DIR.NI. | | 2_156_156.1.16.1-1R |
| | ALESSANDRIA-NOVI LIGURE-OVADA-ACQUI TERME CON DEV.NI E DIR.NI. | | 2_156_156.1.16.1-2R |
| | ALESSANDRIA FS-VERCELLI FS CON DIR.NE | | 2_160_160.1.1.1-1R |
| | ALESSANDRIA F.S.-SALE-CASTELNUOVO S.-VOGHERA | | 2_170_170.1.4.1-1 |
| | ALESSANDRIA F.S.-SALE-CASTELNUOVO S.-VOGHERA | | 2_170_170.1.4.1-1R |
| | CASALE M.TO-GRAZZANO CON PROL. A MONCALVO CON DIR.NE | | 2_21_21.1.3.1-1 |
| | MONTALDEO-MORNESE-TAGLIOLO-OVADA FS. CON DEV.NI E DIR. | | 2_222_222.1.11.1-2 |
| | MONTALDEO-MORNESE-TAGLIOLO-OVADA FS. CON DEV.NI E DIR. | | 2_222_222.1.11.1-2R |
| | MONTALDEO-MORNESE-TAGLIOLO-OVADA FS. CON DEV.NI E DIR. | | 2_222_222.1.2.1-2R |
| | MONTALDEO-MORNESE-TAGLIOLO-OVADA FS. CON DEV.NI E DIR. | | 2_222_222.1.3.1-1 |
| | MONTALDEO-MORNESE-TAGLIOLO-OVADA FS. CON DEV.NI E DIR. | | 2_222_222.1.8.1-1 |
| BANDITA-MOLARE-OVADA FS CON DIR.NI | | 2_223_223.1.5.1-1 | |
| CALDIROLA-TORTONA-AUTOSTAZIONE-ALESSANDRIA FS CON DEV.NI E DIR.NI | | 2_269_269.1.2.1-1R | |
| CALDIROLA-TORTONA-AUTOSTAZIONE-ALESSANDRIA FS CON DEV.NI E DIR.NI | | 2_269_269.1.6.1-2R | |
| CALDIROLA-TORTONA-AUTOSTAZIONE-ALESSANDRIA FS CON DEV.NI E DIR.NI | | 2_269_269.1.7.1-1 | |
| CALDIROLA-TORTONA-AUTOSTAZIONE-ALESSANDRIA FS CON DEV.NI E DIR.NI | | 2_269_269.1.7.1-1R | |
| CABELLA L.-BORGHETTO B.-ARQUATA S.-NOVI L. CON DIR.NI | | 2_276_276.1.2.1-1 | |

PROVINCIA DI ALESSANDRIA

| AREA INTERVENTO | DENOMINAZIONE LINEA | DENOMINAZIONE PERCORSO | ente_linea_perc |
|-----------------|---|------------------------|--------------------|
| 9 | CABELLA L.-BORGHETTO B.-ARQUATA S.-NOVI L. CON DIR.NI | | 2_276_276.1.2.1-1R |
| | CABELLA L.-BORGHETTO B.-ARQUATA S.-NOVI L. CON DIR.NI | | 2_276_276.1.3.1-1R |
| | CABELLA L.-BORGHETTO B.-ARQUATA S.-NOVI L. CON DIR.NI | | 2_276_276.1.4.1-1 |
| | ACQUI-ALESSANDRIA FS CON DEV.NI E DIR.NI | | 2_32_32.1.8.1-3 |
| | ACQUI TERME-CIMITERO | | 2_372_372.1.1.1-1 |
| | ACQUI TERME-CIMITERO | | 2_372_372.1.1.1-1R |
| | ACQUI TERME FS.- REGIONE BAGNI | | 2_374_374.1.1.1-1 |
| | ACQUI TERME FS.- REGIONE BAGNI | | 2_374_374.1.1.1-1R |
| | ACQUI TERME FS.- REGIONE BAGNI | | 2_374_374.1.1.1-2 |
| | CASALE M.TO-VALLECERRINA-TORINO CON DEV.NI | | 2_6_6.1.5.1-6 |
| | CABELLA L.-BORGHETTO B.-ARQUATA S.-NOVI L. CON DIR.NI | | 2_76_76.1.1.1-1 |
| | CABELLA L.-BORGHETTO B.-ARQUATA S.-NOVI L. CON DIR.NI | | 2_76_76.1.1.1-10 |
| | CABELLA L.-BORGHETTO B.-ARQUATA S.-NOVI L. CON DIR.NI | | 2_76_76.1.1.1-5R |
| | CABELLA L.-BORGHETTO B.-ARQUATA S.-NOVI L. CON DIR.NI | | 2_76_76.1.1.1-6R |
| | CABELLA L.-BORGHETTO B.-ARQUATA S.-NOVI L. CON DIR.NI | | 2_76_76.1.1.1-8 |
| | CABELLA L.-BORGHETTO B.-ARQUATA S.-NOVI L. CON DIR.NI | | 2_76_76.1.1.1-8R |
| | TRINO-PONTESTURA-CASALE F.S. CON DEV.NI E DIR.NI | | 2_78_78.1.4.1-3 |
| | VALENZA-BOZZOLE-TICINETO-FRASSINETO-CASALE CON DEV.NI | | 2_95_95.1.3.1-3R |
| | CABELLA L.-BORGHETTO B.-ARQUATA S.-NOVI L. CON DIR.NI | | 2_276_276.1.5.1-1 |
| | CABELLA L.-BORGHETTO B.-ARQUATA S.-NOVI L. CON DIR.NI | | 2_276_276.1.5.1-1R |
| | CABELLA L.-BORGHETTO B.-ARQUATA S.-NOVI L. CON DIR.NI | | 2_276_276.1.7.1-1 |
| | CABELLA L.-BORGHETTO B.-ARQUATA S.-NOVI L. CON DIR.NI | | 2_276_276.1.9.1-1 |
| | CABELLA L.-BORGHETTO B.-ARQUATA S.-NOVI L. CON DIR.NI | | 2_276_276.1.9.1-1R |
| | VALENZA-BOZZOLE-TICINETO-FRASSINETO-CASALE CON DEV.NI | | 2_95_95.1.1.1-3R |
| | CABELLA L.-BORGHETTO B.-ARQUATA S.-NOVI L. CON DIR.NI | | 2_276_276.1.3.1-1 |
| | TRINO-PONTESTURA-CASALE F.S. CON DEV.NI E DIR.NI | | 2_78_78.1.6.1-3R |
| | CABELLA L.-BORGHETTO B.-ARQUATA S.-NOVI L. CON DIR.NI | | 2_276_276.1.6.1-1 |
| | CABELLA L.-BORGHETTO B.-ARQUATA S.-NOVI L. CON DIR.NI | | 2_276_276.1.6.1-1R |

PROVINCIA DI ASTI

| AREA INTERVENTO | DENOMINAZIONE LINEA | DENOMINAZIONE PERCORSO | ente_linea_perc |
|----------------------------|--|--|-----------------|
| 2_3 | ACQUI T.-ASTI | ACQUI T.-ASTI- | 3_80_1 |
| | ACQUI T.-ASTI | ASTI -VIGLIANO-AGLIANO-NIZZA | 3_80_2 |
| | TORINO-VILLANOVA-DUSINO-FERRERE-ASTI | VILLANOVA-DUSINO-FERRERE-CANTARANA-ASTI | 3_45_1 |
| | TORINO-VILLANOVA-DUSINO-FERRERE-ASTI | VILLANOVA FS-VILLAFRANCA-ASTI FS | 3_45_13 |
| | ALBA-VILLANOVA-TORINO CON DIRAM. | VILLANOVA-DUSINO-VALFENERA-FERRERE-SAN VINCENZO | 3_47_8 |
| | ASTI-GOVONE-ALBA DEV E DIRAM. | ASTI-REVIGLIASCO-CELLE-S.MARTINO-GOVONE-ALBA | 3_49_19 |
| | ASTI-GOVONE-ALBA DEV E DIRAM. | ASTI-ISOLA-MOTTA-CANOVE BV.-ALBA | 3_49_7 |
| | ASTI-GOVONE-ALBA DEV E DIRAM. | ALBA-CASTAGNITO BV.-GOVONE-REVIGLIASCO-ASTI FS. | 3_49_8 |
| | ASTI-GOVONE-ALBA DEV E DIRAM. | ASTI-REVIGLIASCO-CELLE-GOVONE-MAGLIANO A.-ALBA | 3_49_20 |
| | ASTI-CINAGLIO-VILLANOVA CON DEV. | ASTI FS-CINAGLIO-MONTAFIA-S.PAULO S.-VILLANOVA F.S | 3_50_3 |
| | ASTI-CINAGLIO-VILLANOVA CON DEV. | ASTI-CHIUSANO-CINAGLIO-SOGLIO-CORTAZZONE BIVIO | 3_50_4 |
| | VILLANOVA-MONTAFIA-VIALE-MONALE-ASTI FS | VILLANOVA-MONTAFIA-MONALE-ASTI F.S. | 3_51_2 |
| | VILLANOVA-MONTAFIA-VIALE-MONALE-ASTI FS | ASTI-BALDICHIERI-MONALE-MARETTO-ROATTO | 3_51_4 |
| | CASTELNUOVO DON BOSCO-ASTI F.S. | MONTECHIARO CTR.-COSSOMBRATO-SERRAVALLE-ASTI F.S. | 3_151_1 |
| | CASTELNUOVO D.B.-ASTI | COLLE D.B.-SERRA-PIEA BV.-MONTECHIARO F.S-ASTI FS. | 3_34_20 |
| | CASTELNUOVO D.B.-ASTI | MONTECHIARO-VILLA S.S.-CHIUSANO BV.-ASTI. | 3_34_13 |
| | ASTI-VIGLIANO FS-MONTEGROSSO-AGLIANO-MOASCA-S. MARZANO-NIZZA M.TO (IST. SCOLASTCI) CON DIR. E DEV. | NIZZA-CALAMANDRANA-S.MARZ.O-CASTELN.C-AGLIANO-VIG. | 3_95_8 |
| | CANELLI - SAVONA | CORTEMILIA-TORRE BORMIDA-SAVONA | 3_103_4 |
| | NIZZA-CASTEL B.-ROCCHETTA P.-NIZZA CON DIR. | NIZZA-CASTEL ROCCHERO- MONTABONE-ROCCHET. P-NIZZA | 3_159_1 |
| | NIZZA-MOMBARUZZO-INCISA-NIZZA | NIZZA-FONTANILE-CASTELLETTO M.-MARANZANA-NIZZA | 3_158_1 |
| SCOLASTICA DI MOMBERCCELLI | SCUOLE MEDIE-CORTIGLIONE-QUATTORDIO-FELIZZANO | 3_74_9 | |

PROVINCIA DI ASTI

| AREA INTERVENTO | DENOMINAZIONE LINEA | DENOMINAZIONE PERCORSO | ente_linea_perc |
|-------------------------------|--|--|-----------------|
| 5 | VIGNALE M.TO - ALTAVILLA - FELIZZANO | VIGNALE-ALTAVILLA M.TO-QUATTORDIO-FELIZZANO | 3_83_2 |
| | VIGNALE M.TO - ALTAVILLA - FELIZZANO | VIGNALE-ALTAVILLA-MONTEMAGNOI-QUATTORDIO-FELIZZANO | 3_83_1 |
| | ROCCHETTA-QUATTORDIO CON DIRAM. | ROCCHETTA T.-CERRO T.-QUATT. STAB.-FELIZZANO STAB. | 3_71_1 |
| | MOMBERCELLI-QUATTORDIO STAB.TI | MOMBERCELLI-FELIZZANO STAB.TI-QUATTORDIO-STAB.TI | 3_73_1 |
| | MOMBERCELLI-VINCHIO-NIZZA M.TO | MOMBERCELLI-VINCHIO-VAGLIO SERRA-NIZZA M.TO | 3_21_1 |
| | MOMBERCELLI-VINCHIO-NIZZA M.TO | VINCHIO-VAGLIO SERRA-NIZZA .TO | 3_21_2 |
| | CASTEL BOGLIONE-ACQUI T. | CASTELBOGLIONE-FONTANILE-ACQUI TERME F.S. | 3_81_3 |
| | ALTAVILLA-MONCALVO-ASTI con dir. CASALE | ASTI-CASTELL'ALFERO-ASTI | 3_31_2 |
| | ALTAVILLA-GRANA-ASTI E DEV | ASTI F.S-VALENZANI VIA CALCINI | 3_30_18 |
| | ALTAVILLA-GRANA-ASTI E DEV | ASTI-CORNAPO'-MIGLIANDOLO-VALENZANI-ASTI | 3_30_16 |
| 7 | ALTAVILLA-GRANA-ASTI E DEV | ASTI-PORTACOMARO-MIGLIANDOLO-ASTI | 3_30_7 |
| | ALTAVILLA-GRANA-ASTI E DEV | ASTI HOTEL SALERA-ASTI F.S.-SCURZOLENCO-ASTI F.S. | 3_30_10 |
| | ASTI-QUATTORDIO-FELIZZANO | ASTI-QUATTORDIO-FELIZZANO | 3_84_2 |
| | TORINO-VILLANOVA-DUSINO-FERRERE-ASTI | COLLE DB-CASTELNUOVO DB-BUTTIGLIERA-VILLANOVA FS | 3_45_16 |
| | BIANCHI-VILLANOVA-DUSINO-CHIERI | VILLANOVA FS- VALDICHIESA - CHIERI P.ZZA S.PELLICO | 3_46_3 |
| | ALBA-VILLANOVA-TORINO CON DIRAM. | VILLANOVA FS - VILLANOVA - POIRINO | 3_47_3 |
| | ALBA-VILLANOVA-TORINO CON DIRAM. | POIRINO-FRAZ. FAVARI-FRAZ. AVATANEI-POIRINO | 3_47_4 |
| | ALBA-VILLANOVA-TORINO CON DIRAM. | VILLANOVA PAESE-VILLANOVA FS. | 3_47_7 |
| | ASTI-GOVONE-ALBA DEV E DIRAM. | AT FS-VARIGLIE-ANTIGNANO-CELLE E.-REVIGLIASCO-ATFS | 3_49_14 |
| | VILLANOVA-DUSINO-FERRERE-ASTI CON DIRAMAZIONI | ASTI F.S.- BALDICHIERI PAESE | 3_153_1 |
| VILLANOVA F.S.-VALFENERA DEV. | VILLANOVA F.S-VILLANOVA CTR.-VALFENERA PAESE | 3_154_1 | |
| VILLANOVA F.S.-VALFENERA DEV. | VILLANOVA F.S-S.PAOLO S.-CELLARENGO-VILLANOVA F.S. | 3_154_2 | |

PROVINCIA DI ASTI

| AREA INTERVENTO | DENOMINAZIONE LINEA | DENOMINAZIONE PERCORSO | ente_linea_perc |
|--------------------------------------|---|--|-----------------|
| 7 | ASTI-CALOSSO CON DEVIAZIONI E DIRAMAZIONI | COSTIGLIOLE-BIONZO-CALOSSO-CEIROLE-CANELLI | 3_64_6 |
| | NIZZA MON.TO-CASTELNUOVO C.-SAN MARZANO O.-NIZZA MON.TO | NIZZA MONF.TO-CASTELNUOVO C.-S. MARZANO O.-NIZZA | 3_162_1 |
| | MASIO-ASTI F.S. | MASIO-BV. CORTIGLIONE-ROCCHETTA T.-CERRO T.-ASTI | 3_58_1 |
| | VINCHIO-MOMBERCELLI | VINCHIO-MOMBERCELLI | 3_107_1 |
| | SCOLASTICA DI MOMBERCELLI | MOMBERCELLI PIANA-BV.BELVEGLIO-RONCHI-SC.EL.E MED. | 3_74_1 |
| | SCOLASTICA DI MOMBERCELLI | MOMBERCELLI PIANA-ROETO-LAIOLI-SC. ELEM. E MEDIE | 3_74_2 |
| | SCOLASTICA DI MOMBERCELLI | MOMBERCELLI PIANA-FRETO-BV.BELVEGLIO-RONCHI-TOCCO | 3_74_5 |
| | SCOLASTICA DI MOMBERCELLI | SC. MEDIE-FRETO-LAIOLI-VARIALA-RONCHI-CASA MARTIN. | 3_74_6 |
| | MOMBERCELLI-BELVEGLIO-NIZZA | MOMBERCELLI-BELVEGLIO-INCISA S.-NIZZA M.TO | 3_22_1 |
| | ALTAVILLA-MONCALVO-ASTI con dir. CASALE | ALTAVILLA-CASORZO-GRAZZANO-MONCALVO-CALLIANO-ASTI | 3_31_1 |
| ALTAVILLA-GRANA-ASTI E DEV | ALTAVILLA-GRANA-SCURZOLENCO-PORTACOMARO-ASTI FS. | 3_30_2 | |
| ALTAVILLA-GRANA-ASTI E DEV | ALTAVILLA-MONTEMAGNO-CASTAGNOLE-VALENZANI-ASTIFS. | 3_30_1 | |
| TORINO-VILLANOVA-DUSINO-FERRERE-ASTI | VILLANOVA DIERRE-DUSINO-VILAFRANCA-ASTI F.S. | 3_45_7 | |
| BIANCHI-VILLANOVA-DUSINO-CHIERI | BIANCHI-VILLANOVA-DUSINO-CHIERI | 3_46_1 | |
| 9 | ASTI-GOVONE-ALBA DEV E DIRAM. | ASTI FS-REVIGLIASCO-ANTIGNANO-GOVONE-ALBA | 3_49_1 |
| | CASTELNUOVO D.B.-ASTI | ASTI-COSSOMBRATO-VILLA S.S-GALLARETO-CASTELNUOVO D | 3_34_12 |
| | CASTELNUOVO D.B.-ASTI | CASTELNUOVO D.B.-GALLARETO-MONTECHIARO-VILLA-ASTI | 3_34_2 |
| | ASTI-MONTALDO S. CON PROL. A MONTEGROSSO SM. | ASTI-MONTALDO SCARAMPI CON PROL. A MONTEGROSSO SM. | 3_60_1 |
| | ASTI-VIGLIANO FS-MONTEGROSSO-AGLIANO-MOASCA-S. MARZANO-NIZZA M.TO (IST. SCOLASTICI) CON DIR. E DEV. | ASTI-VIGLIANO F.S.-AGLIANO-NIZZA-BRUNO-NIZZA-ASTI | 3_95_5 |
| | ASTI-CALOSSO CON DEVIAZIONI E DIRAMAZIONI | CALOSSO-BIONZO-COSTIGLIOLE-ISOLA-ASTI FS. | 3_64_2 |
| | CANALE-ASTI | S.DAMIANO- GORZANO-CISTERNA | 3_27_2 |
| | CANALE-ASTI | S.DAMIANO-LEBRETTO-GORZANO-CISTERNA | 3_27_4 |

PROVINCIA DI ASTI

| AREA INTERVENTO | DENOMINAZIONE LINEA | DENOMINAZIONE PERCORSO | ente_linea_perc |
|-----------------|----------------------------|--|-----------------|
| 9 | CANALE-ASTI | CISTERNA-S. DAMIANO | 3_27_3 |
| | CASTELNUOVO D.B.-ASTI | CASTELNUOVO D.B.-GALLARETO-PIEA-MONTECCHIARO-VILLA S.C.-AT | 3_34_3 |
| | ALTAVILLA-GRANA-ASTI E DEV | ALTAVILLA-CASTAGNOLE-CORNAPO'-ASTI | 3_30_6 |
| | ALTAVILLA-GRANA-ASTI E DEV | ASTI-VALENZANI-MIGLIANDOLO ASTI F.S. | 3_30_19 |

PROVINCIA DI BIELLA

| AREA INTERVENTO | DENOMINAZIONE LINEA | DENOMINAZIONE PERCORSO | ente_linea_perc |
|------------------------------------|--|---|-----------------|
| 2_3 | PETTINENGO-CALLABIANA-CAMANDONA-VEGLIO-VALLE MOSSO | Callabiana - Camandona - Mosso - Crocemosso - Vallemosso | 4_124_3 |
| | PETTINENGO-CALLABIANA-CAMANDONA-VEGLIO-VALLE MOSSO | Vallemosso - Crocemosso - Mosso - Camandona - Callabiana | 4_124_103 |
| | BIELLA-COSSATO-TRIVERO-PRAY | Quaregna - Cossato - Strona - Mezzana - Trivero | 4_125_2 |
| | BIELLA-COSSATO-TRIVERO-PRAY | Biella FS - Cossato - Strona - Mezzana - Pray | 4_125_3 |
| | BIELLA-COSSATO-TRIVERO-PRAY | Cossato FS - Strona - Mezzana - Trivero | 4_125_4 |
| | BIELLA-COSSATO-TRIVERO-PRAY | Trivero - Mezzana - Strona - Cossato - Quaregna | 4_125_102 |
| | BIELLA-COSSATO-TRIVERO-PRAY | Trivero - Mezzana - Strona - Cossato FS | 4_125_104 |
| | BIELLA-COSSATO-TRIVERO-PRAY | Trivero - Mezzana - Casapinta - Strona - Lessona - Cossato FS | 4_125_109 |
| | BIELLA-COSSATO-TRIVERO-PRAY | Trivero - Mezzana - Strona - Lessona Ratina - Cossato FS | 4_125_110 |
| | BIELLA-PETTINENGO-MOSSO-TRIVERO-COGGIOLA-PRAY | Biella FS - Pettinengo - Mosso - Trivero - Pray | 4_127_4 |
| | BIELLA-COSSATO-BURONZO | Biella Scuole - Cossato - Buronzo | 4_158_4 |
| | MEZZANA-VALLEMOSSO-MOSSO | Mezzana - Masserano - Lessona - Vallemosso | 4_194_2 |
| | MEZZANA-VALLEMOSSO-MOSSO | Mosso - Vallemosso - Strona - Lessona - Masserano - Mezzana | 4_194_101 |
| | MEZZANA-VALLEMOSSO-MOSSO | Vallemosso - Lessona - Masserano - Mezzana | 4_194_102 |
| | BIELLA-TRIVERO (Ist.Alberghiero) | Caulera - Biella | 4_214_112 |
| | BIELLA-VALDENGO-BIOGLIO-VALLEMOSSO-CAMANDONA | Biella - Vigliano - Valdengo - Bioglio - Vallemosso - Camandona | 4_215_1 |
| | BIELLA-VALDENGO-BIOGLIO-VALLEMOSSO-CAMANDONA | Camandona - Vallemosso - Bioglio - Valdengo - Vigliano - Biella | 4_215_101 |
| | BIELLA-VALDENGO-BIOGLIO-VALLEMOSSO-CAMANDONA | Camandona - Vallemosso - Bioglio Alcinengo - Valdengo - Vigliano - Biella | 4_215_102 |
| | BIELLA-COSSATO-MASSERANO-GATTINARA | Cossato - Masserano - Gattinara | 4_218_2 |
| | BIELLA-COSSATO-MASSERANO-GATTINARA | Biella - Cossato - Curino - Roasio - Crevacuore - Pray | 4_218_12 |
| BIELLA-COSSATO-MASSERANO-GATTINARA | Romagnano - Gattinara - Masserano - Cossato - Biella | 4_218_101 | |
| LESSONA-VIGLIANO-VERRONE (FIAT) | Lessona - Cossato - Chiavazza - Candelo - Verrone FIAT | 4_239_1 | |

PROVINCIA DI BIELLA

| AREA INTERVENTO | DENOMINAZIONE LINEA | DENOMINAZIONE PERCORSO | ente_linea_perc |
|----------------------------------|--|--|-----------------|
| 2_3 | LESSONA-VIGLIANO-VERRONE (FIAT) | Lessona - Cossato - Vigliano - Candelo - Verrone FIAT | 4_239_5 |
| | LESSONA-VIGLIANO-VERRONE (FIAT) | Verrone FIAT - Candelo - Vigliano - Cossato - Lessona | 4_239_102 |
| | LESSONA-VIGLIANO-VERRONE (FIAT) | Verrone FIAT - Candelo - Chiavazza - Cossato - Lessona | 4_239_104 |
| | OCCHIEPPO-BIELLA-VERRONE (FIAT) | Sordevolo - Biella - Ponderano - Verrone FIAT | 4_241_1 |
| | OCCHIEPPO-BIELLA-VERRONE (FIAT) | Verrone FIAT - Ponderano - Biella - Sordevolo | 4_241_301 |
| 7 | VALLEMOSSO-TRIVERO-PRAY | Centro Zegna - Vill. Res - Bulliana - Fila - Ronco - Centro Zegna | 4_123_4 |
| | VALLEMOSSO-TRIVERO-PRAY | Centro Zegna - Pray | 4_123_5 |
| | VALLEMOSSO-TRIVERO-PRAY | Centro Zegna - Ronco - Fila - Bulliana - Vill. Res. - Centro Zegna | 4_123_104 |
| | VALLEMOSSO-TRIVERO-PRAY | Pray - Centro Zegna | 4_123_105 |
| | PETTINENGO-CALLABIANA-CAMANDONA-VEGLIO-VALLE MOSSO | Pettinengo - Camandona - Vallemosso | 4_124_1 |
| | PETTINENGO-CALLABIANA-CAMANDONA-VEGLIO-VALLE MOSSO | Callabiana - Vallemosso | 4_124_2 |
| | PETTINENGO-CALLABIANA-CAMANDONA-VEGLIO-VALLE MOSSO | Vallemosso - Camadona - Pettinengo | 4_124_101 |
| | BIOGLIO-PETTINENGO | Bioglio - S.Francesco - Pettinengo | 4_126_1 |
| | BIELLA-PIEDICAVALLO | Biella - Tollegno - Andorno - Piedicavallo | 4_141_6 |
| | BIELLA-PIEDICAVALLO | Piedicavallo - Andorno - Tollegno - Biella | 4_141_104 |
| | BIELLA-POLLONE-SORDEVOLO | Biella - Pollone Piacenza - Sordevolo | 4_143_1 |
| | BIELLA-POLLONE-SORDEVOLO | Sordevolo - Pollone Piacenza - Biella | 4_143_104 |
| | BIELLA-OCCHIEPPO-SORDEVOLO | Biella - Occhieppo Sup. - Sordevolo | 4_144_1 |
| | BIELLA-OCCHIEPPO-SORDEVOLO | Sordevolo - Occhieppo Sup. - Biella | 4_144_101 |
| | BIELLA-MONGRANDO-ZUBIENA-MAGNANO | Biella - Camburzano - Mongrando - Bornasco - Vermogno | 4_145_1 |
| BIELLA-MONGRANDO-ZUBIENA-MAGNANO | Biella - Camburzano - Mongrando Ruta - Magnano | 4_145_5 | |
| BIELLA-MONGRANDO-ZUBIENA-MAGNANO | Biella - Camburzano - Mongrando - Vermogno | 4_145_17 | |

PROVINCIA DI BIELLA

| AREA INTERVENTO | DENOMINAZIONE LINEA | DENOMINAZIONE PERCORSO | ente_linea_perc |
|-----------------------|---|---|-----------------|
| 7 | BIELLA-MONGRANDO-ZUBIENA-MAGNANO | Vermogno - Bornasco - Mongrando - Camburzano - Biella | 4_145_101 |
| | BIELLA-MONGRANDO-ZUBIENA-MAGNANO | Vermogno - Mongrando - Camburzano - Biella | 4_145_103 |
| | BIELLA-MONGRANDO-ZUBIENA-MAGNANO | Vermogno - Ruta - Mongrando - Camburzano - Biella | 4_145_104 |
| | BIELLA-MONGRANDO-ZUBIENA-MAGNANO | Magnano - Mongrando - Camburzano - Biella FS | 4_145_107 |
| | BIELLA-MONGRANDO-ZUBIENA-MAGNANO | Magnano - Mongrando - Camburzano - Biella | 4_145_109 |
| | BIELLA-MONGRANDO-ZUBIENA-MAGNANO | Vermogno - Bornasco - Ruta - Mongrando - Camburzano - Biella FS | 4_145_110 |
| | BIELLA-MONGRANDO-ZUBIENA-MAGNANO | Magnano - Mongrando - Camburzano - Biella FS | 4_145_119 |
| | BIELLA-MONGRANDO-ZUBIENA-MAGNANO | Magnano - Mongrando - Camburzano - Biella | 4_145_120 |
| | BIELLA-MONGRANDO-ZUBIENA-MAGNANO | Vermogno - Bornasco - Mongrando - Camburzano - Biella | 4_145_123 |
| | BIELLA-MONGRANDO-ZUBIENA-MAGNANO | Vermogno - Bornasco - Mongrando - Camburzano - Biella | 4_145_124 |
| | BIELLA-MONGRANDO-ZUBIENA-MAGNANO | Biella - Camburzano - Mongrando - Bornasco - Vermogno | 4_145_201 |
| | BIELLA-MONGRANDO-ZUBIENA-MAGNANO | Biella - Camburzano - Mongrando - Vermogno - Magnano | 4_145_402 |
| | BIELLA-GRAGLIA-DONATO | Biella FS - Graglia - Netro - Donato Lace | 4_146_1 |
| | BIELLA-GRAGLIA-DONATO | Biella FS - Graglia - Netro - Donato Lace | 4_146_3 |
| | BIELLA-GRAGLIA-DONATO | Biella FS - Sordevolo - Graglia - Netro - Donato Lace | 4_146_4 |
| | BIELLA-GRAGLIA-DONATO | Donato Lace - Mongrando | 4_146_8 |
| | BIELLA-GRAGLIA-DONATO | Donato Lace - Netro - Graglia - Biella FS | 4_146_101 |
| | BIELLA-GRAGLIA-DONATO | Donato Lace - Netro - Graglia - Biella FS | 4_146_103 |
| | BIELLA-GRAGLIA-DONATO | Mongrando - Donato Lace | 4_146_108 |
| | BIELLA-GRAGLIA-DONATO | Graglia Santuario - Biella FS | 4_146_109 |
| BIELLA-GRAGLIA-DONATO | Biella FS - Graglia - Netro - Donato Lace | 4_146_201 | |
| BIELLA-GRAGLIA-DONATO | Biella FS - Graglia - Netro - Donato Lace | 4_146_203 | |

PROVINCIA DI BIELLA

| AREA INTERVENTO | DENOMINAZIONE LINEA | DENOMINAZIONE PERCORSO | ente_linea_perc |
|------------------|-------------------------------------|--|-----------------|
| 7 | BIELLA-IVREA | Biella FS - Mongrando - Magnano - Ivrea | 4_147_1 |
| | BIELLA-SALUSSOLA-CAVAGLIA'-VIVERONE | Biella - Cavagliù - Roppolo - Anasco | 4_148_3 |
| | BIELLA-SALUSSOLA-CAVAGLIA'-VIVERONE | Anasco - Viverone - Cavagliù - Dorzano - Biella | 4_148_102 |
| | BIELLA-SALUSSOLA-CAVAGLIA'-VIVERONE | Cavagliù - Biella | 4_148_112 |
| | BIELLA-TERNENGO | Biella - Ronco - Ternengo | 4_150_1 |
| | VEGLIO-VALLE S.NICOLAO-COSSATO | Veglio - Bioglio - Cossato | 4_152_1 |
| | VEGLIO-VALLE S.NICOLAO-COSSATO | Cossato - Bioglio - Veglio | 4_152_101 |
| | VALLEMOSSO-COSSATO-MOTTALCIATA | Vallemosso - Lessona - Cossato | 4_157_1 |
| | VALLEMOSSO-COSSATO-MOTTALCIATA | Cossato - Lessona - Vallemosso | 4_157_101 |
| | BIELLA-COSSATO-BURONZO | Cossato FS - Buronzo | 4_158_1 |
| | BIELLA-COSSATO-BURONZO | Buronzo - Cossato FS | 4_158_101 |
| | BIELLA-CERRIONE-ZIMONE | Biella - Sandigliano - Vergnasco - Cerrione | 4_172_1 |
| | BIELLA-CERRIONE-ZIMONE | Biella - Sandigliano - Borriana - Vergnasco | 4_172_2 |
| | BIELLA-CERRIONE-ZIMONE | Biella - Sandigliano - Borriana - Cerrione - Zimone - Piverone | 4_172_3 |
| | BIELLA-CERRIONE-ZIMONE | Biella - Sandigliano - Borriana - Cerrione - Zimone - Piverone | 4_172_8 |
| | BIELLA-CERRIONE-ZIMONE | Cerrione - Vergnasco - Sandigliano - Biella | 4_172_101 |
| | BIELLA-CERRIONE-ZIMONE | Vergnasco - Borriana - Sandigliano - Biella | 4_172_102 |
| | BIELLA-CERRIONE-ZIMONE | Zimone - Cerrione - Borriana - Sandigliano - Biella | 4_172_103 |
| | BIELLA-CERRIONE-ZIMONE | Piverone - Zimone - Cerrione - Sandigliano - Biella | 4_172_106 |
| | BIELLA- PRALUNGO | Biella - Tollegno - Pralungo - S.Eurosia | 4_185_2 |
| | BIELLA- PRALUNGO | Biella - Pralungo - Valle - S.Eurosia | 4_185_4 |
| BIELLA- PRALUNGO | S.Eurosia - Pralungo - Biella | 4_185_101 | |

PROVINCIA DI BIELLA

| AREA INTERVENTO | DENOMINAZIONE LINEA | DENOMINAZIONE PERCORSO | ente_linea_perc |
|------------------------------|--|---|-----------------|
| 7 | BIELLA- PRALUNGO | S.Eurosia - Pralungo - Tollegno - Biella | 4_185_102 |
| | BIELLA- PRALUNGO | S.Eurosia - Valle - Pralungo - Tollegno - Biella | 4_185_103 |
| | BORRIANA-PONDERANO-BIELLA-CANDELO-VERRONE | Cerrione - Borriana - Ponderano - Biella - Candelo - Verrone | 4_189_1 |
| | BORRIANA-PONDERANO-BIELLA-CANDELO-VERRONE | Cerrione - Borriana - Ponderano - Biella - Candelo - Verrone | 4_189_7 |
| | BORRIANA-PONDERANO-BIELLA-CANDELO-VERRONE | Verrone - Candelo - Biella - Ponderano - Borriana - Cerrione | 4_189_103 |
| | BORRIANA-PONDERANO-BIELLA-CANDELO-VERRONE | Verrone - Candelo - Biella - Ponderano - Borriana - Cerrione | 4_189_106 |
| | BORRIANA-PONDERANO-BIELLA-CANDELO-VERRONE | Cerrione - Borriana - Ponderano - Biella - Candelo - Verrone | 4_189_203 |
| | BORRIANA-PONDERANO-BIELLA-CANDELO-VERRONE | Borriana - Ponderano - Biella - Candelo | 4_189_208 |
| | BORRIANA-PONDERANO-BIELLA-CANDELO-VERRONE | Borriana - Ponderano - Biella - Candelo | 4_189_211 |
| | BORRIANA-PONDERANO-BIELLA-CANDELO-VERRONE | Verrone - Candelo - Biella - Ponderano - Borriana - Cerrione | 4_189_303 |
| | BIELLA-VALDENGO-BIOGLIO-VALLEMOSSO-CAMANDONA | Bioglio - Valle S.Nicolao - Vallemosso | 4_215_8 |
| | BIELLA-VALDENGO-BIOGLIO-VALLEMOSSO-CAMANDONA | Biella - Vigliano | 4_215_10 |
| | BIELLA-VALDENGO-BIOGLIO-VALLEMOSSO-CAMANDONA | Biella - Vigliano - Valdengo - Bioglio - Valle S.Nicolao | 4_215_14 |
| | BIELLA-VALDENGO-BIOGLIO-VALLEMOSSO-CAMANDONA | - | 4_215_15 |
| | BIELLA-VALDENGO-BIOGLIO-VALLEMOSSO-CAMANDONA | Valdengo - Vigliano - Biella | 4_215_103 |
| | BIELLA-VALDENGO-BIOGLIO-VALLEMOSSO-CAMANDONA | Valle S.Nicolao - Valdengo - Vigliano - Biella | 4_215_104 |
| | BIELLA-TAVIGLIANO-CALLABIANA | Biella - Tollegno - Andorno - Tavigliano - Camandona - Veglio | 4_216_14 |
| | BIELLA-TAVIGLIANO-CALLABIANA | Biella FS - Tollegno - Andorno - Tavigliano | 4_216_15 |
| | BIELLA-TAVIGLIANO-CALLABIANA | Biella - Tollegno - Andorno - Camandona - Veglio | 4_216_18 |
| | BIELLA-TAVIGLIANO-CALLABIANA | Tavigliano - Andorno - Tollegno - Biella | 4_216_101 |
| BIELLA-TAVIGLIANO-CALLABIANA | Tavigliano - Sagliano - Andorno - Tollegno - Biella | 4_216_102 | |
| BIELLA-TAVIGLIANO-CALLABIANA | Tavigliano - Sagliano - Andorno - Tollegno - Biella FS | 4_216_108 | |

PROVINCIA DI BIELLA

| AREA INTERVENTO | DENOMINAZIONE LINEA | DENOMINAZIONE PERCORSO | ente_linea_perc |
|-----------------|---|---|-----------------|
| 7 | BIELLA-TAVIGLIANO-CALLABIANA | Sagliano - Andorno - Tollegno - Biella | 4_216_113 |
| | BIELLA-COSSATO-VALLEMOSSO-TRIVERO | Biella Via Donato - MOVICentro | 4_217_21 |
| | BIELLA-COSSATO-VALLEMOSSO-TRIVERO | Mosso - Crocemosso - Vallemosso - Cossato - Candelo - Biella FS | 4_217_104 |
| | BIELLA-COSSATO-MASSERANO-GATTINARA | Biella - Cossato - Masserano - Romagnano | 4_218_6 |
| | OCCHIEPPO-BIELLA-VERRONE (FIAT) | Verrone FIAT - Ponderano - Biella - Sordevolo | 4_241_101 |
| | BIELLA-COSSATO-TRIVERO-PRAY | Biella FS - Cossato - Strona - Mezzana - Trivero - Pray | 4_125_7 |
| | BIELLA-COSSATO-TRIVERO-PRAY | Pray - Trivero - Mezzana - Strona - Cossato - Biella | 4_125_107 |
| | BIELLA-PETTINENGO-MOSSO-TRIVERO-COGGIOLA-PRAY | Biella FS - Vaglio Pettinengo - Mosso - Trivero - Pray | 4_127_2 |
| | BIELLA-PETTINENGO-MOSSO-TRIVERO-COGGIOLA-PRAY | Crevacuore - Trivero - Mosso - Pettinengo - Biella FS | 4_127_102 |
| | BIELLA-PIEDICAVALLO | Biella - Andorno - Piedicavallo | 4_141_1 |
| 8a | BIELLA-PIEDICAVALLO | Piedicavallo - Andorno - Biella | 4_141_101 |
| | BIELLA-POLLONE-SORDEVOLO | Biella - Pollone - Sordevolo | 4_143_2 |
| | BIELLA-POLLONE-SORDEVOLO | Sordevolo - Pollone - Biella | 4_143_103 |
| | BIELLA-GRAGLIA-DONATO | Biella FS - Graglia Santuario - Netro - Donato Lace | 4_146_7 |
| | BIELLA-GRAGLIA-DONATO | Donato Lace - Netro - Graglia Santuario - Biella FS | 4_146_107 |
| | BIELLA-IVREA | Biella FS - Camburzano - Mongrando - Magnano - Ivrea | 4_147_2 |
| | BIELLA-IVREA | Ivrea - Magnano - Mongrando - Camburzano - Biella FS | 4_147_102 |
| | BIELLA-SALUSSOLA-CAVAGLIA'-VIVERONE | Biella - Cavagliè - Viverone - Anzasco | 4_148_1 |
| | BIELLA-SALUSSOLA-CAVAGLIA'-VIVERONE | Anzasco - Viverone - Cavagliè - Biella | 4_148_101 |
| | BIELLA-TERNENGO | Ternengo - Ronco - Biella | 4_150_101 |
| | BIELLA- PRALUNGO | Biella - Tollegno - Biella - Pralungo - S.Eurosia | 4_185_5 |
| | BIELLA- PRALUNGO | S.Eurosia - Pralungo - Biella - Tollegno - Biella | 4_185_105 |

PROVINCIA DI BIELLA

| AREA INTERVENTO | DENOMINAZIONE LINEA | DENOMINAZIONE PERCORSO | ente_linea_perc |
|-----------------|---|--|-----------------|
| 8a | BIELLA-TAVIGLIANO-CALLABIANA | Biella FS - Tollegno - Andorno - Tavigliano | 4_216_1 |
| | BIELLA-COSSATO-VALLEMOSSO-TRIVERO | Biella FS - Cossato - Vallemosso - Trivero | 4_217_1 |
| | BIELLA-COSSATO-VALLEMOSSO-TRIVERO | Trivero - Vallemosso - Cossato - Biella FS | 4_217_101 |
| | BIELLA-COSSATO-MASSERANO-GATTINARA | Biella - Cossato - Masserano - Gattinara - Romagnano | 4_218_1 |
| | BIELLA-COSSATO-TRIVERO-PRAY | Soprana - Trivero | 4_125_1 |
| | BIELLA-COSSATO-TRIVERO-PRAY | Biella Scuole - Cossato - Strona - Mezzana - Pray | 4_125_8 |
| | BIELLA-COSSATO-TRIVERO-PRAY | Pray - Mezzana - Strona - Cossato - Biella FS | 4_125_103 |
| | BIELLA-PETTINENGO-MOSSO-TRIVERO-COGGIOLA-PRAY | Biella FS - Vaglio Pettinengo - Mosso - Trivero - Pray | 4_127_2 |
| | BIELLA-PETTINENGO-MOSSO-TRIVERO-COGGIOLA-PRAY | Crevacuore - Trivero - Mosso - Vaglio Pettinengo - Biella FS | 4_127_101 |
| | BIELLA-PETTINENGO-MOSSO-TRIVERO-COGGIOLA-PRAY | Crevacuore - Trivero - Mosso - Pettinengo - Biella FS | 4_127_102 |
| 8b | BIELLA-PIEDICAVALLO | Biella - Andorno - Piedicavallo | 4_141_1 |
| | BIELLA-PIEDICAVALLO | Biella - Tollegno - Andorno - Tavigliano - Piedicavallo | 4_141_7 |
| | BIELLA-PIEDICAVALLO | Piedicavallo - Andorno - Biella | 4_141_101 |
| | BIELLA-PIEDICAVALLO | Piedicavallo - Andorno - Tollegno - Biella | 4_141_106 |
| | BIELLA-POLLONE-SORDEVOLO | Biella - Pollone - Sordevolo | 4_143_2 |
| | BIELLA-POLLONE-SORDEVOLO | Sordevolo - Pollone - Biella | 4_143_103 |
| | BIELLA-MONGRANDO-ZUBIENA-MAGNANO | Biella - Camburzano - Mongrando - Vermogno - Magnano | 4_145_2 |
| | BIELLA-MONGRANDO-ZUBIENA-MAGNANO | Biella - Camburzano - Mongrando Ruta - Vermogno | 4_145_4 |
| | BIELLA-MONGRANDO-ZUBIENA-MAGNANO | Biella - Camburzano - Mongrando Ruta - Vermogno | 4_145_6 |
| | BIELLA-MONGRANDO-ZUBIENA-MAGNANO | Vermogno - Mongrando - Camburzano - Biella | 4_145_118 |
| | BIELLA-GRAGLIA-DONATO | Biella - Graglia Santuario | 4_146_2 |
| | BIELLA-GRAGLIA-DONATO | Donato Lace - Netro - Graglia Santuario - Biella FS | 4_146_107 |

PROVINCIA DI BIELLA

| AREA INTERVENTO | DENOMINAZIONE LINEA | DENOMINAZIONE PERCORSO | ente_linea_perc |
|-----------------|--|---|-----------------|
| | BIELLA-IVREA | Ivrea - Magnano - Mongrando - Biella FS | 4_147_101 |
| | BIELLA-SALUSSOLA-CAVAGLIA'-VIVERONE | Biella - Cavagliè - Viverone - Anasco | 4_148_1 |
| | BIELLA-SALUSSOLA-CAVAGLIA'-VIVERONE | Biella - Dorzano - Cavagliè - Viverone | 4_148_2 |
| | BIELLA-SALUSSOLA-CAVAGLIA'-VIVERONE | Anasco - Viverone - Cavagliè - Biella | 4_148_101 |
| | BIELLA-SALUSSOLA-CAVAGLIA'-VIVERONE | Roppolo - Anasco - Viverone - Cavagliè - Biella | 4_148_109 |
| | BIELLA-TERNENGO | Ternengo - Ronco - Biella | 4_150_101 |
| | VALLEMOSSO-COSSATO-MOTTALCIATA | Mosso - Lessona - Cossato - Mottalciata | 4_157_2 |
| | VALLEMOSSO-COSSATO-MOTTALCIATA | Mottalciata - Cossato - Lessona - Mosso | 4_157_102 |
| | BIELLA-COSSATO-BURONZO | Buronzo - Cossato Liceo - Biella FS Scuole | 4_158_103 |
| | BIELLA- PRALUNGO | Biella - Pralungo - S.Eurosia | 4_185_1 |
| | BIELLA- PRALUNGO | S.Eurosia - Valle - Pralungo - Biella | 4_185_104 |
| | BORRIANA-PONDERANO-BIELLA-CANDELO-VERRONE | Borriana - Ponderano - Biella - Candelo | 4_189_2 |
| | BORRIANA-PONDERANO-BIELLA-CANDELO-VERRONE | Borriana - Ponderano - Biella - Candelo | 4_189_8 |
| | BORRIANA-PONDERANO-BIELLA-CANDELO-VERRONE | Verrone - Candelo - Biella - Ponderano - Borriana - Cerrione | 4_189_105 |
| | CREVACUORE-COSSATO-TORINO | Torino - Cossato - Crevacuore | 4_191_1 |
| | CREVACUORE-COSSATO-TORINO | Crevacuore - Cossato - Torino | 4_191_101 |
| | MEZZANA-VALLEMOSSO-MOSSO | Mezzana - Masserano - Lessona - Strona - Vallemosso - Mosso | 4_194_1 |
| | TRIVERO - BORGOMANERO - MILANO | Trivero - Gattinara FS | 4_195_2 |
| | TRIVERO - BORGOMANERO - MILANO | Gattinara FS - Trivero | 4_195_102 |
| | BIELLA-MILANO | Biella - Carisio A4 - Milano | 4_196_1 |
| | BIELLA-MILANO | Milano - Carisio A4 - Biella | 4_196_101 |
| | BIELLA-VALDENGO-BIOGLIO-VALLEMOSSO-CAMANDONA | Biella - Vigliano - Valdengo - Bioglio Alcinengo - Vallemosso - Camandona | 4_215_2 |

8b

PROVINCIA DI BIELLA

| AREA INTERVENTO | DENOMINAZIONE LINEA | DENOMINAZIONE PERCORSO | ente_linea_perc |
|-----------------|--|--|-----------------|
| 8b | BIELLA-VALDENGO-BIOGLIO-VALLEMOSSO-CAMANDONA | Biella - Vigliano - Valdengo - Bioglio - Valle S.Nicolao | 4_215_4 |
| | BIELLA-TAVIGLIANO-CALLABIANA | Biella FS - Tollegno - Andorno - Tavigliano | 4_216_1 |
| | BIELLA-TAVIGLIANO-CALLABIANA | Biella - Tollegno - Andorno - Tavigliano | 4_216_2 |
| | BIELLA-TAVIGLIANO-CALLABIANA | Biella Scuole - Tollegno - Andorno - Sagliano | 4_216_4 |
| | BIELLA-TAVIGLIANO-CALLABIANA | Biella Scuole - Tollegno - Andorno - Selve M. - Camandona Falletti- Veglio | 4_216_16 |
| | BIELLA-TAVIGLIANO-CALLABIANA | Biella Scuole - Tollegno - Andorno - Sagliano | 4_216_19 |
| | BIELLA-TAVIGLIANO-CALLABIANA | Callabiana - Andorno - Tollegno - Biella | 4_216_105 |
| | BIELLA-TAVIGLIANO-CALLABIANA | Veglio - Camandona - Andorno - Tollegno - Biella | 4_216_110 |
| | BIELLA-TAVIGLIANO-CALLABIANA | Veglio - Camandona - Andorno - Tollegno - Biella | 4_216_114 |
| | BIELLA-COSSATO-VALLEMOSSO-TRIVERO | Biella FS - Cossato - Vallemosso - Trivero | 4_217_1 |
| | BIELLA-COSSATO-VALLEMOSSO-TRIVERO | Biella Scuole - Cossato - Vallemosso - Crocemosso | 4_217_2 |
| | BIELLA-COSSATO-VALLEMOSSO-TRIVERO | Biella FS - Cossato Liceo - Vallemosso - Trivero | 4_217_3 |
| | BIELLA-COSSATO-VALLEMOSSO-TRIVERO | Biella - Candelo - Cossato | 4_217_15 |
| | BIELLA-COSSATO-VALLEMOSSO-TRIVERO | Biella FS - Cossato - Vallemosso - Trivero | 4_217_22 |
| | BIELLA-COSSATO-VALLEMOSSO-TRIVERO | Cossato Liceo - Biella FS | 4_217_103 |
| | BIELLA-COSSATO-VALLEMOSSO-TRIVERO | Trivero - Vallemosso - Cossato Liceo | 4_217_108 |
| | BIELLA-COSSATO-VALLEMOSSO-TRIVERO | Mosso - Crocemosso - Vallemosso - Cossato - Biella FS | 4_217_119 |
| | BIELLA-COSSATO-VALLEMOSSO-TRIVERO | Trivero - Vallemosso - Cossato - Biella FS | 4_217_120 |
| | BIELLA-COSSATO-MASSERANO-GATTINARA | Gattinara - Masserano - Cossato | 4_218_102 |
| | BIELLA-COSSATO-MASSERANO-GATTINARA | Gattinara - Lozzolo - Masserano - Cossato - Biella | 4_218_113 |

PROVINCIA DI BIELLA

| AREA INTERVENTO | DENOMINAZIONE LINEA | DENOMINAZIONE PERCORSO | ente_linea_perc |
|-------------------------------------|---|--|-----------------|
| 9 | BIELLA-COSSATO-TRIVERO-PRAY | Soprana - Trivero | 4_125_1 |
| | BIELLA-COSSATO-TRIVERO-PRAY | Pray - Mezzana - Strona - Cossato - Biella FS | 4_125_103 |
| | BIELLA-PETTINENGO-MOSSO-TRIVERO-COGGIOLA-PRAY | Biella FS - Pettinengo - Mosso - Trivero - Crevacuore | 4_127_1 |
| | BIELLA-PETTINENGO-MOSSO-TRIVERO-COGGIOLA-PRAY | Biella FS - Vaglio Pettinengo - Mosso - Trivero - Pray | 4_127_2 |
| | BIELLA-PETTINENGO-MOSSO-TRIVERO-COGGIOLA-PRAY | Crevacuore - Trivero - Mosso - Vaglio Pettinengo - Biella FS | 4_127_101 |
| | BIELLA-PETTINENGO-MOSSO-TRIVERO-COGGIOLA-PRAY | Crevacuore - Trivero - Mosso - Pettinengo - Biella FS | 4_127_102 |
| | BIELLA-PIEDICAVALLO | Piedicavallo - Andorno - Biella | 4_141_101 |
| | BIELLA-PIEDICAVALLO | Piedicavallo - Andorno - Tollegno - Biella | 4_141_106 |
| | BIELLA-POLLONE-SORDEVOLO | Biella - Pollone - Sordevolo | 4_143_2 |
| | BIELLA-POLLONE-SORDEVOLO | Sordevolo - Pollone - Biella | 4_143_103 |
| | BIELLA-MONGRANDO-ZUBIENA-MAGNANO | Biella - Camburzano - Mongrando - Vermogno - Magnano | 4_145_2 |
| | BIELLA-MONGRANDO-ZUBIENA-MAGNANO | Biella - Camburzano - Mongrando Ruta - Vermogno | 4_145_4 |
| | BIELLA-MONGRANDO-ZUBIENA-MAGNANO | Biella - Camburzano - Mongrando Ruta - Vermogno | 4_145_6 |
| | BIELLA-MONGRANDO-ZUBIENA-MAGNANO | Biella - Camburzano - Mongrando Ruta - Magnano | 4_145_22 |
| | BIELLA-MONGRANDO-ZUBIENA-MAGNANO | Ruta - Mongrando - Camburzano - Biella | 4_145_108 |
| | BIELLA-GRAGLIA-DONATO | Biella - Graglia Santuario | 4_146_2 |
| | BIELLA-GRAGLIA-DONATO | Graglia Santuario - Biella FS | 4_146_102 |
| | BIELLA-IVREA | Ivrea - Magnano - Mongrando - Biella FS | 4_147_101 |
| | BIELLA-SALUSSOLA-CAVAGLIA'-VIVERONE | Biella - Cavagliù - Viverone - Anzasco | 4_148_1 |
| | BIELLA-SALUSSOLA-CAVAGLIA'-VIVERONE | Biella - Cavagliù | 4_148_14 |
| BIELLA-SALUSSOLA-CAVAGLIA'-VIVERONE | Anzasco - Viverone - Cavagliù - Biella | 4_148_101 | |
| BIELLA-SALUSSOLA-CAVAGLIA'-VIVERONE | Cavagliù - Biella | 4_148_115 | |

PROVINCIA DI BIELLA

| AREA INTERVENTO | DENOMINAZIONE LINEA | DENOMINAZIONE PERCORSO | ente_linea_perc |
|------------------------------------|--|---|-----------------|
| 9 | BIELLA-TERNENGO | Ternengo - Ronco - Biella | 4_150_101 |
| | VALLEMOSSO-COSSATO-MOTTALCIATA | Mosso - Lessona - Cossato - Mottalciata | 4_157_2 |
| | VALLEMOSSO-COSSATO-MOTTALCIATA | Mottalciata - Cossato - Lessona - Mosso | 4_157_102 |
| | BIELLA-COSSATO-BURONZO | Burongo - Cossato Liceo - Biella FS Scuole | 4_158_103 |
| | BIELLA- PRALUNGO | Biella - Pralungo - S.Eurosia | 4_185_1 |
| | BIELLA- PRALUNGO | S.Eurosia - Valle - Pralungo - Biella | 4_185_104 |
| | BORRIANA-PONDERANO-BIELLA-CANDELO-VERRONE | Borriana - Ponderano - Biella - Candelo | 4_189_2 |
| | BORRIANA-PONDERANO-BIELLA-CANDELO-VERRONE | Borriana - Ponderano - Biella - Candelo | 4_189_8 |
| | BORRIANA-PONDERANO-BIELLA-CANDELO-VERRONE | Cerrione - Borriana - Ponderano - Biella - Candelo - Verrone | 4_189_9 |
| | BORRIANA-PONDERANO-BIELLA-CANDELO-VERRONE | Verrone - Candelo - Biella - Ponderano - Borriana - Cerrione | 4_189_105 |
| | MEZZANA-VALLEMOSSO-MOSSO | Mezzana - Masserano - Lessona - Strona - Vallemosso - Mosso | 4_194_1 |
| | BIELLA-VALDENGO-BIOGLIO-VALLEMOSSO-CAMANDONA | Biella - Vigliano - Valdengo - Bioglio Alcinengo - Vallemosso - Camandona | 4_215_2 |
| | BIELLA-TAVIGLIANO-CALLABIANA | Biella FS - Tollegno - Andorno - Tavigliano | 4_216_1 |
| | BIELLA-TAVIGLIANO-CALLABIANA | Biella - Tollegno - Andorno - Tavigliano | 4_216_2 |
| | BIELLA-TAVIGLIANO-CALLABIANA | Tavigliano - Andorno - Tollegno - Biella FS | 4_216_103 |
| | BIELLA-TAVIGLIANO-CALLABIANA | Callabiana - Andorno - Tollegno - Biella | 4_216_105 |
| | BIELLA-TAVIGLIANO-CALLABIANA | Veglio - Camandona - Andorno - Tollegno - Biella | 4_216_110 |
| | BIELLA-TAVIGLIANO-CALLABIANA | Veglio - Camandona - Andorno - Tollegno - Biella | 4_216_114 |
| | BIELLA-COSSATO-VALLEMOSSO-TRIVERO | Biella Scuole - Cossato - Vallemosso - Crocemosso | 4_217_2 |
| | BIELLA-COSSATO-VALLEMOSSO-TRIVERO | Biella FS - Cossato Liceo - Vallemosso - Trivero | 4_217_3 |
| BIELLA-COSSATO-VALLEMOSSO-TRIVERO | Trivero - Vallemosso - Cossato - Biella FS | 4_217_101 | |
| BIELLA-COSSATO-VALLEMOSSO-TRIVERO | Trivero - Vallemosso - Cossato Liceo | 4_217_108 | |
| BIELLA-COSSATO-MASSERANO-GATTINARA | Gattinara - Masserano - Cossato | 4_218_102 | |
| BIELLA-COSSATO-MASSERANO-GATTINARA | Gattinara - Lozzolo - Masserano - Cossato - Biella | 4_218_113 | |

PROVINCIA DI TORINO E AMM

| AREA INTERVENTO | DENOMINAZIONE LINEA | DENOMINAZIONE PERCORSO | ente_linea_perc |
|---------------------------|---|---|-----------------|
| 1 | TORINO-MILANO | TORINO - MILANO AUTOST. LAMPUGNANO (ANDATA) | 7_1_4 |
| | MILANO-TORINO | TORINO AUTOSTAZIONE-MILANOSTAZIONE MM LAMPUGNANO | 7_4_6 |
| | MILANO-TORINO | MILANO STAZIONE MM LAMPUGNANO-TORINO AUTOSTAZIONE | 7_4_7 |
| | TORINO-CONDOVE | TORINO FIOCCETTO--PIANEZZA-CONDOVE | 7_68_2 |
| | TORINO-CONDOVE | TORINO FIOCCETTO-COLLEGNO-RIVOLI-CONDOVE (ANDATA) | 7_68_4 |
| | TORINO-CONDOVE | TORINO FIOCCETTO-COLLEGNO-RIVOLI-CONDOVE (RITORNO) | 7_68_5 |
| | TORINO-RUBIANA | FIOCCETTO-COLLEGNO-ALMESE-RUBIANA (ANDATA) | 7_91_4 |
| | TORINO-RUBIANA | FIOCCETTO-COLLEGNO-ALMESE-RUBIANA (RITORNO) | 7_91_5 |
| | TORINO-RUBIANA | FIOCCETTO-PEROSA-RIVOLI TANGENZIALE-ALMESE-RUBIANA | 7_91_6 |
| | FORNO-TORINO | FORNO-FRONT-LEINI'-TORINO VIA FIOCCETTO | 7_92_1 |
| | FORNO-TORINO | TORINO-S.FRANCESCO AL CAMPO-CASELLE-BARBANIA-FORNO | 7_92_4 |
| | BRUSASCO-SETTIMO-TORINO | MONTIGLIO-PIOVA'-GASSINO-TORINO | 7_107_3 |
| | BRUSASCO-SETTIMO-TORINO | RACCONE - PIANA S.RAFFAELE - TORINO | 7_107_5 |
| | BRUSASCO-SETTIMO-TORINO | BRUSASCO-CHIVASSO-BRANDIZZO-TORINO | 7_107_6 |
| | BRUSASCO-SETTIMO-TORINO | CHIVASSO FS-GASSINO-TORINO | 7_107_7 |
| | BRUSASCO-SETTIMO-TORINO | BRUSASCO-CHIVASSO FS-BRANDIZZO-TORINO | 7_107_8 |
| | BRUSASCO-SETTIMO-TORINO | PIOVA MASSAIA-CHIVASSO-BRANDIZZO-TORINO | 7_107_9 |
| | BRUSASCO-SETTIMO-TORINO | CHIVASSO C.SO G. FERRARIS -BRANDIZZO SETTIMO-TORINO | 7_107_11 |
| | BRUSASCO-SETTIMO-TORINO | CHIVASSO C.SO G. FERRARIS GASSINO S. MAURO-TORINO | 7_107_12 |
| | BRUSASCO-SETTIMO-TORINO | CHIVASSO Ist.Ubertini GASSINO S. MAURO-TORINO | 7_107_13 |
| BRUSASCO-SETTIMO-TORINO | TORINO SETTIMO CHIVASSO ISTIT. UBERTINI | 7_107_16 | |
| PONT C.SE-RIVAROLO-TORINO | TORINO V.FIOCCETTO-RIVAROLO-PONT (ANDATA) | 7_131_101 | |

PROVINCIA DI TORINO E AMM

| AREA INTERVENTO | DENOMINAZIONE LINEA | DENOMINAZIONE PERCORSO | ente_linea_perc |
|----------------------|--|---|-----------------|
| 1 | PONT C.SE-RIVAROLO-TORINO | TORINO V. FIOCHETTO-RIVAROLO-CASTELLAMONTE (A) | 7_131_103 |
| | PONT C.SE-RIVAROLO-TORINO | TORINO V.FIOCHETTO-RIVAROLO-OGLIANICO-PONT (A) | 7_131_104 |
| | PONT C.SE-RIVAROLO-TORINO | TORINO V.F.-VOLPIANO-RIVAROLO-OGLIANICO-PONT | 7_131_105 |
| | PONT C.SE-RIVAROLO-TORINO | TORINO FIAT LE CASCINETTE-VOLPIANO-OGLIANICO-PONT | 7_131_106 |
| | PONT C.SE-RIVAROLO-TORINO | PONT-RIVAROLO-TORINO VIA FIOCHETTO (RITORNO) | 7_131_111 |
| | PONT C.SE-RIVAROLO-TORINO | CASTELLAMONTE-RIVAROLO-TORINO V. FIOC. (RITORNO) | 7_131_113 |
| | PONT C.SE-RIVAROLO-TORINO | PONT-OGLIANICO-RIVAROLO-TORINO V. FIOC. (RITORNO) | 7_131_114 |
| | PONT C.SE-RIVAROLO-TORINO | RIVAROLO-FELETTO-S. BENIGNO-TORINO V. FIOCCHETTO | 7_131_115 |
| | PONT C.SE-RIVAROLO-TORINO | TORINO-FAVRIA-PONT C.SE | 7_131_116 |
| | PONT C.SE-RIVAROLO-TORINO | VILLAGGIO OLIMPIA-TORINO FIAT IVECO-RIVAROLO-PONT | 7_131_117 |
| | TORINO-IVREA | TORINO-VOLPIANO-CUCEGLIO-MONTALENGHE-ROMANO-IVREA | 7_133_101 |
| | TORINO-IVREA | TORINO-VOLPIANO-CUCEGLIO-MONTALENGHE-ROMANO-IVREA | 7_133_103 |
| | TORINO-IVREA | TORINO-VOLPIANO-CUCEGLIO-MONTALENGHE-ROMANO-IVREA | 7_133_104 |
| | MONTECHIARO-CHIERI-TORINO | MONTECHIARO-CASTELNUOVO-BUTTIGLIERA-TORINO S.MAURIZIO | 7_170_1 |
| | MONTECHIARO-CHIERI-TORINO | CASTELNUOVO D.B.-BUTTIGLIERA-RIVA-CHIERI-TORINO | 7_170_2 |
| | MONTECHIARO-CHIERI-TORINO | MONTECHIARO-CASTELNUOVO D.B.-TORINO (S.MAURIZIO) | 7_170_4 |
| | MONTECHIARO-CHIERI-TORINO | MONTECHIARO-BECCHI-BUTTIGLIERA-TORINO | 7_170_7 |
| | MONTECHIARO-CHIERI-TORINO | MONTECHIARO-CASTELNUOVO D.B-CHIERI SCUOLE-TORINO | 7_170_8 |
| | MONTECHIARO-CHIERI-TORINO | TORINO CSO. S.MAURIZIO-BECCHI-MONTECHIARO D'ASTI | 7_170_11 |
| | MONTECHIARO-CHIERI-TORINO | TORINO CSO.S.MAURIZIO-MONTECHIARO D'ASTI | 7_170_12 |
| TORINO-CIRIE'-CORIO | TORINO-CIRIE'-CORIO | 7_174_1 | |
| TORINO-VARALLO SESIA | TORINO -C.SO INGHILTERRA-VARALLO SESIA | 7_201_2 | |

PROVINCIA DI TORINO E AMM

| AREA INTERVENTO | DENOMINAZIONE LINEA | DENOMINAZIONE PERCORSO | ente_linea_perc |
|---|---|---|-----------------|
| 1 | BARGE-CAVOUR-PINEROLO-TORINO | BARGE-CAVOUR-PINEROLO-TORINO (SS589) | 7_220_1 |
| | BARGE-CAVOUR-PINEROLO-TORINO | TORINO-PINEROLO-CAVOUR-BARGE (SS589) | 7_220_10 |
| | BARGE-CAVOUR-PINEROLO-TORINO | BARGE-CAVOUR-A55-TORINO | 7_220_11 |
| | BARGE-CAVOUR-PINEROLO-TORINO | TORINO-A55-CAVOUR-BARGE | 7_220_12 |
| | BARGE-CAVOUR-PINEROLO-TORINO | BARGE-CAVOUR-GARZIGL-PINEROLO-TORINO SS589 | 7_220_13 |
| | BARGE-CAVOUR-PINEROLO-TORINO | TORINO-PINEROLO-GARZIGL-CAVOUR-BARGE SS589 | 7_220_14 |
| | BARGE-CAVOUR-PINEROLO-TORINO | BARGE-CAVOUR-PINEROLO-FIAT TAZZOLI | 7_220_15 |
| | BARGE-CAVOUR-PINEROLO-TORINO | FIAT TAZZOLI-PINEROLO-CAVOUR-BARGE | 7_220_16 |
| | BARGE-CAVOUR-PINEROLO-TORINO | CAVOUR-OSASCO VIA PINEROLO-A55-TORINO | 7_220_20 |
| | BARGE-CAVOUR-PINEROLO-TORINO | TORINO-A55-CAVOUR | 7_220_23 |
| | COCCONATO-CHIVASSO F.S.-TORINO | COCCONATO-LAURIANO-CHIVASSO-TORINO | 7_232_1 |
| | COAZZE-ORBASSANO-TORINO | COAZZE-PONTE PIETRA-GIAVENO-TRANA-TORINO | 7_252_1 |
| | COAZZE-ORBASSANO-TORINO | COAZZE-SELVAGGIO-GIAVENO-TRANA-TORINO | 7_252_2 |
| | PANCALIERI-TORINO | PANCALIERI-TORINO TERMINAL BUS TO ESP. (RIT) | 7_260_2 |
| | PANCALIERI-TORINO | PANCALIERI- IRCC-TERMINAL BUS TO ESP. (AND) | 7_260_5 |
| | PANCALIERI-TORINO | PANCALIERI- IRCC-TERMINAL BUS TO ESP. (RIT) | 7_260_6 |
| | PANCALIERI-TORINO | PANCALIERI-TORINO C. UNIONE SOVIETICA- TERMINAL BUS TO ESP. (AND) | 7_260_7 |
| | PANCALIERI-TORINO | PANCALIERI-TERMINAL BUS TO ESP. SOVIETICA- TORINO C. MARCONI (RIT) | 7_260_8 |
| | QUINCINETTO-IVREA-CHIVASSO CON DEV.DIR. E PROL. | CAREMA-IVREA P.TA AOSTA-CHIVASSO A4-TORINO AUT. | 7_265_8 |
| | QUINCINETTO-IVREA-CHIVASSO CON DEV.DIR. E PROL. | TORINO AUT.-CHIVASSO A4-IVREA P.TA AOSTA- CAREMA | 7_265_10 |
| | QUINCINETTO-IVREA-CHIVASSO CON DEV.DIR. E PROL. | IVREA P.TA VERCELLI-IVREA L. BANCHETTE-TORINO AUT | 7_265_16 |
| QUINCINETTO-IVREA-CHIVASSO CON DEV.DIR. E PROL. | TORINO AUT.-IVREA V.JERVIS-IVREA P.TA AOSTA | 7_265_17 | |

PROVINCIA DI TORINO E AMM

| AREA INTERVENTO | DENOMINAZIONE LINEA | DENOMINAZIONE PERCORSO | ente_linea_perc |
|----------------------------|---|--|-----------------|
| 1 | QUINCINETTO-IVREA-CHIVASSO CON DEV.DIR. E PROL. | IVREA P.V.-MONTANARO-CHIVASSO FS-TORINO AUT. | 7_265_18 |
| | QUINCINETTO-IVREA-CHIVASSO CON DEV.DIR. E PROL. | TORINO AUT.-CHIVASSO FS-MONTANARO-IVREA P.V. | 7_265_19 |
| | QUINCINETTO-IVREA-CHIVASSO CON DEV.DIR. E PROL. | TORINO AUT.-CHIVASSO A4-IVREA-TAVAGNASCO-CAREMA | 7_265_28 |
| | QUINCINETTO-IVREA-CHIVASSO CON DEV.DIR. E PROL. | SERV.SUPPL. TORINO - CHIVASSO - IVREA | 7_265_29 |
| | QUINCINETTO-IVREA-CHIVASSO CON DEV.DIR. E PROL. | BORGOFRANCO D'IVREA - GRUGLIASCO | 7_265_36 |
| | QUINCINETTO-IVREA-CHIVASSO CON DEV.DIR. E PROL. | GRUGLIASCO - BORGOFRANCO D'IVREA | 7_265_37 |
| | QUINCINETTO-IVREA-CHIVASSO CON DEV.DIR. E PROL. | TORINO AUT.-CHIVASSO FS-IVREA -P.TA AOSTA | 7_265_38 |
| | QUINCINETTO-IVREA-CHIVASSO CON DEV.DIR. E PROL. | IVREA P.TA VERCELLI -CHIVASSO A4-TO FIAT MIRAFIORI | 7_265_39 |
| | QUINCINETTO-IVREA-CHIVASSO CON DEV.DIR. E PROL. | TO FIAT MIRAFIORI-CHIVASSO A4-IVREA P.ZZA BOVES | 7_265_40 |
| | QUINCINETTO-IVREA-CHIVASSO CON DEV.DIR. E PROL. | BANCHETTE-TORINO (CSO TRAIANO) | 7_265_41 |
| | QUINCINETTO-IVREA-CHIVASSO CON DEV.DIR. E PROL. | TORINO-IVREA | 7_265_42 |
| | SESTRIERE-PEROSA A.-TORINO | Sestriere-Perosa-Pinerolo-Candiolo IRCC-Torino Aut | 7_275_18 |
| | SESTRIERE-PEROSA A.-TORINO | Perosa-Torino VIA AUTOSTRADA | 7_275_19 |
| | SESTRIERE-PEROSA A.-TORINO | Perosa-Pinerolo Via AUTOSTRADA-Torino | 7_275_20 |
| | SESTRIERE-PEROSA A.-TORINO | Perosa-Pinerolo-Torino Autostazione-c.so Ferrucci | 7_275_21 |
| | SESTRIERE-PEROSA A.-TORINO | Perosa-Pinerolo-Torino p.za Carducci-Autostazione | 7_275_22 |
| | SESTRIERE-PEROSA A.-TORINO | Torino autost.-p.za Carducci-Pinerolo-Perosa | 7_275_25 |
| | SESTRIERE-PEROSA A.-TORINO | Torino-Pinerolo-Perosa-Sestriere | 7_275_27 |
| | SESTRIERE-PEROSA A.-TORINO | Torino-Candiolo IRCC-Pinerolo-Perosa-Sestriere | 7_275_28 |
| | SESTRIERE-PEROSA A.-TORINO | Torino-Perosa Via AUTOSTRADA | 7_275_29 |
| SESTRIERE-PEROSA A.-TORINO | PEROSA A.-PINEROLO-BURIASCO-TORINO FIAT MIRAFIORI (AND) | 7_275_30 | |
| SESTRIERE-PEROSA A.-TORINO | SESTRIERE - PINEROLO -TORINO VIA AUTOSTRADA | 7_275_34 | |

PROVINCIA DI TORINO E AMM

| AREA INTERVENTO | DENOMINAZIONE LINEA | DENOMINAZIONE PERCORSO | ente_linea_perc |
|-----------------|---|---|-----------------|
| 1 | PINEROLO-TORINO | PINEROLO-TORINO P.ZA CARDUCCI-AUT./R | 7_282_3 |
| | PINEROLO-TORINO | PINEROLO-CANDIOLO-NICHELINO-TORINO | 7_282_4 |
| | PINEROLO-TORINO | Torino c.Ferrucci-Autostz.-Pinerolo via AUTOSTRADA | 7_282_5 |
| | PINEROLO-TORINO | Pinerolo-Candiolo IRCC-Torino Autostazione | 7_282_7 |
| | PINEROLO-TORINO | Torino-Candiolo IRCC-Pinerolo | 7_282_8 |
| | PINEROLO-TORINO | Pinerolo-Autostrada-Torino | 7_282_9 |
| | PINEROLO-TORINO | Pinerolo-Torino Autostazione-c.Ferrucci | 7_282_10 |
| | PINEROLO-TORINO | Pinerolo-Torino P.za Carducci-Autostazione | 7_282_11 |
| | PINEROLO-TORINO | Torino Autostazione-None-Airasca-Pinerolo | 7_282_12 |
| | PINEROLO-TORINO | PINEROLO - BELOIT - AIRASCA - TORINO | 7_282_13 |
| | PINEROLO-TORINO | PINEROLO - IRCC-CANDIOLO-TORINO AUTOSTAZIONE | 7_282_14 |
| | PINEROLO-TORINO | TORINO-P.ZA CARDUCCI-NICHELINO-CANDIOLO-NONE-PINEROLO | 7_282_16 |
| | SUSA FS-BUSSOLENO FS-VILLARFOCCHIARDO CON DIR E PROL. | TORINO-AVIGLIANA-SUSA-OULX | 7_286_13 |
| | CARDE-TORINO | VILLAFRANCA-CARDE-VILLAF.-NONE-MIRAF.-TERMINAL BUS TO ESP. (RIT.) | 7_299_2 |
| | CARDE-TORINO | VILLAFRANCA-NONE-TORINO MIRAFIORI (AND.) | 7_299_3 |
| | CARDE-TORINO | VILLAFRANCA-NONE-TORINO MIRAFIORI (RIT.) | 7_299_4 |
| | CARDE-TORINO | VILLAFRANCA-MIRAF.-TERMINAL BUS TO ESP. | 7_299_6 |
| | CARDE-TORINO | VILLAFRANCA-NONE-MIRAF.-TERMINAL BUS TO ESP. | 7_299_7 |
| | CARDE-TORINO | VILLAFRANCA-NONE-IRCC- TERMINAL BUS TO ESP. (AND.) | 7_299_8 |
| | CARDE-TORINO | VILLAFRANCA-NONE-IRCC- TERMINAL BUS TO ESP. (RIT.) | 7_299_9 |
| | CARDE-TORINO | VILLAFRANCA-CARDE-AIRASCA-TERMINAL BUS TO ESP. (AND.) | 7_299_10 |
| CARDE-TORINO | VILLAFRANCA-CARDE-AIRASCA-TERMINAL BUS TO ESP. (RIT) | 7_299_11 | |

PROVINCIA DI TORINO E AMM

| AREA INTERVENTO | DENOMINAZIONE LINEA | DENOMINAZIONE PERCORSO | ente_linea_perc |
|---------------------------------|--|--|-----------------|
| 1 | CARDE-TORINO | VILAFRANCA-CARDE-ORBASSANO-TORINO AUT. C. VITTORIO (AND.) | 7_299_14 |
| | CARDE-TORINO | VILAFRANCA-CARDE-ORBASSANO-TORINO AUT. C. VITTORIO (RIT.) | 7_299_15 |
| | CARDE-TORINO | VILAFRANCA-CARDE-NONE-TORINO V.GENOVA-TERMINAL BUS TO ESP. | 7_299_18 |
| | MONTALENGHE-FOGLIZZO-CHIVASSO E PROL. | MONTALENGHE-TORINO MIRAFIORI | 7_321_4 |
| | TORINO-ANZASCO CON DIR. E PROL. | ALICE-MAGLIONE-CIGLIANO-RONDISSONE-TORINO | 7_345_1 |
| | TORINO-ANZASCO CON DIR. E PROL. | CAVAGLIA'-CIGLIANO-RONDISSONE-TORINO (RIT) | 7_345_3 |
| | TORINO-ANZASCO CON DIR. E PROL. | CAVAGLIA'-CIGLIANO-VILLAREGGIA-CHIVASSO-TORINO | 7_345_4 |
| | TORINO-ANZASCO CON DIR. E PROL. | PIVERONE-ALICE-MAGLIONE-CIGLIANO-RONDISSONE-TORINO | 7_345_5 |
| | TORINO-ANZASCO CON DIR. E PROL. | CAVAGLIA'-MAGLIONE-CIGLIANO-VILLAREGGIA-TORINO | 7_345_7 |
| | TORINO-ANZASCO CON DIR. E PROL. | CAVAGLIA'-CIGLIANO-VILLAREGGIA-CHIVASSO-TORINO | 7_345_8 |
| | TORINO-ANZASCO CON DIR. E PROL. | PIVERONE-ALICE-MAGLIONE-CIGLIANO-RONDISSONE-TORINO | 7_345_9 |
| | TORINO-ANZASCO CON DIR. E PROL. | CAVAGLIA'-CIGLIANO-RONDISSONE-TORINO (A) | 7_345_10 |
| | TORINO-CUMIANA-GIAVENO (Pinerolo) | TORINO-BEINASCO-ORBASSANO-PIOSSASCO-CUMIANA | 7_510_1 |
| | TORINO-CUMIANA-GIAVENO (Pinerolo) | TORINO-ORBASSANO-PIOSSASCO-PINEROLO | 7_510_2 |
| | TORINO-CUMIANA-GIAVENO (Pinerolo) | TORINO-BEINASCO-CANTALUPA | 7_510_8 |
| | TORINO-CUMIANA-GIAVENO(Susa) | TORINO-BEINASCO-ORBASSANO-TRANA-GIAVENO | 7_511_1 |
| | TORINO-IVREA | TORINO-S. GIUSTO-MONTALENGHE-IVREA | 7_133_111 |
| | TORINO-IVREA | TORINO-MONTALENGHE | 7_133_115 |
| | TORINO-FORNO ALPI GRAIE | TORINO-FORNO ALPI GRAIE | 7_172_1 |
| | TORINO-CERES-BALME-PIAN DELLA MUSSA | TORINO-ALA DI STURA-BALME-PIAN DELLA MUSSA | 7_187_1 |
| PANCALIERI-TORINO | PANCALIERI-TORINO TERMINAL BUS TO ESP. (AND) | 7_260_1 | |
| TORINO-VINOVO-PIOBESI-CARIGNANO | A-TORINO-NICHELINO-VINOVO-PIOBESI-CARIGNANO | 10_267_9 | |

PROVINCIA DI TORINO E AMM

| AREA INTERVENTO | DENOMINAZIONE LINEA | DENOMINAZIONE PERCORSO | ente_linea_perc |
|-----------------|---------------------------------------|---|-----------------|
| 1 | TORINO-VINOVO-PIOBESI-CARIGNANO | A-TORINO-CSO UNIONE-VINOVO-PIOBESI-CARIGNANO SCUOLE | 10_267_11 |
| | TORINO-VINOVO-PIOBESI-CARIGNANO | A-TORINO-NICHELINO-VINOVO-PIOBESI(Z.INDUSTRIALE)-PIOBESI | 10_267_16 |
| | TORINO-VINOVO-PIOBESI-CARIGNANO | A-TORINO-NICHELINO-IPPODROMO-VINOVO-PIOBESI-CARIGNANO | 10_267_19 |
| | TORINO-VINOVO-PIOBESI-CARIGNANO | R-TORINO-NICHELINO-VINOVO-PIOBESI | 10_267_21 |
| | TORINO-VINOVO-PIOBESI-CARIGNANO | R-TORINO-NICHELINO-IPPODROMO-VINOVO-PIOBESI | 10_267_22 |
| | TORINO-VINOVO-PIOBESI-CARIGNANO | R-TORINO-NICHELINO-VINOVO-PIOBESI-CARIGNANO | 10_267_24 |
| | TORINO-VINOVO-PIOBESI-CARIGNANO | R-TORINO-CSO UNIONE-VINOVO-PIOBESI | 10_267_29 |
| | TORINO-VINOVO-PIOBESI-CARIGNANO | R-TORINO CSO TAZZOLI-NICHELINO-VINOVO-PIOBESI | 10_267_31 |
| | TORINO-VINOVO-PIOBESI-CARIGNANO | R-TORINO-NICHELINO SCUOLE-IPPODROMO-VINOVO-PIOBESI | 10_267_32 |
| | TORINO-VINOVO-PIOBESI-CARIGNANO | R-TORINO-CSO UNIONE-VINOVO-PIOBESI-CARIGNANO SCUOLE | 10_267_33 |
| | TORINO-VINOVO-PIOBESI-CARIGNANO | R-TORINO-NICHELINO-VINOVO-PIOBESI-CARIGNANO SCUOLE | 10_267_35 |
| | TORINO-CASELLE AEROPORTO | TORINO-BORGARO-CASELLE-CASELLE AEROPORTO ANDATA | 10_268_3 |
| | TORINO-CASELLE AEROPORTO | TORINO-BORGARO-CASELLE-CASELLE AEROPORTO RITORNO | 10_268_4 |
| | TORINO - CAAT - ORBASSANO SITO | PIAZZA CAIO MARIO - CAAT GRUGLIASCO | 10_435_1 |
| | TORINO - CAAT - ORBASSANO SITO | TORINO P.ZZA GALIMBERTI-CAAT | 10_435_2 |
| | TORINO - CAAT - ORBASSANO SITO | TORINO - P.ZZA CAIO MARIO -ORBASSANO SITO | 10_435_3 |
| | TORINO-SUPERGA-BALDISSERO-CHIERI | CHIERI-MONTALDO-PAVAROLO-BALDISSERO-TORINO | 10_175_4 |
| | TORINO-S.LUCA-EREMO-PECETTO-CHIERI | TORINO-S.LUCA-COLLE MADDALENA-PECETTO-CHIERI | 10_179_28 |
| | TORINO-S.LUCA-EREMO-PECETTO-CHIERI | CHIERI-BONAFOUS-PECETTO-EREMO-TORINO | 10_179_30 |
| | TORINO-LA LOGGIA-CARIGNANO-CARMAGNOLA | TO-LALOGGIA-CARIGNANO-CARMAGNOLA-S.BERNARDO ANDATA | 10_259_1 |
| | TORINO-LA LOGGIA-CARIGNANO-CARMAGNOLA | FIAT MIRAFIORI-LA LOGGIA - CARMAGNOLA - S.BERNARDO ANDATA | 10_259_2 |
| | TORINO-LA LOGGIA-CARIGNANO-CARMAGNOLA | TORINO C.SO COSENZA-NICHELINO-CARMAGNOLA TEKSID | 10_259_3 |

PROVINCIA DI TORINO E AMM

| AREA INTERVENTO | DENOMINAZIONE LINEA | DENOMINAZIONE PERCORSO | ente_linea_perc |
|-----------------|---------------------------------------|---|-----------------|
| 1 | TORINO-LA LOGGIA-CARIGNANO-CARMAGNOLA | FIAT MIRAFIORI-TANGENZIALE-CARMAGNOLA ANDATA | 10_259_4 |
| | TORINO-LA LOGGIA-CARIGNANO-CARMAGNOLA | TO-LA LOGGIA-CARIGNANO-CARMAGNOLA CAPPUCCINI RITORNO | 10_259_5 |
| | TORINO-LA LOGGIA-CARIGNANO-CARMAGNOLA | FIAT MIRAFIORI-LA LOGGIA - CARMAGNOLA - S.BERNARDO RITORNO | 10_259_6 |
| | TORINO-LA LOGGIA-CARIGNANO-CARMAGNOLA | TORINO C.SO COSENZA-MIRAFIORI - NICHELINO-CARMAGNOLA TEKSID RITORNO | 10_259_7 |
| | TORINO-CIRIE' | TORINO-CASELLE-CERETTA-CIRIE' | 10_165_1 |
| | TORINO-CIRIE' | TORINO-CASELLE-S.MAURIZIO-CERETTA-CIRIE' | 10_165_2 |
| | TORINO-CIRIE' | TORINO-CASELLE-MALANGHERO | 10_165_3 |
| | TORINO-CIRIE' | TORINO-CASELLE-CERETTA-CIRIE' P.ZA CASTELLO | 10_165_4 |
| | BOSCONERO-S.BENIGNO-TORINO | BOSCONERO-VILLAGGIO OLIMPIA-TORINO VIA FIOCHETTO | 10_166_2 |
| | BOSCONERO-S.BENIGNO-TORINO | RIVAROLO-BOSCONERO-TORINO | 10_166_3 |
| | BOSCONERO-S.BENIGNO-TORINO | TORINO-SAN BENIGNO- STAB. ICSA | 10_166_4 |
| | TORINO-S.LUCA-EREMO-PECETTO-CHIERI | TORINO-S.LUCA-EREMO-PECETTO-CHIERI | 10_179_1 |
| | TORINO-S.LUCA-EREMO-PECETTO-CHIERI | TORINO-EREMO-PECETTO-S.PIETRO | 10_179_4 |
| | TORINO-S.LUCA-EREMO-PECETTO-CHIERI | TORINO-S.LUCA-EREMO-PECETTO-S.PIETRO | 10_179_5 |
| | TORINO-S.LUCA-EREMO-PECETTO-CHIERI | S.PIETRO-PECETTO-EREMO-TORINO | 10_179_9 |
| | TORINO-S.LUCA-EREMO-PECETTO-CHIERI | S.PIETRO-PECETTO-EREMO-S.LUCA-TORINO | 10_179_10 |
| | TORINO-S.LUCA-EREMO-PECETTO-CHIERI | TORINO-S.LUCA-EREMO-PECETTO-BONAFOUS-CHIERI | 10_179_11 |
| | TORINO-S.LUCA-EREMO-PECETTO-CHIERI | CHIERI-BONAFOUS-PECETTO-EREMO-S.LUCA-TORINO | 10_179_12 |
| | TORINO-S.LUCA-EREMO-PECETTO-CHIERI | CHIERI VIT.-BONAFOUS-PECETTO-EREMO-TORINO | 10_179_14 |
| | TORINO-S.LUCA-EREMO-PECETTO-CHIERI | TORINO-EREMO-PECETTO-BONAFOUS-CHIERI | 10_179_23 |
| | TORINO-S.LUCA-EREMO-PECETTO-CHIERI | CHIERI VITTORE-BONAFOUS-PECETTO-EREMO-S.LUCA-TORINO | 10_179_24 |
| | TORINO-S.LUCA-EREMO-PECETTO-CHIERI | TORINO-S.LUCA-COLLE MADDALENA-PECETTO-CHIERI VITTORE | 10_179_25 |

PROVINCIA DI TORINO E AMM

| AREA INTERVENTO | DENOMINAZIONE LINEA | DENOMINAZIONE PERCORSO | ente_linea_perc | |
|---|------------------------------------|---|----------------------|-----------|
| 1 | TORINO-S.LUCA-EREMO-PECETTO-CHIERI | CHIERI VITTONI-REVIGLIASCO-PECETTO | 10_179_27 | |
| | TORINO-S.LUCA-EREMO-PECETTO-CHIERI | TORINO-COLLE MADDALENA-PECETTO-SAN FELICE-CHIERI | 10_179_29 | |
| | VOLVERA-ORBASSANO-TORINO | VOLVERA-IRCC CANDIOLO-FIAT MIRAFIORI-TORINO (RIT) | 10_198_1 | |
| | VOLVERA-ORBASSANO-TORINO | VOLVERA-IRCC CANDIOLO-FIAT MIRAFIORI-TORINO (AND) | 10_198_2 | |
| | VOLVERA-ORBASSANO-TORINO | VOLVERA-ORBASSANO-TORINO (AND) | 10_198_4 | |
| | VOLVERA-ORBASSANO-TORINO | VOLVERA-IRCC CANDIOLO-TORINO CORSO MARCONI (RIT) | 10_198_7 | |
| | VOLVERA-ORBASSANO-TORINO | VOLVERA-IRCC CANDIOLO-TORINO CORSO MARCONI (AND) | 10_198_8 | |
| | VARISELLA-CAFASSE-TORINO | VARISELLA-CAFASSE-FORNACE (SUZUKI)-TORINO | 10_226_1 | |
| | VARISELLA-CAFASSE-TORINO | VARISELLA-CAFASSE-FORNACE(V. COLOMBO)-TORINO | 10_226_2 | |
| | GIVOLETTO-PIANEZZA-COLLEGNO | GIVOLETTO-LA CASSA-DRUENTO-SAVONERA-TORINO PS RITORNO | 10_246_16 | |
| | GIVOLETTO-PIANEZZA-COLLEGNO | GIVOLETTO-LA CASSA-DRUENTO-SAVONERA-TORINO PS ANDATA | 10_246_17 | |
| | TORINO-VINOVO-PIOBESI-CARIGNANO | A-TORINO-NICHELINO-VINOVO-PIOBESI | 10_267_1 | |
| | TORINO-VINOVO-PIOBESI-CARIGNANO | A-TORINO-NICHELINO-IPPODROMO-VINOVO-PIOBESI | 10_267_2 | |
| | TORINO-VINOVO-PIOBESI-CARIGNANO | A-TORINO-CSO UNIONE-VINOVO-PIOBESI | 10_267_3 | |
| | TORINO-VINOVO-PIOBESI-CARIGNANO | A-TORINO-NICHELINO-VINOVO-PIOBESI-CARIGNANO SCUOLE | 10_267_4 | |
| | TORINO-VINOVO-PIOBESI-CARIGNANO | A-TORINO-PZA CATTANEO-NICHELINO-VINOVO-PIOBESI | 10_267_8 | |
| | 2_3 | IVREA-MILANO | IVREA-ALBIANO-MILANO | 7_2_3 |
| | | IVREA-MILANO | IVREA-ALBIANO-MILANO | 7_2_4 |
| | | TORINO-IVREA | TORINO-ORIO-IVREA | 7_133_107 |
| TORINO-IVREA | | TORINO-MONTALENGHE | 7_133_116 | |
| BARGE-CAVOUR-PINEROLO-TORINO | | CAVOUR-PINEROLO-FIAT RIVALTA (SS589) | 7_220_21 | |
| QUINCINETTO-IVREA-CHIVASSO CON DEV.DIR. E PROL. | | SCARMAGNO (STAB. OLIV.)-CALUSO-ARE'-CHIVASSO F.S. | 7_265_13 | |

PROVINCIA DI TORINO E AMM

| AREA INTERVENTO | DENOMINAZIONE LINEA | DENOMINAZIONE PERCORSO | ente_linea_perc |
|------------------------------------|---|---|-----------------|
| 2_3 | SESTRIERE-PEROSA A.-TORINO | PEROSA A.-PINEROLO-BURIASCO-TORINO FIAT MIRAFIORI (RIT) | 7_275_31 |
| | SESTRIERE-PEROSA A.-TORINO | VOLVERA - PEROSA P. III ALPINI | 7_275_33 |
| | PINEROLO-VIGONE-CERCENASCO CON PROL. | PINEROLO-BURIASCO-MACELLO-VIGONE-CERCENASCO | 7_278_26 |
| | PINEROLO-TORINO | Torino-Nichelino-Candiolo-None-Pinerolo | 7_282_6 |
| | CARDE-TORINO | VILAFRANCA-CARDE-VILAF.-NONE-MIRAF.-TERMINAL BUS TO ESP. (AND.) | 7_299_1 |
| | TORINO-ANZASCO CON DIR. E PROL. | CAVAGLIA'-MAGLIONE-CIGLIANO-VILLAREGGIA-TORINO | 7_345_2 |
| | ALICE C.-LIVORNO F.-CIGLIANO-IVREA | ALICE-CIGLIANO-BORGOMASINO-VESTIGNE'-IVREA MOVICENTRO | 7_348_2 |
| | ALICE C.-LIVORNO F.-CIGLIANO-IVREA | ALICE-CIGLIANO-BORGOMASINO-VESTIGNE'-IVREA C. D' AZEGLIO | 7_348_3 |
| | ALICE C.-LIVORNO F.-CIGLIANO-IVREA | CAVAGLIA'-ALICE-CIGLIANO-BORGOM.-IVREA ITIS-MOVICENTRO | 7_348_9 |
| ALICE C.-LIVORNO F.-CIGLIANO-IVREA | CAVAGLIA'-ALICE-CIGLIANO-BORGOM.-TORRE B.-IVREA STANDA-MOVICENTRO | 7_348_10 | |
| TRVERSELLA-IVREA (CM VALCHIUSELLA) | IVREA-BALDISSERO-TRVERSELLA | 7_512_117 | |
| 4 | TORINO-MILANO | MILANO Autostazione MM LAMPUGNANO TORINO (ritorno) | 7_1_5 |
| | QUINCINETTO-IVREA-CHIVASSO CON DEV.DIR. E PROL. | IVREA F.S.-CALUSO-ARE'-CHIVASSO F.S. | 7_265_12 |
| | BOSCONERO-S.BENIGNO-TORINO | RIVAROLO-BOSCONERO-VOLPIANO-TORINO | 10_166_1 |
| 5 | S.SECONDO-PIOSSASCO-NONE | S.SECONDO-PIOSSASCO-FIAT VOLVERA-NONE | 7_219_1 |
| | BARGE-PINEROLO-FIAT RIVALTA | BARGE-BAGNOLO-BIBIANA-PINEROLO-FIAT RIVALTA | 7_273_1 |
| | BARGE-PINEROLO-FIAT RIVALTA | BOBBIO-LUSERNA-BRICHESASIO-PINEROLO-FIAT RIVALTA | 7_273_2 |
| | TORINO-TROFARELLO-AIRASCA-NONE | TORINO-NONE (TNT F) | 7_277_22 |
| | TORINO-TROFARELLO-AIRASCA-NONE | TORINO-BEINASCO-NONE-VOLVERA (TNT E) | 7_277_23 |
| | TORINO-TROFARELLO-AIRASCA-NONE | BEINASCO- ORBASSANO-RIVALTA-AIRASCA (SKF5T) | 7_277_26 |
| | TORINO-TROFARELLO-AIRASCA-NONE | AIRASCA SKF - NICHELINO- MONCALIERI-TROFARELLO | 7_277_30 |
| TORINO-TROFARELLO-AIRASCA-NONE | TORINO - CORSO UNIONE SOVIETICA - AIRASCA SKF | 7_277_31 | |

PROVINCIA DI TORINO E AMM

| AREA INTERVENTO | DENOMINAZIONE LINEA | DENOMINAZIONE PERCORSO | ente_linea_perc |
|---------------------------------|---|---|-----------------|
| 5 | TORINO-TROFARELLO-AIRASCA-NONE | TORINO-BEINASCO-NONE-VOLVERA (TNT E)/R | 7_277_33 |
| | BARGE-PINEROLO | BARGE-PINEROLO-AIRASCA SKF | 7_280_15 |
| | BOBBIO PELLICE-PINEROLO-TORINO | PINEROLO P.CAVOUR - AIRASCA | 7_284_20 |
| | TORRE PELLICE-LUSERNA-PINEROLO (STAB.BELOIT) | TORRE P.-LUSERNA-BRICHERASIO-S.SECONDO-PINEROLO | 7_296_1 |
| | TORRE PELLICE-LUSERNA-PINEROLO (STAB.BELOIT) | TORRE P.-LUSERNA-BRICHERASIO-PINEROLO | 7_296_4 |
| | CARDE'-NONE CON DIR. | VILLAFRANCA-MORETTA- CARDE-VIGONE-NONE INDESIT | 7_302_2 |
| | MURIAGLIO-RIVAROLO EATON CON DIR. | MURIAGLIO-CASTELLAMONTE-RIVAROLO EATON | 7_319_101 |
| | MURIAGLIO-RIVAROLO EATON CON DIR. | CAMPO-CASTELLAMONTE-RIVAROLO-BOSCONERO EATON | 7_319_102 |
| | MURIAGLIO-RIVAROLO EATON CON DIR. | MURIAGLIO-CASTELLAMONTE (DIRETTE) | 7_319_104 |
| | SUSA-CASELETTE | SUSA-BUSSOLENO-BORGONE-CASELETTE | 7_503_1 |
| | GIAVENO-FIAT RIVALTA (Pinerolo) | FIAT RIVALTA-ORBASSANO PASTA | 7_514_10 |
| | GIAVENO-FIAT RIVALTA (Pinerolo) | FIAT RIVALTA-FROSSASCO-CANTALUPA-ROLETTO | 7_514_12 |
| | MONCALIERI -CARMAGNOLA | BORGO AIE-CAMBIANO-SANTENA-CARMAGNOLA TEKSID | 10_73_1 |
| | MONCALIERI -CARMAGNOLA | SANTENA- CARMAGNOLA FS | 10_73_3 |
| | MONCALIERI -CARMAGNOLA | TORINO- MONCALIERI - SANTENA - POIRINO ANDATA | 10_73_5 |
| | MONCALIERI -CARMAGNOLA | TORINO-MONCALIERI-VADÓ-BAUDUCCHI-CARMAGNOLA FS | 10_73_7 |
| | MONCALIERI -CARMAGNOLA | TORINO-MONCALIERI-BAUDUCCHI-CARMAGNOLA FS | 10_73_8 |
| | MONCALIERI -CARMAGNOLA | TORINO-MONCALIERI-VIA POSTIGLIONE-CARMAGNOLA FS RITORNO | 10_73_9 |
| | MONCALIERI -CARMAGNOLA | TORINO-MONCALIERI-BAUDUCCHI-CARMAGNOLA FS RITORNO | 10_73_10 |
| | MONCALIERI -CARMAGNOLA | SANTENA- CARMAGNOLA SCUOLE ANDATA | 10_73_11 |
| TORINO-SITO RIVALTA - PIOSSASCO | TORINO P.ZA CARLINA-BORGARETTO-FIAT RIVALTA-PIOSSASCO | 10_85_3 | |
| CHIERI-RIVA STAB. EMBRACO | PESSIONE-POIRINO-SANTENA-MADDALENE-CHIERI-EMBRACO | 10_176_1 | |

PROVINCIA DI TORINO E AMM

| AREA INTERVENTO | DENOMINAZIONE LINEA | DENOMINAZIONE PERCORSO | ente_linea_perc |
|-----------------|---|---|-----------------|
| 5 | CHIERI-RIVA STAB. EMBRACO | CHIERI - MADDALENE - RIVA - STAB. EMBRACO | 10_176_2 |
| | CHIERI-GALLERIA PINO-TORINO FIAT | CHIERI GIALDO- V.ANDEZENO- PINO- GALLERIA-TORINO FIAT MIRAFIORI | 10_189_1 |
| | PIANEZZA-ALPIGNANO-FIAT MIRAFIORI | S.GILLIO-PIANEZZA-ALPIGNANO-FIAT MIRAFIORI | 10_247_1 |
| | SETTIMO-LEINI'-VOLPIANO-CHIVASSO(EX LANCIA) | LEINI'-VOLPIANO-CHIVASSO (LANCIA) | 10_305_1 |
| | RIVOLI-GRUGLIASCO-SETTIMO (STAB. ALLIS - HITACHI) | COLLEGNO-GRUGLIASCO-RIVOLI-SETTIMO STAB.HITACHI | 10_335_3 |
| 6 | PEROSA ARGENTINA - VILLAR PEROSA | PEROSA-VILLAR PEROSA | 7_500_1 |
| | S.GERMANO - CLAUVINE - MARTINAT | SAN GERMANO - CLAUVINE - MARTINAT | 7_527_1 |
| | AREA VASTA DI PINEROLO (SAPAV) L.4B MERCATALE | PASCARETTO-PINEROLO P.ZZA CAVOUR | 7_702_1 |
| 7 | TORINO-MILANO | MILANO Autostazione MM LAMPUGNANO TORINO (ritorno) | 7_1_5 |
| | GASSINO-SCIOLZE | GASSINO-BUSSOLINO BIVIO-SCIOLZE | 7_96_1 |
| | GASSINO-SCIOLZE | GASSINO-SCIOLZE-CINZANO | 7_96_3 |
| | GASSINO-SCIOLZE | GASSINO-BIVIO RIVALBA-SCIOLZE | 7_96_4 |
| | GASSINO-SCIOLZE | GASSINO-BIVIO RIVALBA-CINZANO | 7_96_5 |
| | BRUSASCO-SETTIMO-TORINO | TETTI NONE-RIVODORA-S.MAURO-TORINO | 7_107_4 |
| | BRUSASCO-SETTIMO-TORINO | BRUSASCO CRESCENTINO PIAZZA MARCONI | 7_107_14 |
| | IVREA-VISCHE-CHIVASSO | VISCHE-CALUSO | 7_108_115 |
| | ANGROGNA-TORRE PELLICE | TORRE PELLICE-CHIOT'DL'AIGA-PRA DEL TORNO | 7_120_1 |
| | ANGROGNA-TORRE PELLICE | TORRE PELLICE-SERRE-BUONANOTTE | 7_120_2 |
| | ANGROGNA-TORRE PELLICE | OSPEDALE VALDESE-TORRE PELLICE-CHIOT' D' L'AIGA | 7_120_5 |
| | ANGROGNA-TORRE PELLICE | TORRE PELLICE-S. LORENZO-CHIOT' D' L'AIGA | 7_120_7 |
| | ANGROGNA-TORRE PELLICE | TORRE PELLICE-BUONANOTTE | 7_120_9 |
| | ANGROGNA-TORRE PELLICE | OSPEDALE VALDESE-STALLE'-PRA DEL TORNO | 7_120_13 |

PROVINCIA DI TORINO E AMM

| AREA INTERVENTO | DENOMINAZIONE LINEA | DENOMINAZIONE PERCORSO | ente_linea_perc |
|-----------------|------------------------------------|--|-----------------|
| 7 | ANGROGNA-TORRE PELLICE | OSPEDALE VALDESE-CHIOT ' D' L' AIGA-PRA DEL TORNO | 7_120_16 |
| | ANGROGNA-TORRE PELLICE | OSPEDALE VALDESE-LUSERNA-S. LORENZO | 7_120_20 |
| | CHIANOCCO-BUSSOLENO F.S. CON PROL. | CHIANOCCO-PAVAGLIONE | 7_122_5 |
| | CHIANOCCO-BUSSOLENO F.S. CON PROL. | CHIANOCCO-MOLE' | 7_122_6 |
| | CHIANOCCO-BUSSOLENO F.S. CON PROL. | CHIANOCCO-GRANGIA-VERNETTO | 7_122_10 |
| | CHIANOCCO-BUSSOLENO F.S. CON PROL. | CHIANOCCO-VERNETTO (Incr. S.P.)-BUSSOLENO | 7_122_11 |
| | CHIANOCCO-BUSSOLENO F.S. CON PROL. | CHIANOCCO-CROTTE-VERNETTO (Autogrill) | 7_122_13 |
| | CHIANOCCO-BUSSOLENO F.S. CON PROL. | BUSSOLENO-GRANGIA-CHIANOCCO | 7_122_14 |
| | CHIANOCCO-BUSSOLENO F.S. CON PROL. | BUSSOLENO (Sc.media)-VERNETTO (Incr sp.)-CHIANOCCO | 7_122_15 |
| | CHIANOCCO-BUSSOLENO F.S. CON PROL. | BUSSOLENO-VERNETTO(v. I maggio)-CROTTE-CHIANOCCO | 7_122_16 |
| | CHIANOCCO-BUSSOLENO F.S. CON PROL. | BUSSOLENO(v.Battisti)-GRANGIA(XXV apr.)-CHIANOCCO | 7_122_18 |
| | COASSOLO-LANZO (2 PERCORSI) | COASSOLO-BV CREUS-PLASSA-LANZO FTC | 7_123_5 |
| | COASSOLO-LANZO (2 PERCORSI) | VIETTI-PLASSA-LANZO FTC | 7_123_6 |
| | COASSOLO-LANZO (2 PERCORSI) | COASSOLO-SACCONA-PLASSA-LANZO SCUOLE-LANZO FTC | 7_123_7 |
| | COASSOLO-LANZO (2 PERCORSI) | BENNE-LANZO FTC (PERCORSO BREVE) | 7_123_23 |
| | COASSOLO-LANZO (2 PERCORSI) | VAUDA-BENNE-LANZO FTC | 7_123_25 |
| | CHIERI-MARENTINO-VERNONE-SCIOLZE | CHIERI MOVICENTRO-SCIOLZE (AND) | 7_125_1 |
| | CHIERI-MARENTINO-VERNONE-SCIOLZE | CHIERI MOVICENTRO-SCIOLZE (AND) | 7_125_4 |
| | CHIERI-MARENTINO-VERNONE-SCIOLZE | CHIERI MOVICENTRO-AVUGLIONE-SCIOLZE (AND) | 7_125_5 |
| | CHIERI-MARENTINO-VERNONE-SCIOLZE | CHIERI PALAZZO DI CITTA' -SCIOLZE-VERNONE (RIT.) | 7_125_6 |
| | CHIERI-MARENTINO-VERNONE-SCIOLZE | CHIERI PALAZZO DI CITTA'-AVUG.-SCIOL.- (RIT.) | 7_125_8 |
| | CHIERI-MARENTINO-VERNONE-SCIOLZE | CHIERI MOVICENTRO-AVUGLIONE (RIT.) | 7_125_9 |

PROVINCIA DI TORINO E AMM

| AREA INTERVENTO | DENOMINAZIONE LINEA | DENOMINAZIONE PERCORSO | ente_linea_perc |
|---------------------------|--|--|-----------------|
| 7 | CHIAVES-MONASTERO LANZO | CHIAVES-MONASTERO-LANZO | 7_126_1 |
| | BORGATA ADRIT-S.GIORIO-BUSSOLENO | POGNANT-S.GIORIO-SS.25- BUSSOLENO SCUOLE | 7_128_1 |
| | BORGATA ADRIT-S.GIORIO-BUSSOLENO | ADRIT-POGNANT-S.GIORIO-SS.24-BUSSOLENO F.S. | 7_128_2 |
| | BORGATA ADRIT-S.GIORIO-BUSSOLENO | POGNANT-MALPASSO-SS.25-BUSSOLENO SCUOLE | 7_128_4 |
| | BORGATA ADRIT-S.GIORIO-BUSSOLENO | ADRIT-POGNANT-MALPASSO-SS.24-BUSSOLENO | 7_128_5 |
| | PONT C.SE-RIVAROLO-TORINO | PONT CENTRO-PONT STAZIONE | 7_131_110 |
| | FORNO C.SE-CUORGNE' CON DIR. E DEV. | FORNO-PRASCORSANO-CUORGNE' CENTRO | 7_134_1 |
| | FORNO C.SE-CUORGNE' CON DIR. E DEV. | FORNO-PRASCORSANO-CUORGNE' | 7_134_2 |
| | FRASSINETTO-PONT C.SE | FRASSINETTO-PONT C.SE | 7_141_1 |
| | COSSANO-IVREA | COSSANO-PIANE-ALBIANO-IVREA | 7_151_104 |
| | COSSANO-IVREA | COSSANO-AZEGLIO CENTRO-POBBIA-IVREA | 7_151_108 |
| | COSSANO-IVREA | COSSANO-CARAVINO-IVREA | 7_151_111 |
| | COSSANO-IVREA | COSSANO-AZEGLIO CENTRO-IVREA MOVICENTRO | 7_151_112 |
| | SILVA-VIALFRE'-IVREA | SILVA-S.MARTINO-SCARMAGNO-IVREA F.S. | 7_152_103 |
| | SILVA-VIALFRE'-IVREA | SILVA-S.MARTINO-PRANZALITO-IVREA STAZIONE F.S. | 7_152_104 |
| | S.BERNARDO-IVREA-ALBIANO | BELLAVISTA-IVREA-BUROLO-BOLLENGO (RITORNO) | 7_154_110 |
| | S.BERNARDO-IVREA-ALBIANO | S.BERNARDO-IVREA (S.GIOVANNI)-TORRE-ALBIANO | 7_154_112 |
| | ANDRATE-IVREA | ANDRATE-NOMAGLIO-BORGOFRANCO-IVREA FS | 7_156_101 |
| | ANDRATE-IVREA | ANDRATE-S.GERMANO-BELLAVISTA-SCARMAGNO | 7_156_103 |
| | ANDRATE-IVREA | BIENCA-CHIAVERANO-CASCINETTE-IVREA FS | 7_156_104 |
| LANZO-VIU'-USSEGLIO | CIRI ₂ -LANZO-VIU'-USSEGLIO-MARGONE | 7_160_1 | |
| MONTECHIARO-CHIERI-TORINO | CASTELNUOVO D.B.-BUTTIGLIERA-CASTELNUOVO D.B. | 7_170_3 | |

PROVINCIA DI TORINO E AMM

| AREA INTERVENTO | DENOMINAZIONE LINEA | DENOMINAZIONE PERCORSO | ente_linea_perc |
|-----------------|---|--|-----------------|
| 7 | MONTECHIARO-CHIERI-TORINO | MONTECHIARO-BUTTIGLIERA-TORINO FIAT MIRAFIORI | 7_170_6 |
| | MONTECHIARO-CHIERI-TORINO | MONTECHIARO-CASTELNUOVO DB.-TORINO FIAT MIRAFIORI | 7_170_10 |
| | CERES-FORNO ALPI GRAIE | CERES-FORNO ALPI GRAIE | 7_173_1 |
| | CERES-BALME-PIAN DELLA MUSSA | CERES-BALME-PIAN DELLA MUSSA | 7_188_1 |
| | FRASSINERE-CHIUSA S.MICHELE | MATTIE-BUSSOLENO-CONDOVE-FRASSINERE-PRAROTTO | 7_195_1 |
| | FRASSINERE-CHIUSA S.MICHELE | CONDOVE-LAIETTO-PRATOBOTRILE | 7_195_3 |
| | MATTIE-BUSSOLENO | SOTTOCASTELLO-MENOLZIO--MATTIE-GIORDANI-BUSSOLENO | 7_196_1 |
| | MATTIE-BUSSOLENO | SOTTOCASTELLO--MATTIE-GIORDANI-BUSSOLENO | 7_196_2 |
| | NONE-VOLVERA-ORBASSANO CON DIR. E PROL. | CASTAGNOLE-NONE FS-VOLVERA-FIAT RIVALTA (AND) | 7_197_1 |
| | NONE-VOLVERA-ORBASSANO CON DIR. E PROL. | CASTAGNOLE-NONE FS-VOLVERA-FIAT RIVALTA (RIT) | 7_197_2 |
| | NONE-VOLVERA-ORBASSANO CON DIR. E PROL. | CASTAGNOLE-NONE FS-ORBASSANO P.MARTIRI (AND) | 7_197_3 |
| | NONE-VOLVERA-ORBASSANO CON DIR. E PROL. | CASTAGNOLE-NONE FS-ORBASSANO P.MARTIRI (RIT) | 7_197_4 |
| | NONE-VOLVERA-ORBASSANO CON DIR. E PROL. | NONE FS-INDESIT-ORB. ATM-ORB. P.S.-TETTI F. (AND) | 7_197_6 |
| | NONE-VOLVERA-ORBASSANO CON DIR. E PROL. | NONE FS-INDESIT-ORB. ATM-ORB. P.S.-TETTI F. (AND) | 7_197_8 |
| | NONE-VOLVERA-ORBASSANO CON DIR. E PROL. | NONE-VOLVERA-ORBASSANO-TETTI FRANCESI(AND) | 7_197_9 |
| | BUSSOLENO-S.DIDERO-BORGONE | BRUZOLO-S.DIDERO-SS25-BORGONE PIAZZA | 7_208_1 |
| | BUSSOLENO-S.DIDERO-BORGONE | BRUZOLO-SAN DIDERO-BORGONE SCUOLE ELEMENTARI-S.VALERIANO | 7_208_2 |
| | BUSSOLENO-S.DIDERO-BORGONE | BRUZOLO-S.DIDERO--BORGONE (SCUOLE MEDIE)-S.VALERIANO | 7_208_3 |
| | BUSSOLENO-S.DIDERO-BORGONE | BRUZOLO-RUATTA-FF.SS.-ALPE-BRUZOLO SCUOLE | 7_208_4 |
| | BUSSOLENO-S.DIDERO-BORGONE | S.DIDERO-BRUZOLO-CHIANOCOCO-BUSSOLENO MERCATO | 7_208_5 |
| | BUSSOLENO-S.DIDERO-BORGONE | BRUZOLO-S.DIDERO-SP203-BORGONE | 7_208_7 |
| | CANTALUPA-PISCINA (navetta) | CANTALUPA P.ZZA SAN GIUSTO-FROSSASCO-PISCINA | 7_212_2 |

PROVINCIA DI TORINO E AMM

| AREA INTERVENTO | DENOMINAZIONE LINEA | DENOMINAZIONE PERCORSO | ente_linea_perc |
|----------------------------------|---|---|-----------------|
| 7 | CANTALUPA-PISCINA (navetta) | CANTALUPA P.ZZA COASSOLO-ROLETTO-FROSSASCO-PISCINA | 7_212_3 |
| | CUMIANA-PISCINA (NAVETTA) | CUMIANA-PISCINA | 7_213_3 |
| | CAVOUR-TORRE PELLICE | BARGE-BAGNOLO P.-LUSERNA S.G.-TORRE P. | 7_216_1 |
| | BARGE-CAVOUR-PINEROLO-TORINO | ORBASSANO-CANDIOLO-VINOVO-LA LOGGIA | 7_220_7 |
| | BARGE-CAVOUR-PINEROLO-TORINO | GARZIGLIANA-OSASCO | 7_220_9 |
| | COCCONATO-CHIVASSO F.S.-TORINO | COCCONATO-ARAMENGO-CASALBORGONE-CHIVASSO | 7_232_8 |
| | LEVONE-TORINO | SAN CARLO-CIRIE'-SAN MAURIZIO | 7_234_3 |
| | CARMAGNOLA-CARIGNANO-POIRINO | CARMAGNOLA (STAZ. BUS)-SALSASIO-CARMAGNOLA FS | 7_242_6 |
| | CARMAGNOLA-CARIGNANO-POIRINO | CARMAGNOLA-CASANOVA-POIRINO (FRAZ. MASIO)-STAB. DENSO | 7_242_7 |
| | COAZZE-AVIGLIANA-FERRIERE | MADDALENA-PONTE PIETRA-BUFFA-GIAVENO-AVIGLIANA-FERRIERA | 7_253_5 |
| | GIAVENO-COLLE BRAIDA | GIAVENO-MOLINO-VALGIOIE-COLLE BRAIDA | 7_254_1 |
| | QUINCINETTO-IVREA-CHIVASSO CON DEV.DIR. E PROL. | CHIVASSO F.S.-VERRONE STAB. FIAT | 7_265_7 |
| | QUINCINETTO-IVREA-CHIVASSO CON DEV.DIR. E PROL. | IVREA F.S.-CALUSO-ARE'-CHIVASSO F.S. | 7_265_12 |
| | SESTRIERE-PEROSA A.-TORINO | PEROSA-FLECCIA-VILLAR PEROSA | 7_275_24 |
| | PINEROLO-VIGONE-CERCENASCO CON PROL. | PINEROLO ENEL-BURIASCO-MACELLO | 7_278_14 |
| | PINEROLO-VIGONE-CERCENASCO CON PROL. | PINEROLO MACUMBA-CERCENASCO | 7_278_30 |
| | BOBBIO PELLICE-PINEROLO | BOBBIO PELLICE-TORRE PELLICE | 7_279_1 |
| | OULX-CESANA-CLAVIERE | OULX FS-SAUZE D'OULX (VIA CIRCONVALLAZIONE) | 7_285_1 |
| | OULX-CESANA-CLAVIERE | OULX FS-CESANA-SESTRIERE | 7_285_4 |
| | OULX-CESANA-CLAVIERE | OULX P.ZZA GARAMBOIS-BARDONECCHIA F.S. | 7_285_8 |
| BARGE-LUSERNA S.G.-TORRE PELLICE | LUSERNETTA-LUSERNA S.G.-TORRE P.-CHABRIOLS | 7_294_2 | |
| BARGE-LUSERNA S.G.-TORRE PELLICE | LUSERNETTA - RORA' MERCATALE VENERDI' | 7_294_3 | |

PROVINCIA DI TORINO E AMM

| AREA INTERVENTO | DENOMINAZIONE LINEA | DENOMINAZIONE PERCORSO | ente_linea_perc |
|------------------------------------|--|---|-----------------|
| 7 | BARGE-LUSERNA S.G.-TORRE PELLICE | TORRE PELLICE-LUSERNA S.G.-LUSERNETTA | 7_294_5 |
| | BARGE-BAGNOLO-PINEROLO CON PROL. | BARGE-BIBIANA-BRICHERASIO-PINEROLO FS | 7_298_104 |
| | BARGE-BAGNOLO-PINEROLO CON PROL. | PINEROLO FS-BRICHE-BIB-BARGE (VIA OSP) | 7_298_105 |
| | BARGE-BAGNOLO-PINEROLO CON PROL. | SAN SECONDO-PRAROSTINO (AND) | 7_298_123 |
| | BARGE-BAGNOLO-PINEROLO CON PROL. | SAN SECONDO-PRAROSTINO (RIT) | 7_298_124 |
| | PEROSA A.-PRALI | PEROSA A.-PERRERO-PRALI-SEGGOVIE 13 LAGHI | 7_303_1 |
| | CASTELLAMONTE-AGLIE'-CALUSO | CALUSO- S. GIUSTO | 7_308_3 |
| | RUATA-PRAMOLLO-VILLAR PEROSA | RUATA-PRAMOLLO-S.GERMANO-MALANAGGIO-VILLAR PEROSA | 7_313_1 |
| | RUATA-PRAMOLLO-VILLAR PEROSA | RUATA-PRAMOLLO-S.GERMANO-VILLAR PEROSA | 7_313_3 |
| | RONDISSONE-CHIVASSO | CHIVASSO-CASTELROSSO-TORRAZZA | 7_316_5 |
| | RONDISSONE-CHIVASSO | RONDISSONE-CASTELROSSO-CHIVASSO | 7_316_7 |
| | RONDISSONE-CHIVASSO | RONDISSONE-CASABIANCA-CHIVASSO F.S.(nuovo) | 7_316_9 |
| | RONDISSONE-CHIVASSO | CHIVASSO OSPEDALE-TORRAZZA | 7_316_10 |
| | RONDISSONE-CHIVASSO | POLO CHIND - CHIVASSO MOVICENTRO | 7_316_11 |
| | CASTELNUOVO NIGRA-CASTELLAMONTE | CASTELNUOVO N.-COLLERETTO-CASTELLAMONTE-SCARMAGNO | 7_318_101 |
| | CASTELNUOVO NIGRA-CASTELLAMONTE | CASTELNUOVO-VILLA-CASTELLAMONTE | 7_318_103 |
| | VERRUA SAVOIA-CRESCENTINO-BRUSASCO | Crescentino FS Cervoto | 7_331_3 |
| | VERRUA SAVOIA-CRESCENTINO-BRUSASCO | Crescentino Fs Cervoto corsa serale | 7_331_4 |
| | VERRUA SAVOIA-CRESCENTINO-BRUSASCO | Brusasco-Monticelli-Trucco | 7_331_5 |
| | VERRUA SAVOIA-CRESCENTINO-BRUSASCO | CRESCENTINO FS - FRAZIONE MEZZI VERRUA | 7_331_6 |
| VERRUA SAVOIA-CRESCENTINO-BRUSASCO | Crescentino Verrua Scuole Crescentino Fs | 7_331_16 | |
| COSSATO-IVREA-SCARMAGNO | COSSATO-BIELLA-VIVERONE-SCARMAGNO-IVREA | 7_358_2 | |

PROVINCIA DI TORINO E AMM

| AREA INTERVENTO | DENOMINAZIONE LINEA | DENOMINAZIONE PERCORSO | ente_linea_perc |
|-----------------|---|--|-----------------|
| | TORINO-CUMIANA-GIAVENO (Pinerolo) | CUMIANA-FROSSASCO-CANTALUPA | 7_510_5 |
| | FENESTRELLE-PRA CATINAT | FENESTRELLE-PRA CATINAT (CENTRO DI SOGGIORNO) | 7_522_1 |
| | RUATA-SAN GERMANO | RUATA - S. GERMANO | 7_534_1 |
| | VILLA -RODORETTO | VILLA - RODORETTO | 7_535_1 |
| | GHIGO - GIORDANO | GHIGO - GIORDANO | 7_536_1 |
| | GHIGO - AGAPE | GHIGO - AGAPE | 7_537_1 |
| | GHIGO - VILLA | GHIGO - VILLA | 7_538_1 |
| | IVREA-COLLERETTO G.BIOPARCO-LORANZE' | IVREA SAN LORENZO-IVREA V.DI VITTORIO-LORANZE' | 7_541_104 |
| | AREA VASTA DI PINEROLO - (SAPAV) L.3 | PINEROLO F.S - TALUCCO | 7_701_2 |
| | AREA VASTA DI PINEROLO - (SAPAV) L.3 | MACELLO - PINEROLO - SAN PIETRO VAL LEMINA | 7_701_3 |
| | AREA VASTA DI PINEROLO - (SAPAV) L.3 | MACELLO - PINEROLO - SAN PIETRO V.L - TALUCCO | 7_701_4 |
| | AREA VASTA DI PINEROLO - (SAPAV) L.3 | MACELLO - PINEROLO F.S | 7_701_5 |
| | AREA VASTA DI PINEROLO - (SAPAV) L.3 | TALUCCO - PINEROLO - MACELLO | 7_701_7 |
| | AREA VASTA DI PINEROLO - (SAPAV) L.3 | TALUCCO - PINEROLO F.S | 7_701_8 |
| | AREA VASTA DI PINEROLO - (SAPAV) L.3 | PINEROLO F.S - MUNICIPIO | 7_701_9 |
| | AREA VASTA DI PINEROLO - (SAPAV) L.3 | MACELLO - CENTRO STUDI -LOC.DE' | 7_701_10 |
| | AREA VASTA DI PINEROLO - (SAPAV) L.4 andata/ritorno | RIVA-RIAGLIETTO (SAPAV) * LINEA 4 ANDATA | 7_703_8 |
| | AREA VASTA DI PINEROLO - (SAPAV) L.4 andata/ritorno | RIVA-RIAGLIETTO (SAPAV) * LINEA 4 RITORNO | 7_703_9 |
| | AREA VASTA DI PINEROLO - (SAPAV) L.4 andata/ritorno | PASCARETTO - PINEROLO | 7_703_11 |
| | AREA VASTA DI PINEROLO (CAVOURESE) L.2B | PIN. VIA GATTO-PIN. INAIL (CAVOURESE) * LINEA 2B | 7_706_24 |
| | AREA VASTA DI PINEROLO (CAVOURESE) L.2B | PIN. V. SCHIERANO-PIN. INAIL(CAVOURESE) * LINEA 2B | 7_706_25 |
| | AREA VASTA DI PINEROLO (CAVOURESE) L.5 | PINEROLO P.ZZA GUGLIELMONE-V.BOSELLI | 7_707_29 |

7

PROVINCIA DI TORINO E AMM

| AREA INTERVENTO | DENOMINAZIONE LINEA | DENOMINAZIONE PERCORSO | ente_linea_perc |
|------------------------------|--|---|-----------------|
| 7 | AREA VASTA DI PINEROLO (CAVOURESE) L.5 | ABBADIA A.-PINEROLO C. (CAVOURESE) * LINEA 5 (EX PERC.28) | 7_707_34 |
| | AREA VASTA DI PINEROLO (CAVOURESE) L.5 | ABBADIA - COSTAGRANDE LINEA 5 | 7_707_38 |
| | BOSCONERO-S.BENIGNO-TORINO | RIVAROLO-BOSCONERO-VOLPIANO-TORINO | 10_166_1 |
| | TORINO-SUPERGA-BALDISSERO-CHIERI | TORINO - BALDISSERO - MONTALDO - CHIERI ANDATA | 10_175_1 |
| | TORINO-SUPERGA-BALDISSERO-CHIERI | TORINO - BALDISSERO - MONTALDO - CHIERI RITORNO | 10_175_2 |
| | TORINO-SUPERGA-BALDISSERO-CHIERI | CHIERI - AIRALI - MONTALDO - BARDASSANO - PAVAROLO - BALDISSERO RITORNO | 10_175_3 |
| | TORINO-SUPERGA-BALDISSERO-CHIERI | MONTALDO - BALDISSERO - CHIERI andata | 10_175_5 |
| | TORINO-SUPERGA-BALDISSERO-CHIERI | BALDISSERO-S.QUIRICO-CHIERI ritorno | 10_175_6 |
| | TORINO-SUPERGA-BALDISSERO-CHIERI | BRIC PALUCH-S.QUIRICO-CHIERI | 10_175_7 |
| | TORINO-SUPERGA-BALDISSERO-CHIERI | TORINO-BV. PAV.-CHIERI(ISTITUTI)-CHIERI | 10_175_8 |
| | TORINO-SUPERGA-BALDISSERO-CHIERI | BRIC PALUCH-BALD.-MONTALDO-CHIERI | 10_175_9 |
| | TORINO-SUPERGA-BALDISSERO-CHIERI | BALDISSERO-PAVAROLO-MONTALDO-AIRALI-CHIERI RITORNO | 10_175_10 |
| | TORINO-SUPERGA-BALDISSERO-CHIERI | BALDISSERO-PAVAROLO-AIRALI-CHIERI | 10_175_12 |
| | TORINO-SUPERGA-BALDISSERO-CHIERI | BALDISSERO-PAVAROLO-MONTALDO-AIRALI-CHIERI VITTORE | 10_175_13 |
| | TORINO-SUPERGA-BALDISSERO-CHIERI | CHIERI - MONTALDO RITORNO | 10_175_15 |
| | TORINO-SUPERGA-BALDISSERO-CHIERI | CHIERI - AIRALI - MONTALDO - PAVAROLO - BALDISSERO RITORNO | 10_175_16 |
| | CHIERI-GALLERIA PINO-TORINO | CHIERI TABASSO-GALLERIA PINO-TORINO - andata | 10_177_2 |
| | CHIERI-GALLERIA PINO-TORINO | CHIERI TABASSO-GALLERIA PINO-TORINO - ritorno | 10_177_3 |
| | CHIERI-TETTI CEPPI-PINO T.SE | CHIERI MOVICENTRO - TETTI CEPPI andata | 10_178_1 |
| | CHIERI-TETTI CEPPI-PINO T.SE | CHIERI MOVICENTRO - TETTI CEPPI ritorno | 10_178_2 |
| CHIERI-TETTI CEPPI-PINO T.SE | TETTI CEPPI-PINO T.SE | 10_178_3 | |
| CHIERI-TETTI CEPPI-PINO T.SE | CHIERI Vittone -TETTI CEPPI | 10_178_4 | |

PROVINCIA DI TORINO E AMM

| AREA INTERVENTO | DENOMINAZIONE LINEA | DENOMINAZIONE PERCORSO | ente_linea_perc |
|-----------------|------------------------------------|--|-----------------|
| 7 | CHIERI-TETTI CEPPI-PINO T.SE | CHIERI VITTONO-TETTI CEPPI RITORNO | 10_178_5 |
| | TORINO-S.LUCA-EREMO-PECETTO-CHIERI | TORINO-EREMO-PECETTO-CHIERI | 10_179_2 |
| | TORINO-S.LUCA-EREMO-PECETTO-CHIERI | TORINO-EREMO-S.LUCA-COLLE MADDALENA-PECETTO-CHIERI | 10_179_3 |
| | TORINO-S.LUCA-EREMO-PECETTO-CHIERI | CHIERI-PECETTO-EREMO-S.LUCA-TORINO | 10_179_6 |
| | TORINO-S.LUCA-EREMO-PECETTO-CHIERI | CHIERI -PECETTO-EREMO-TORINO | 10_179_7 |
| | TORINO-S.LUCA-EREMO-PECETTO-CHIERI | TORINO-EREMO-PECETTO-BONAFOUS-CHIERI | 10_179_13 |
| | TORINO-S.LUCA-EREMO-PECETTO-CHIERI | REVIGLIASCO-PECETTO P. MERCATO-BONAFOUS-CHIERI | 10_179_16 |
| | TORINO-S.LUCA-EREMO-PECETTO-CHIERI | CHIERI-PECETTO P.ZZA MERCATO-REVIGLIASCO | 10_179_17 |
| | TORINO-S.LUCA-EREMO-PECETTO-CHIERI | EREMO-PECETTO-CHIERI | 10_179_21 |
| | TORINO-S.LUCA-EREMO-PECETTO-CHIERI | TORINO-EREMO-PECETTO-CHIERI VITTONO | 10_179_22 |
| | TORINO-S.LUCA-EREMO-PECETTO-CHIERI | EREMO-PECETTO-CHIERI | 10_179_26 |
| | POIRINO-PESSIONE-CHIERI | CHIERI MC- PESSIONE- POIRINO (v.Tern) | 10_184_1 |
| | POIRINO-PESSIONE-CHIERI | CHIERI MC-RIVA ASPERA-RIVA-PESSIONE | 10_184_3 |
| | POIRINO-PESSIONE-CHIERI | CHIERI MC-RIVA-PESSIONE-POIRINO (v.Tern) | 10_184_4 |
| | POIRINO-PESSIONE-CHIERI | POIRINO (v.Tern)- PESSIONE- RIVA- CHIERI MC | 10_184_5 |
| | POIRINO-PESSIONE-CHIERI | POIRINO(Tern)-GALILEI-RIVA-CHIERI MC-TAB-VITTONO | 10_184_9 |
| | POIRINO-PESSIONE-CHIERI | POIRINO(TERN)-GALILEI-RIVA-VITTONO | 10_184_10 |
| | POIRINO-PESSIONE-CHIERI | CHIERI MC-RIVA ASPERA-RIVA-PESSIONE-POIRINO | 10_184_13 |
| | POIRINO-PESSIONE-CHIERI | POIRINO (v.Tern)- PESSIONE - CHIERI MC | 10_184_14 |
| | POIRINO-PESSIONE-CHIERI | Fraz.MAROCCHI- PESSIONE- CHIERI MC | 10_184_15 |
| | CHIERI-CAMBIANO-SANTENA-CARIGNANO | CHIERI MC-CAMBIANO-SANTENA andata | 10_185_4 |
| | CHIERI-CAMBIANO-SANTENA-CARIGNANO | CHIERI MC-CAMBIANO-SANTENA ritorno | 10_185_5 |

PROVINCIA DI TORINO E AMM

| AREA INTERVENTO | DENOMINAZIONE LINEA | DENOMINAZIONE PERCORSO | ente_linea_perc |
|-----------------|-------------------------------------|---|-----------------|
| 7 | CHIERI-CAMBIANO-SANTENA-CARIGNANO | CHIERI MC-CAMBIANO-SANTENA- CARIGNANO andata | 10_185_6 |
| | CHIERI-CAMBIANO-SANTENA-CARIGNANO | CHIERI MC-CAMBIANO-SANTENA- CARIGNANO RITORNO | 10_185_7 |
| | VOLVERA-ORBASSANO-TORINO | VOLVERA-ORBASSANO-OSPED. S.LUIGI (RITORNO) | 10_198_14 |
| | GIVOLETTO-PIANEZZA-COLLEGNO | GIVOLETTO-LA CASSA-PIANEZZA ANDATA | 10_246_4 |
| | GIVOLETTO-PIANEZZA-COLLEGNO | GIVOLETTO-LA CASSA-PIANEZZA RITORNO | 10_246_5 |
| | GIVOLETTO-PIANEZZA-COLLEGNO | VALDELLATORRE-GIVOLETTO-LA CASSA-PIANEZZA RITORNO | 10_246_6 |
| | GIVOLETTO-PIANEZZA-COLLEGNO | GIVOLETTO-VALDELLATORRE-MOLINO | 10_246_7 |
| | GIVOLETTO-PIANEZZA-COLLEGNO | COLLEGNO FERMI-STAZIONETTA-LA CERTOSA | 10_246_87 |
| | MOLINO PUNTA-COLLEGNO | MOLINO P.- ALPIGNANO- COLLEGNO FERMI | 10_248_2 |
| | MOLINO PUNTA-COLLEGNO | MOLINO-CASELETTE-ALPIGNANO STAZ-RIVOLI-COLLEGNO | 10_248_19 |
| | TORINO-VINOVO-PIOBESI-CARIGNANO | A-PIOBESI-CARIGNANO SCUOLE | 10_267_5 |
| | TORINO-VINOVO-PIOBESI-CARIGNANO | A-TORINO (CAIO MARIO)-MIRAFIORI-GARINO-VINOVO-PIOBESI | 10_267_6 |
| | TORINO-VINOVO-PIOBESI-CARIGNANO | R-NICHELINO SCUOLE-IPPODROMO-PIOBESI | 10_267_23 |
| | TORINO-VINOVO-PIOBESI-CARIGNANO | R-TORINO-MIRAFIORI-NICHELINO-VINOVO-PIOBESI | 10_267_25 |
| | TORINO-VINOVO-PIOBESI-CARIGNANO | R-TORINO-CAIO MARIO-NICHELINO-VINOVO-PIOBESI | 10_267_27 |
| | TORINO-VINOVO-PIOBESI-CARIGNANO | R-TORINO P.ZA BENGASI-MIRAFIORI-GARINO-VINOVO-PIOBESI | 10_267_30 |
| | PIOBESI-VINOVO-LA LOGGIA-MONCALIERI | PIOBESI-VINOVO-LA LOGGIA-MONCALIERI NEGRI ANDATA | 10_431_1 |
| | ORBASSANO-I.R.C.C.-CANDIOLO | ORBASSANO - IRCC-CANDIOLO FS (ANDATA) | 10_433_1 |
| | ORBASSANO-I.R.C.C.-CANDIOLO | ORBASSANO-IRCC-CANDIOLO FS (RITORNO) | 10_433_2 |
| | ORBASSANO-I.R.C.C.-CANDIOLO | ORBASSANO-SAN DALMAZZO-IRCC-CANDIOLO FS (ANDATA) | 10_433_3 |
| | ORBASSANO-I.R.C.C.-CANDIOLO | ORBASSANO-SAN DALMAZZO-IRCC-CANDIOLO FS (RITORNO) | 10_433_4 |
| | TORINO - CAAT - ORBASSANO SITO | TORINO - ORBASSANO SITO RIDOTTO | 10_435_4 |

PROVINCIA DI TORINO E AMM

| AREA INTERVENTO | DENOMINAZIONE LINEA | DENOMINAZIONE PERCORSO | ente_linea_perc |
|-----------------|---|--|-----------------|
| | OULX-CESANA-CLAVIERE | OULX F.S.-CESANA-CLAVIERE | 7_285_3 |
| | BARGE-BAGNOLO-PINEROLO CON PROL. | BARGE-BIB-CAMPIGL-BRICHE-PIN FS (VIA OSP) | 7_298_102 |
| | BARGE-BAGNOLO-PINEROLO CON PROL. | BARGE-BIBIANA-BRICHE-PIN FS (VIA OSP) | 7_298_103 |
| | BARGE-BAGNOLO-PINEROLO CON PROL. | PIN FS-BRICHE-CAMPIGL-BIB-BARGE (VIA OSP) | 7_298_107 |
| | CARDE-TORINO | VILLAFRANCA-CARDE-AIRASCA-TERMINAL BUS TO ESP. (RIT) | 7_299_11 |
| | CARDE-TORINO | SALUZZO-VILLAFRANCA (AND.) | 7_299_16 |
| | CARDE-TORINO | SALUZZO-VILLAFRANCA (RIT.) | 7_299_17 |
| | TORINO-ANZASCO CON DIR. E PROL. | PIVERONE-ALICE-MAGLIONE-CIGLIANO-RONDIS-TORINO | 7_345_5 |
| | TORINO-ANZASCO CON DIR. E PROL. | PIVERONE-ALICE-MAGLIONE-CIGLIANO-RONDIS-TORINO | 7_345_9 |
| | TORINO-CUMIANA-GIAVENO (Pinerolo) | ORBASSANO-FROSSASCO-CANTALUPA-FROS.-PINEROLO | 7_510_3 |
| | TRAVERSELLA-IVREA (CM VALCHIUSELLA) | IVREA-CASTELLAMONTE-VIDRACCO-VICO-TRAVERSELLA | 7_512_110 |
| | TRAVERSELLA-IVREA (CM VALCHIUSELLA) | TRAVERSELLA-BROSSO-IVREA | 7_512_122 |
| | AREA VASTA DI PINEROLO - (SAPAV) L.3 | SAN PIETRO VAL LEMINA - PINEROLO - MACELLO | 7_701_6 |
| | AREA VASTA DI PINEROLO - (SAPAV) L.4 andata/ritorno | PASCARETTO - PINEROLO | 7_703_10 |
| | AREA VASTA DI PINEROLO (CAVOURESE) -L.1 | S.SECONDO-PINEROLO-H. CAVALIERI | 7_704_1 |
| | AREA VASTA DI PINEROLO (CAVOURESE) -L.1 | S.SECONDO-PINEROLO-H. CAVALIERI | 7_704_2 |
| | AREA VASTA DI PINEROLO (CAVOURESE) L.2 | OSASCO-BV. ROLETTO * LINEA 2 E 2B F AN | 7_705_2 |
| | AREA VASTA DI PINEROLO (CAVOURESE) L.2 | OSASCO-BV. ROLETTO * LINEA 2 E 2B F RI | 7_705_3 |
| | AREA VASTA DI PINEROLO (CAVOURESE) L.5 | ABBADIA A.-PINEROLO C. (CAVOURESE) * LINEA 5 | 7_707_37 |
| | MILANO-TORINO | TORINO AUTOSTAZIONE-MILANOSTAZIONE MM LAMPUGNANO | 7_4_6 |
| | PONT C.SE-RIVAROLO-TORINO | TORINO V. FIOCHETTO-RIVAROLO-CASTELLAMONTE (A) | 7_131_103 |
| | TORINO-IVREA | TORINO-VOLPIANO-CUCEGLIO-MONTALENGHE-ROMANO-IVREA | 7_133_104 |

8a

PROVINCIA DI TORINO E AMM

| AREA INTERVENTO | DENOMINAZIONE LINEA | DENOMINAZIONE PERCORSO | ente_linea_perc |
|-----------------|---|--|-----------------|
| | PONT C.SE-CASTELLAMONTE-IVREA | PONT C.SE-CASTELLAMONTE-PARELLA-IVREA S.LORENZO | 7_143_101 |
| | CASTELNUOVO NIGRA-CUORGNE' | CASTELNUOVO N.-BORGIALLO-PRACCO-CUORGNE' | 7_150_1 |
| | S.BERNARDO-IVREA-ALBIANO | S.BERNARDO-IVREA-BOLLENGO (RITORNO) | 7_154_108 |
| | MONTECHIARO-CHIERI-TORINO | MONTECHIARO-BECCHI-BUTTIGLIERA-TORINO | 7_170_7 |
| | CAVOUR-MONTOSO | CAVOUR-BAGNOLO P.TE-MONTOSO | 7_215_21 |
| | COAZZE-AVIGLIANA-FERRIERE | COAZZE-PONTE PIETRA-GIAVENO-FERRIERA-RIVOLI CAS. | 7_253_1 |
| | COAZZE-AVIGLIANA-FERRIERE | COAZZE-PONTE PIETRA-BUFFA-GIAVENO | 7_253_2 |
| | COAZZE-AVIGLIANA-FERRIERE | COAZZE-SELVAGGIO-GIAVENO-AVIGLIANA | 7_253_3 |
| | QUINCINETTO-IVREA-CHIVASSO CON DEV.DIR. E PROL. | SETTIMO FARMITALIA-STRAMBINO-IVREA P.AOSTA | 7_265_9 |
| | QUINCINETTO-IVREA-CHIVASSO CON DEV.DIR. E PROL. | IVREA P.V.-MONTANARO-CHIVASSO FS-TORINO AUT. | 7_265_18 |
| | QUINCINETTO-IVREA-CHIVASSO CON DEV.DIR. E PROL. | TORINO AUT.-CHIVASSO FS-MONTANARO-IVREA P.V. | 7_265_19 |
| | PINEROLO-TORINO | Pinerolo-Candiolo IRCC-Torino Autostazione | 7_282_7 |
| | PINEROLO-TORINO | Torino Autostazione-None-Airasca-Pinerolo | 7_282_12 |
| | TORINO-CIRIE' | TORINO-CASELLE-CERETTA-CIRIE' | 10_165_1 |
| | TORINO-CIRIE' | TORINO-CASELLE-S.MAURIZIO-CERETTA-CIRIE' | 10_165_2 |
| | TORINO-S.LUCA-EREMO-PECETTO-CHIERI | TORINO-S.LUCA-EREMO-PECETTO-CHIERI | 10_179_1 |
| | TORINO-S.LUCA-EREMO-PECETTO-CHIERI | TORINO-S.LUCA-COLLE MADDALENA-PECETTO-CHIERI VITTORE | 10_179_25 |
| | TORINO-S.LUCA-EREMO-PECETTO-CHIERI | TORINO-COLLE MADDALENA-PECETTO-SAN FELICE-CHIERI | 10_179_29 |
| | VOLVERA-ORBASSANO-TORINO | VOLVERA-IRCC CANDIOLO-TORINO CORSO MARCONI (RIT) | 10_198_7 |
| | VOLVERA-ORBASSANO-TORINO | VOLVERA-IRCC CANDIOLO-TORINO CORSO MARCONI (AND) | 10_198_8 |
| | VARISELLA-CAFASSE-TORINO | VARISELLA-CAFASSE-FORNACE (SUZUKI)-TORINO | 10_226_1 |
| | GIVOLETTO-PIANEZZA-COLLEGNO | GIVOLETTO-LA CASSA-PIANEZZA-COLLEGNO FERMI | 10_246_3 |

8a

PROVINCIA DI TORINO E AMM

| AREA INTERVENTO | DENOMINAZIONE LINEA | DENOMINAZIONE PERCORSO | ente_linea_perc |
|-----------------|---------------------------------------|---|-----------------|
| 8a | TORINO-VINOVO-PIOBESI-CARIGNANO | A-TORINO-NICHELINO-IPPODROMO-VINOVO-PIOBESI | 10_267_2 |
| | TORINO-VINOVO-PIOBESI-CARIGNANO | A-TORINO-NICHELINO-VINOVO-PIOBESI-CARIGNANO | 10_267_9 |
| | TORINO-VINOVO-PIOBESI-CARIGNANO | A-TORINO-NICHELINO-IPPODROMO-VINOVO-PIOBESI-CARIGNANO | 10_267_19 |
| | TORINO-VINOVO-PIOBESI-CARIGNANO | R-TORINO-NICHELINO-VINOVO-PIOBESI | 10_267_21 |
| | TORINO-VINOVO-PIOBESI-CARIGNANO | R-TORINO-NICHELINO-VINOVO-PIOBESI-CARIGNANO | 10_267_24 |
| | ALPIGNANO-RIVOLI-RIVALTA-ORBASSANO | ALPIGNANO-RIVOLI-RIVALTA-ORBASSANO-VOLVERA andata | 10_432_1 |
| | ALPIGNANO-RIVOLI-RIVALTA-ORBASSANO | ALPIGNANO-RIVOLI-RIVALTA-ORBASSANO-VOLVERA ritorno | 10_432_2 |
| | ALPIGNANO-RIVOLI-RIVALTA-ORBASSANO | RIVOLI-RIVALTA VIA EINAUDI-ORBASSANO(-VOLVERA) ANDATA | 10_432_4 |
| | ALPIGNANO-RIVOLI-RIVALTA-ORBASSANO | RIVOLI-RIVALTA VIA EINAUDI-ORBASSANO RITORNO | 10_432_6 |
| | TORINO-LA LOGGIA-CARIGNANO-CARMAGNOLA | TO-LA LOGGIA-CARIGNANO-CARMAGNOLA CAPPUCCINI RITORNO | 10_259_5 |
| | MILANO-TORINO | TORINO AUTOSTAZIONE-MILANOSTAZIONE MM LAMPUGNANO | 7_4_6 |
| | MILANO-TORINO | MILANO STAZIONE MM LAMPUGNANO-TORINO AUTOSTAZIONE | 7_4_7 |
| | TORINO-CONDOVE | TORINO FIOCCHETTO-COLLEGNO-RIVOLI-CONDOVE (ANDATA) | 7_68_4 |
| | TORINO-CONDOVE | TORINO FIOCCHETTO-COLLEGNO-RIVOLI-CONDOVE (RITORNO) | 7_68_5 |
| | TORINO-RUBIANA | ALMESE-VILLARDORA/TORRE DEL COLLE | 7_91_3 |
| | GASSINO-SCIOLZE | GASSINO-SCIOLZE-RIVALBA-CINZANO | 7_96_2 |
| | BRUSASCO-SETTIMO-TORINO | BRUSASCO-CHIVASSO-BRANDIZZO-TORINO | 7_107_6 |
| | BRUSASCO-SETTIMO-TORINO | PIOVA MASSAIA-CHIVASSO-BRANDIZZO-TORINO | 7_107_9 |
| | BRUSASCO-SETTIMO-TORINO | GASSINO - SETTIMO Via Brunelleschi | 7_107_15 |
| | IVREA-VISCHE-CHIVASSO | CHIVASSO FS-BETLEMME-BOSCHETTO-VISCHE-IVREA SL | 7_108_102 |
| | IVREA-VISCHE-CHIVASSO | CHIVASSO FS-VEROL.-TONENGO-CARRONE-CERONE-IVREA | 7_108_110 |
| | CASTAGNETO PO-CHIVASSO | CASTAGNETO PO-CHIVASSO | 7_121_1 |

PROVINCIA DI TORINO E AMM

| AREA INTERVENTO | DENOMINAZIONE LINEA | DENOMINAZIONE PERCORSO | ente_linea_perc |
|-----------------|------------------------------------|--|-----------------|
| | CASTAGNETO PO-CHIVASSO | CASTAGNETO PO-CHIVASSO scuole | 7_121_3 |
| | CHIANOCCO-BUSSOLENO F.S. CON PROL. | CHIANOCCO-CROTTE-VERNETTO-BUSSOLENO (Mercato) | 7_122_8 |
| | CHIANOCCO-BUSSOLENO F.S. CON PROL. | CHIANOCCO-VERNETTO-BUSSOLENO (Sc. media) | 7_122_12 |
| | CHIANOCCO-BUSSOLENO F.S. CON PROL. | BUSSOLENO(Mercato)-VERNETTO-CHIANOCCO | 7_122_19 |
| | COASSOLO-LANZO (2 PERCORSI) | VIETTI-COASSOLO-PLASSA-LANZO FTC | 7_123_2 |
| | COASSOLO-LANZO (2 PERCORSI) | COASSOLO-BV CREUS-PLASSA-LANZO SC.-LANZO FTC | 7_123_4 |
| | COASSOLO-LANZO (2 PERCORSI) | BENNE-VAUDA-LANZO SCUOLE | 7_123_20 |
| | COASSOLO-LANZO (2 PERCORSI) | SAN PIETRO-BENNE-VAUDA-LANZO SCUOLE | 7_123_24 |
| | CHIERI-MARENTINO-VERNONE-SCIOLZE | CHIERI MOVICENTRO-AVUGL.-VERNONE-SCIOLZE (AND.) | 7_125_2 |
| | CHIERI-MARENTINO-VERNONE-SCIOLZE | CHIERI PALAZZO DI CITTA' - SCIOLZE (AND.) | 7_125_3 |
| | CHIERI-MARENTINO-VERNONE-SCIOLZE | CHIERI MATTEOTTI PT -AVUG.-SCIOL.-VERNONE (RIT.) | 7_125_7 |
| | PONT C.SE-RIVAROLO-TORINO | TORINO V.F.-VOLPIANO-RIVAROLO-OGLIANICO-PONT | 7_131_105 |
| | PONT C.SE-CASTELLAMONTE-IVREA | PONT C.SE - CASTELLAMONTE - PARELLA - IVREA | 7_143_104 |
| | COSSANO-IVREA | MASINO-COSSANO-PIANE-AZEGLIO-POBBIA-IVREA | 7_151_102 |
| | COSSANO-IVREA | COSSANO-PIANE-ALBIANO-IVREA | 7_151_105 |
| | SILVA-VIALFRE'-IVREA | SILVA-VIALFRE'-SAN MARTINO-IVREA | 7_152_102 |
| | QUASSOLO-IVREA | QUASSOLO-LESSOLO-FIORANO-IVREA (ANDATA) | 7_153_101 |
| | S.BERNARDO-IVREA-ALBIANO | S.BERN.-BELLAVISTA-IVREA-TORRE B.-ALBIANO (ANDATA) | 7_154_102 |
| | ANDRATE-IVREA | ANDRATE-NOMAGLIO-BORGOFRANCO-IVREA FS | 7_156_102 |
| | MONTECHIARO-CHIERI-TORINO | CASTELNUOVO DB.-BUTTIGLIERA-BECCHI-CASTELNUOVO DB. | 7_170_9 |
| | MONTECHIARO-CHIERI-TORINO | CHIERI-BUTTIGLIERA-CASTELNUOVO D.B. | 7_170_13 |
| | MONTECHIARO-CHIERI-TORINO | CASTELNUOVO D.B.-BUTTIGLIERA-CHIERI MOVICENTRO | 7_170_15 |

8b

PROVINCIA DI TORINO E AMM

| AREA INTERVENTO | DENOMINAZIONE LINEA | DENOMINAZIONE PERCORSO | ente_linea_perc |
|-----------------|---|---|-----------------|
| | MONTECHIARO-CHIERI-TORINO | CHIERI MOVICENTRO-BUTTIGLIERA-CASTELNUOVO D.B. | 7_170_16 |
| | TORINO-VARALLO SESIA | TORINO -C.SO INGHILTERRA-VARALLO SESIA | 7_201_2 |
| | CAVOUR-MONTOSO | CAVOUR-BAGNOLO P.TE-MONTOSO | 7_215_21 |
| | BARGE-CAVOUR-PINEROLO-TORINO | FIAT RIVALTA-PINEROLO-CAVOUR (SS589) | 7_220_22 |
| | COAZZE-AVIGLIANA-FERRIERE | COAZZE-SELVAGGIO-GIAVENO-AVIGLIANA | 7_253_3 |
| | QUINCINETTO-IVREA-CHIVASSO CON DEV.DIR. E PROL. | CALUSO LICEO-STRAMBINO-IVREA | 7_265_2 |
| | QUINCINETTO-IVREA-CHIVASSO CON DEV.DIR. E PROL. | SETTIMO FARMITALIA-STRAMBINO-IVREA P.AOSTA | 7_265_9 |
| | QUINCINETTO-IVREA-CHIVASSO CON DEV.DIR. E PROL. | IVREA P.TA VERCELLI-IVREA L. BANCHETTE-TORINO AUT | 7_265_16 |
| | QUINCINETTO-IVREA-CHIVASSO CON DEV.DIR. E PROL. | IVREA P.TA VERCELLI -CHIVASSO A4-TO FIAT MIRAFIORI | 7_265_39 |
| | SESTRIERE-PEROSA A.-TORINO | Fraz.Bima-San Secondo-Villar Perosa | 7_275_26 |
| | SESTRIERE-PEROSA A.-TORINO | PEROSA A.-PINEROLO-BURIASCO-TORINO FIAT MIRAFIORI (AND) | 7_275_30 |
| | SESTRIERE-PEROSA A.-TORINO | VILLAR PEROSA SKF - FENESTRELLE | 7_275_35 |
| | PINEROLO-VIGONE-CERCENASCO CON PROL. | PIN-BAUDENASCA-MACELLO-BURIASCO-VIGONE-CERCENASCO | 7_278_15 |
| | PINEROLO-VIGONE-CERCENASCO CON PROL. | PIN IST IMM-BURIASCO-VIGONE-CERCENASCO-APPENDINI | 7_278_21 |
| | BOBBIO PELLICE-PINEROLO | TORRE PELLICE-PINEROLO (IST. IMMACOLATA) | 7_279_3 |
| | PINEROLO-TORINO | PINEROLO-CANDIOLO-NICHELINO-TORINO | 7_282_4 |
| | PINEROLO-TORINO | Torino c.Ferrucci-Autostz.-Pinerolo via AUTOSTRADA | 7_282_5 |
| | PINEROLO-TORINO | TORINO-P.ZA CARDUCCI-NICHELINO-CANDIOLO-NONE-PINEROLO | 7_282_16 |
| | PINEROLO-CANTALUPA | PINEROLO-RONCAGLIA-BV. ROLETTO-ROLETTO | 7_283_3 |
| | PINEROLO-CANTALUPA | PINEROLO-ROLETTO-FROSSASCO-CANTALUPA (RIT) | 7_283_4 |
| | PINEROLO-CANTALUPA | PINEROLO - BIVIO ROLETTO-ROLETTO | 7_283_9 |
| | PINEROLO-CANTALUPA | PINEROLO IST. IMMACOLATA - CANTALUPA | 7_283_10 |

8b

PROVINCIA DI TORINO E AMM

| AREA INTERVENTO | DENOMINAZIONE LINEA | DENOMINAZIONE PERCORSO | ente_linea_perc |
|-----------------|---|--|-----------------|
| 8b | OULX-CESANA-CLAVIERE | OULX F.S.-CESANA-CLAVIERE | 7_285_3 |
| | SUSA FS-BUSSOLENO FS-VILLARFOCCHIARDO CON DIR E PROL. | SUSA F.S.-EXILLES-OULX F.S. | 7_286_5 |
| | SUSA FS-BUSSOLENO FS-VILLARFOCCHIARDO CON DIR E PROL. | TORINO-AVIGLIANA-SUSA-OULX | 7_286_13 |
| | BARGE-BAGNOLO-PINEROLO CON PROL. | BARGE-BIB-CAMPIGL-BRICHE-PIN FS (VIA OSP) | 7_298_102 |
| | BARGE-BAGNOLO-PINEROLO CON PROL. | BARGE-BIBIANA-BRICHE-PIN FS (VIA OSP) | 7_298_103 |
| | BARGE-BAGNOLO-PINEROLO CON PROL. | PINEROLO FS-BRICHERASIO-BIBIANA-BARGE | 7_298_106 |
| | BARGE-BAGNOLO-PINEROLO CON PROL. | PIN FS-BRICHE-CAMPIGL-BIB-BARGE (VIA OSP) | 7_298_107 |
| | BARGE-BAGNOLO-PINEROLO CON PROL. | PINEROLO FS-BRICHE-CAMPIGL-BIB-BARGE | 7_298_108 |
| | BARGE-BAGNOLO-PINEROLO CON PROL. | PINEROLO CS-BRICHE-BIBIANA-BARGE | 7_298_114 |
| | CARDE-TORINO | VILLAFRANCA-CARDE-VILLAF.-NONE-MIRAF.- TERMINAL BUS TO ESP. (RIT.) | 7_299_2 |
| | CARDE-TORINO | AIRASCA-SALUZZO | 7_299_5 |
| | CARDE-TORINO | SALUZZO-VILLAFRANCA (RIT.) | 7_299_17 |
| | MURIAGLIO-CASTELLAMONTE-VALPERGA | MURIAGLIO-CASTELLAMONTE V. EX INT | 7_304_1 |
| | MURIAGLIO-CASTELLAMONTE-VALPERGA | CASTELLAMONTE(SCUOLA MEDIA)-VIA CASARI- STAZ.-MURIAGLIO | 7_304_5 |
| | VIALFRE'-ORIO-BARONE-CALUSO | VIALFRE'-CUCEGLIO-MONTALENGHE-ORIO- BARONE-CALUSO | 7_309_1 |
| | RUATA-PRAMOLLO-VILLAR PEROSA | RUATA-PRAMOLLO-S.GERMANO-VILLAR PEROSA | 7_313_2 |
| | VERRUA SAVOIA-CRESCENTINO-BRUSASCO | Case Cocetti-Crescentino-Brusasco | 7_331_2 |
| | VERRUA SAVOIA-CRESCENTINO-BRUSASCO | Brusasco Crescentino scuole Verrua Crescentino Fs | 7_331_15 |
| | TORINO-ANZASCO CON DIR. E PROL. | CAVAGLIA'-MAGLIONE-CIGLIANO-VILLAREGGIA- TORINO | 7_345_7 |
| | ALICE C.-LIVORNO F.-CIGLIANO-IVREA | CIGLIANO-MAGLIONE-BORGOMASINO-VESTIGNE'- IVREA P. UFFICI-MOVICENTRO | 7_348_4 |
| | SAN MAURIZIO - CASTELLAMONTE | SAN MAURIZIO - CASTELLAMONTE STAZIONE (RIT.) | 7_502_2 |
| | TORINO-CUMIANA-GIAVENO (Pinerolo) | TORINO-ORBASSANO-PIOSSASCO-PINEROLO | 7_510_2 |

PROVINCIA DI TORINO E AMM

| AREA INTERVENTO | DENOMINAZIONE LINEA | DENOMINAZIONE PERCORSO | ente_linea_perc |
|-----------------|--|---|-----------------|
| | TRAVERSELLA-IVREA (CM VALCHIUSELLA) | IVREA-PARELLA-ISSIGLIO-RUEGLIO-MEUGLIANO-INVERSO | 7_512_105 |
| | TRAVERSELLA-IVREA (CM VALCHIUSELLA) | IVREA-GAUNA-TRAVERSELLA | 7_512_120 |
| | AREA VASTA DI PINEROLO (CAVOURESE) L.5 | ABBADIA A.-PINEROLO C. (CAVOURESE) * LINEA 5 | 7_707_37 |
| | TORINO-IVREA | TORINO-MONTALENGHE | 7_133_115 |
| | TRAVERSELLA-IVREA (CM VALCHIUSELLA) | IVREA-RUEGLIO-TRAVERSELLA | 7_512_123 |
| | AREA VASTA DI PINEROLO (CAVOURESE) L.5 | ABBADIA A.-PINEROLO C. (CAVOURESE) * LINEA 5 (EX PERC.28) | 7_707_35 |
| | COLLEGNO FERMI - FIAT RIVALTA | COLLEGNO-RIVOLI-RIVALTA-FIAT RITORNO | 10_117_5 |
| | BOSCONERO-S.BENIGNO-TORINO | TORINO-SAN BENIGNO- STAB. ICSA | 10_166_4 |
| | TORINO-SUPERGA-BALDISSERO-CHIERI | BALDISSERO-PAVAROLO-BARDASSANO-MOLTALDO-BIVIO AIRALI-CHIERI | 10_175_14 |
| | TORINO-S.LUCA-EREMO-PECETTO-CHIERI | TORINO-S.LUCA-EREMO-PECETTO-CHIERI | 10_179_1 |
| | TORINO-S.LUCA-EREMO-PECETTO-CHIERI | TORINO-EREMO-PECETTO-S.PIETRO | 10_179_4 |
| | TORINO-S.LUCA-EREMO-PECETTO-CHIERI | EREMO-PECETTO-CHIERI VITTONI | 10_179_8 |
| | TORINO-S.LUCA-EREMO-PECETTO-CHIERI | S.PIETRO-PECETTO-EREMO-TORINO | 10_179_9 |
| | TORINO-S.LUCA-EREMO-PECETTO-CHIERI | S.PIETRO-PECETTO-EREMO-S.LUCA-TORINO | 10_179_10 |
| | TORINO-S.LUCA-EREMO-PECETTO-CHIERI | REVIGLIASCO-PEC.-S.PIETRO-MAD. D.SCALA-CHIERI V. | 10_179_15 |
| | TORINO-S.LUCA-EREMO-PECETTO-CHIERI | CHIERI VITTONI-PECETTO-REVIGLIASCO | 10_179_18 |
| | TORINO-S.LUCA-EREMO-PECETTO-CHIERI | TORINO-EREMO-PECETTO-BONAFOUS-CHIERI | 10_179_23 |
| | TORINO-S.LUCA-EREMO-PECETTO-CHIERI | TORINO-S.LUCA-COLLE MADDALENA-PECETTO-CHIERI VITTONI | 10_179_25 |
| | TORINO-S.LUCA-EREMO-PECETTO-CHIERI | CHIERI VITTONI-REVIGLIASCO-PECETTO | 10_179_27 |
| | POIRINO-PESSIONE-CHIERI | CHIERI MC-RIVA-PESSIONE-POIRINO-IST.GALILEI-v.Tern | 10_184_8 |
| | POIRINO-PESSIONE-CHIERI | CHIERI VITTONI-TABASSO-RIVA-PESSIONE-POIRINO(Tern) | 10_184_17 |
| | POIRINO-PESSIONE-CHIERI | POIRINO(Tern)-PESSIONE-RIVA-TABASSO-CHIERI VITTONI | 10_184_18 |

8b

PROVINCIA DI TORINO E AMM

| AREA INTERVENTO | DENOMINAZIONE LINEA | DENOMINAZIONE PERCORSO | ente_linea_perc |
|--------------------------------|---|---|-----------------|
| 8b | CHIERI-CAMBIANO-SANTENA-CARIGNANO | CHIERI VITTORE-CHIERI TABASSO-CAMBIANO-SANTENA - FRAZ.MAROCCHI ANDATA | 10_185_1 |
| | VOLVERA-ORBASSANO-TORINO | VOLVERA-IRCC CANDIOLO-TORINO CORSO MARCONI (RIT) | 10_198_7 |
| | VOLVERA-ORBASSANO-TORINO | VOLVERA-IRCC CANDIOLO-TORINO CORSO MARCONI (AND) | 10_198_8 |
| | GIVOLETTO-PIANEZZA-COLLEGNO | GIVOLETTO-LA CASSA-DRUENTO | 10_246_1 |
| | GIVOLETTO-PIANEZZA-COLLEGNO | GIVOLETTO-LA CASSA-PIANEZZA-COLLEGNO FERMI | 10_246_3 |
| | GIVOLETTO-PIANEZZA-COLLEGNO | GIVOLETTO-LA CASSA-DRUENTO-SAVONERA-TORINO PS RITORNO | 10_246_16 |
| | MOLINO PUNTA-COLLEGNO | MOLINO P.-VALDELLATORRE P.ALPINI-COLLEGNO FERMI | 10_248_1 |
| | MOLINO PUNTA-COLLEGNO | MOLINO P.-ALPIGNANO-RIVOLI STAZ.-RIV.SEMINARIO rit | 10_248_6 |
| | MOLINO PUNTA-COLLEGNO | MOLINO P.-PIANEZZA-ALPIGNANO -RIVOLI STAZ. -FERMI | 10_248_8 |
| | MOLINO PUNTA-COLLEGNO | MOLINO P.-CASELETTE-ALPIGN-PIANEZZA - RIVOLI STAZ. | 10_248_13 |
| | TORINO-VINOVO-PIOBESI-CARIGNANO | A-TORINO-CSO UNIONE-VINOVO-PIOBESI | 10_267_3 |
| | TORINO-VINOVO-PIOBESI-CARIGNANO | A-TORINO-PZA CATTANEO-NICHELINO-VINOVO-PIOBESI | 10_267_8 |
| | TORINO-VINOVO-PIOBESI-CARIGNANO | R-TORINO-NICHELINO-IPPODROMO-VINOVO-PIOBESI | 10_267_22 |
| | TORINO-VINOVO-PIOBESI-CARIGNANO | R-TORINO-NICHELINO-VINOVO-PIOBESI-CARIGNANO | 10_267_24 |
| | TORINO-VINOVO-PIOBESI-CARIGNANO | R-TORINO CSO TAZZOLI-NICHELINO-VINOVO-PIOBESI | 10_267_31 |
| | ALPIGNANO-RIVOLI-RIVALTA-ORBASSANO | ALPIGNANO-RIVOLI-RIVALTA-ORBASSANO-VOLVERA andata | 10_432_1 |
| | ALPIGNANO-RIVOLI-RIVALTA-ORBASSANO | ALPIGNANO-RIVOLI-RIVALTA-ORBASSANO-VOLVERA ritorno | 10_432_2 |
| | ALPIGNANO-RIVOLI-RIVALTA-ORBASSANO | RIVOLI-RIVALTA VIA CADORE-ORBASSANO | 10_432_5 |
| | ALPIGNANO-RIVOLI-RIVALTA-ORBASSANO | LINEA 2R - RIVALTA | 10_432_8 |
| | TORINO - CAAT - ORBASSANO SITO | PIAZZA CAIO MARIO - CAAT GRUGLIASCO | 10_435_1 |
| TORINO - CAAT - ORBASSANO SITO | TORINO P.ZZA GALIMBERTI-CAAT | 10_435_2 | |
| TORINO - CAAT - ORBASSANO SITO | TORINO - P.ZZA CAIO MARIO -ORBASSANO SITO | 10_435_3 | |

PROVINCIA DI TORINO E AMM

| AREA INTERVENTO | DENOMINAZIONE LINEA | DENOMINAZIONE PERCORSO | ente_linea_perc |
|-----------------|---|---|-----------------|
| 8b | TORINO-S.LUCA-EREMO-PECETTO-CHIERI | TORINO-S.LUCA-COLLE MADDALENA-PECETTO-CHIERI | 10_179_28 |
| | RIVOLI-VILLARBASSE-REANO CON PROL.TRANA | RIVOLI-VILLARBASSE-REANO-TRANA (ANDATA) | 7_86_1 |
| | RIVOLI-VILLARBASSE-REANO CON PROL.TRANA | RIVOLI-VILLARBASSE-REANO-TRANA (RITORNO) | 7_86_2 |
| | RIVOLI-ROSTA-AVIGLIANA | RIVOLI-ROSTA-BUTTIGLIERA-FERRIERA-AVIGLIANA (ANDATA) | 7_87_1 |
| | RIVOLI-ROSTA-AVIGLIANA | RIVOLI-ROSTA-BUTTIGLIERA-FERRIERA-AVIGLIANA (RITORNO) | 7_87_2 |
| | FORNO-TORINO | LEINI'-SETTIMO | 7_92_6 |
| | GASSINO-SCIOLZE | GASSINO-SCIOLZE-RIVALBA-CINZANO | 7_96_2 |
| | BRUSASCO-SETTIMO-TORINO | CASALBORGONE-COLOMBARO-SARONSELLA - CHIVASSO (FS) | 7_107_1 |
| | BRUSASCO-SETTIMO-TORINO | CASALBORGONE-S.SEBASTIANO-CHIVASSO | 7_107_2 |
| | BRUSASCO-SETTIMO-TORINO | CHIVASSO C.SO G. FERRARIS -BRANDIZZO SETTIMO-TORINO | 7_107_11 |
| | IVREA-VISCHE-CHIVASSO | CHIVASSO FS-BETLEMME-BOSCHETTO-VISCHE-IVREA SL | 7_108_101 |
| | IVREA-VISCHE-CHIVASSO | CHIVASSO FS-BETLEMME-BOSCHETTO-VISCHE-IVREA SL | 7_108_102 |
| | IVREA-VISCHE-CHIVASSO | CHIVASSO FS-VEROL.-TONENGO-CARRONE-CERONE-IVREA | 7_108_110 |
| | CASTAGNETO PO-CHIVASSO | CHIVASSOMOVICENTRO - CHIND CORSA GTT | 7_121_4 |
| 9 | CHIANOCCO-BUSSOLENO F.S. CON PROL. | CHIANOCCO-CROTTE-VERNETTO-BUSSOLENO (Mercato) | 7_122_8 |
| | CHIANOCCO-BUSSOLENO F.S. CON PROL. | CHIANOCCO-CROTTE-VERNETTO-BUSSOLENO (V.Battisti) | 7_122_9 |
| | CHIANOCCO-BUSSOLENO F.S. CON PROL. | BUSSOLENO(Mercato)-VERNETTO-CHIANOCCO | 7_122_19 |
| | CHIERI-MARENTINO-VERNONE-SCIOLZE | CHIERI MOVICENTRO-AVUGL.-VERNONE-SCIOLZE (AND.) | 7_125_2 |
| | CHIERI-MARENTINO-VERNONE-SCIOLZE | CHIERI MATTEOTTI PT -AVUG.-SCIOL.-VERNONE (RIT.) | 7_125_7 |
| | PONT C.SE-RIVAROLO-TORINO | VILLAGGIO OLIMPIA-TORINO FIAT IVECO-RIVAROLO-PONT | 7_131_117 |
| | TORINO-IVREA | S.BENIGNO-MONTALENGHE-IVREA | 7_133_112 |
| | FRASSINETTO-PONT C.SE | FRASSINETTO-FAIALLO BV-PONT C.SE | 7_141_2 |

PROVINCIA DI TORINO E AMM

| AREA INTERVENTO | DENOMINAZIONE LINEA | DENOMINAZIONE PERCORSO | ente_linea_perc |
|---|--|---|-----------------|
| 9 | PONT C.SE-CASTELLAMONTE-IVREA | SAN BERNARDO (DAYCO) - PONT C.SE | 7_143_105 |
| | CASTELNUOVO NIGRA-CUORGNE' | CASTELNUOVO N.-BORGIALLO-PRIACCO-CUORGNE' | 7_150_1 |
| | COSSANO-IVREA | MASINO-COSSANO-PIANE-AZEGLIO C.-POBBIA-IVREA | 7_151_101 |
| | COSSANO-IVREA | MASINO-COSSANO-PIANE-AZEGLIO-POBBIA-IVREA | 7_151_102 |
| | COSSANO-IVREA | COSSANO-PIANE-ALBIANO-IVREA | 7_151_103 |
| | COSSANO-IVREA | COSSANO-PIANE-ALBIANO-IVREA | 7_151_105 |
| | COSSANO-IVREA | COSSANO-AZEGLIO CENTRO-IVREA | 7_151_107 |
| | COSSANO-IVREA | COSSANO-PIANE-ALBIANO-BOLLENGO-IVREA | 7_151_110 |
| | SILVA-VIALFRE'-IVREA | SILVA-VIALFRE-SAN MARTINO'-SCARMAGNO-IVREA SL | 7_152_101 |
| | ANDRATE-IVREA | ANDRATE-NOMAGLIO-BORGOFRANCO-IVREA FS | 7_156_102 |
| | MONTECHIARO-CHIERI-TORINO | CASTELNUOVO DB.-BUTTIGLIERA-BECCHI-CASTELNUOVO DB. | 7_170_9 |
| | MONTECHIARO-CHIERI-TORINO | CHIERI MOVICENTRO-BUTTIGLIERA-CASTELNUOVO D.B. | 7_170_16 |
| | TORINO-CIRIE'-CORIO | TORINO-CIRIE'-CORIO | 7_174_1 |
| | NONE-VOLVERA-ORBASSANO CON DIR. E PROL. | NONE FS-INDESIT-ORBASSANO P.S.-TETTI FRANCESI (RIT) | 7_197_7 |
| | BARGE-CAVOUR-PINEROLO-TORINO | MORETTA-VILAFRANCA-CAVOUR-OSASCO-PINEROLO | 7_220_5 |
| | BARGE-CAVOUR-PINEROLO-TORINO | MORETTA-CAVOUR-PINEROLO STAZIONE FS | 7_220_6 |
| | BARGE-CAVOUR-PINEROLO-TORINO | FIAT RIVALTA-PINEROLO-CAVOUR (SS589) | 7_220_22 |
| | VARISELLA-FIANO-CIRIE | VARISELLA-FIANO-CIRIE' | 7_229_1 |
| | LEVONE-TORINO | CIRIE'-S.CARLO-VAUDA-LEVONE-BARBANIA-FRONT-P.GROSS | 7_234_6 |
| | COAZZE-AVIGLIANA-FERRIERE | COAZZE-PONTE PIETRA-GIAVENO-FERRIERA-RIVOLI CAS. | 7_253_1 |
| CASTAGNOLE P.TE-OSASIO-CARIGNANO | CARIGNANO-VALINOTTI-OSASIO-VIRLE P.TE-CASTAGNOLE | 7_264_1 | |
| QUINCINETTO-IVREA-CHIVASSO CON DEV.DIR. E PROL. | CHIVASSO F.S.-MONTANARO-IVREA P.TA AOSTA | 7_265_1 | |

PROVINCIA DI TORINO E AMM

| AREA INTERVENTO | DENOMINAZIONE LINEA | DENOMINAZIONE PERCORSO | ente_linea_perc |
|------------------------------|---|--|-----------------|
| 9 | QUINCINETTO-IVREA-CHIVASSO CON DEV.DIR. E PROL. | SETTIMO FARMITALIA-STRAMBINO-IVREA P.AOSTA | 7_265_9 |
| | QUINCINETTO-IVREA-CHIVASSO CON DEV.DIR. E PROL. | IVREA P.TA VERCELLI-MONTANARO-CHIVASSO F.S. | 7_265_14 |
| | QUINCINETTO-IVREA-CHIVASSO CON DEV.DIR. E PROL. | IVREA P.V.-MONTANARO-CHIVASSO FS-TORINO AUT. | 7_265_18 |
| | QUINCINETTO-IVREA-CHIVASSO CON DEV.DIR. E PROL. | SERV.SUPPL. TORINO - CHIVASSO - IVREA | 7_265_29 |
| | QUINCINETTO-IVREA-CHIVASSO CON DEV.DIR. E PROL. | BORGOFRANCO D'IVREA - GRUGLIASCO | 7_265_36 |
| | QUINCINETTO-IVREA-CHIVASSO CON DEV.DIR. E PROL. | GRUGLIASCO - BORGOFRANCO D'IVREA | 7_265_37 |
| | QUINCINETTO-IVREA-CHIVASSO CON DEV.DIR. E PROL. | TORINO AUT.-CHIVASSO FS-IVREA -P.TA AOSTA | 7_265_38 |
| | SESTRIERE-PEROSA A.-TORINO | Perosa-Pinerolo-None Indesit | 7_275_23 |
| | PINEROLO-VIGONE-CERCENASCO CON PROL. | PINEROLO-BAUDENASCA-MACELLO-VIGONE-CERCENASCO | 7_278_16 |
| | PINEROLO-VIGONE-CERCENASCO CON PROL. | PIN IST IMM-BURIASCO-VIGONE-CERCENASCO-APPENDINI | 7_278_21 |
| | PINEROLO-VIGONE-CERCENASCO CON PROL. | PINEROLO-MURISENGHI-BURIASCO-MACELLO | 7_278_23 |
| | BOBBIO PELLICE-PINEROLO | BOBBIO PELLICE-TORRE PELLICE-PINEROLO (CENTRO STUDI) | 7_279_4 |
| | PINEROLO-TORINO | PINEROLO-TORINO P.ZA CARDUCCI-AUT./R | 7_282_3 |
| | PINEROLO-CANTALUPA | PINEROLO-RONCAGLIA-BV. ROLETTO-ROLETTO | 7_283_3 |
| | PINEROLO-CANTALUPA | PINEROLO - BIVIO ROLETTO-ROLETTO | 7_283_9 |
| | BARGE-BAGNOLO-PINEROLO CON PROL. | PINEROLO FS-BRICHERASIO-BIBIANA-BARGE | 7_298_106 |
| | CARDE-TORINO | SALUZZO-BIVIO REVELLO (SCUOLE)-VILLAFRANCA (AND.) | 7_299_12 |
| | CARDE-TORINO | VILLAFRANCA-CARDE-ORBASSANO-TORINO AUT. C. VITTORIO (RIT.) | 7_299_15 |
| | CARDE-TORINO | SALUZZO-VILLAFRANCA (AND.) | 7_299_16 |
| | MURIAGLIO-CASTELLAMONTE-VALPERGA | MURIAGLIO-CASTELLAMONTE V. EX INT | 7_304_1 |
| RUATA-PRAMOLLO-VILLAR PEROSA | RUATA-PRAMOLLO-S.GERMANO-VILLAR PEROSA | 7_313_2 | |
| RONDISSONE-CHIVASSO | RONDISSONE-CASABIANCA-BUSIGNETTO-CHIVASSO (nuovo) | 7_316_8 | |

PROVINCIA DI TORINO E AMM

| AREA INTERVENTO | DENOMINAZIONE LINEA | DENOMINAZIONE PERCORSO | ente_linea_perc |
|-----------------|---|---|-----------------|
| 9 | MONTALENGHE-FOGLIZZO-CHIVASSO E PROL. | MONTALENGHE-S.GIUSTO-FOGLIZZO-CHIVASSO | 7_321_1 |
| | VERRUA SAVOIA-CRESCENTINO-BRUSASCO | Verrua fraz.Monticelli-fraz.Valentino-Brusasco | 7_331_1 |
| | VERRUA SAVOIA-CRESCENTINO-BRUSASCO | Case Cocetti-Crescentino-Brusasco | 7_331_2 |
| | VERRUA SAVOIA-CRESCENTINO-BRUSASCO | Verrua fraz.Cocetti-Crescentino | 7_331_10 |
| | ALICE C.-LIVORNO F.-CIGLIANO-IVREA | ALICE-CIGLIANO-BORGOMASINO-VESTIGNE'-IVREA C.SO D'AZEGLIO-MOVICENTRO | 7_348_1 |
| | COSSATO-IVREA-SCARMAGNO | COSSATO-BIELLA-VIVERONE-IVREA-SCARMAGNO | 7_358_1 |
| | TRAVERSELLA-IVREA (CM VALCHIUSELLA) | IVREA-FIORANO-ALICE-VICO-TRAVERSELLA | 7_512_103 |
| | TRAVERSELLA-IVREA (CM VALCHIUSELLA) | IVREA-BANCHETTE-TRAVERSELLA | 7_512_116 |
| | AREA VASTA DI PINEROLO - (SAPAV) L.3 | SAN PIETRO VAL LEMINA - PINEROLO - MACELLO | 7_701_6 |
| | AREA VASTA DI PINEROLO - (SAPAV) L.4 andata/ritorno | PASCARETTO - PINEROLO | 7_703_10 |
| | AREA VASTA DI PINEROLO (CAVOURESE) -L.1 | S.SECONDO-PINEROLO-H. CAVALIERI | 7_704_1 |
| | AREA VASTA DI PINEROLO (CAVOURESE) -L.1 | S.SECONDO-PINEROLO-H. CAVALIERI | 7_704_2 |
| | AREA VASTA DI PINEROLO (CAVOURESE) L.2 | OSASCO-PINEROLO INAIL * LINEA 2 | 7_705_1 |
| | AREA VASTA DI PINEROLO (CAVOURESE) L.2 | OSASCO-PINEROLO UFFICIO ENTRATE * LINEA 2 | 7_705_4 |
| | IVREA-VISCHE-CHIVASSO | CHIVASSO-VEROLENGO-CASALE DI M.-VISCHE- IVREA SL | 7_108_106 |
| | ANGROGNA-TORRE PELLICE | TORRE PELLICE-S.LORENZO-BUONANOTTE | 7_120_10 |
| | ANGROGNA-TORRE PELLICE | TORRE PELLICE-VERNE'-PRA DEL TORNO | 7_120_14 |
| | ANGROGNA-TORRE PELLICE | TORRE PELLICE-MARTEL-BUONANOTTE | 7_120_17 |
| | COASSOLO-LANZO (2 PERCORSI) | COASSOLO-VIETTI-LANZO STAZ. | 7_123_3 |
| | COASSOLO-LANZO (2 PERCORSI) | BENNE-LANZO FTC | 7_123_21 |
| | PONT C.SE - RIBORDONE - TALOSIO | PONT C.SE-RIBORDONE-TALOSIO | 7_139_1 |
| | COCCONATO-CHIVASSO F.S.-TORINO | COCCONATO-MORANSENGO | 7_232_4 |

PROVINCIA DI TORINO E AMM

| AREA INTERVENTO | DENOMINAZIONE LINEA | DENOMINAZIONE PERCORSO | ente_linea_perc |
|-----------------|---------------------------------------|--|-----------------|
| 9 | PINEROLO-VIGONE-CERCENASCO CON PROL. | PIN. OSP.COTTOLENGO-BUR.-MAC.STELLA-VIG-CERCEN. | 7_278_25 |
| | OULX-CESANA-CLAVIERE | OULX F.S -CESANA-SAUZE DI CESANA-SESTRIERE | 7_285_5 |
| | BARDASSANO-CASTIGLIONE-GASSINO | GASSINO-REZZA-VILLAGGIO PINETA-BARDASSANO | 7_434_1 |
| | TORINO-S.LUCA-EREMO-PECETTO-CHIERI | TORINO-EREMO-PECETTO-S.PIETRO | 10_179_4 |
| | TORINO-S.LUCA-EREMO-PECETTO-CHIERI | S.PIETRO-PECETTO-EREMO-TORINO | 10_179_9 |
| | TORINO-S.LUCA-EREMO-PECETTO-CHIERI | TORINO-S.LUCA-COLLE MADDALENA-PECETTO-CHIERI VITTONÈ | 10_179_25 |
| | VOLVERA-ORBASSANO-TORINO | VOLVERA-ORBASSANO-OSPEDALE S.LUIGI (ANDATA) | 10_198_13 |
| | GIVOLETTO-PIANEZZA-COLLEGNO | GIVOLETTO-LA CASSA-DRUENTO | 10_246_1 |
| | GIVOLETTO-PIANEZZA-COLLEGNO | GIVOLETTO Z.I.-GIVOLETTO-DRUENTO MEDIE-PZA OROPA | 10_246_14 |
| | TORINO-VINOVO-PIOBESI-CARIGNANO | A-TORINO-CSO UNIONE-VINOVO-PIOBESI | 10_267_3 |
| | TORINO-VINOVO-PIOBESI-CARIGNANO | R-TORINO CSO TAZZOLI-NICHELINO-VINOVO-PIOBESI | 10_267_31 |
| | ALPIGNANO-RIVOLI-RIVALTA-ORBASSANO | ALPIGNANO-RIVOLI-RIVALTA-ORBASSANO-VOLVERA andata | 10_432_1 |
| | ALPIGNANO-RIVOLI-RIVALTA-ORBASSANO | ALPIGNANO-RIVOLI-RIVALTA-ORBASSANO-VOLVERA ritorno | 10_432_2 |
| | TORINO-SUPERGA-BALDISSERO-CHIERI | CHIERI-MONTALDO-PAVAROLO-BALDISSERO-TORINO | 10_175_4 |
| | TORINO-SUPERGA-BALDISSERO-CHIERI | BALDISSERO-PAVAROLO-MONTALDO-AIRALI-CHIERI ANDATA | 10_175_11 |
| | POIRINO-PESSIONE-CHIERI | PESSIONE- CHIERI MC | 10_184_19 |
| | TORINO-LA LOGGIA-CARIGNANO-CARMAGNOLA | FIAT MIRAFIORI-TANGENZIALE-CARMAGNOLA ANDATA | 10_259_4 |
| | TORINO-VINOVO-PIOBESI-CARIGNANO | A-PIOBESI-CARIGNANO | 10_267_7 |

PROVINCIA DI VERCELLI

| AREA INTERVENTO | DENOMINAZIONE LINEA | DENOMINAZIONE PERCORSO | ente_linea_perc |
|-----------------|--|--|-----------------|
| | Vercelli - Trino - Crescentino - Chivasso | Crescentino-Trino-Vercelli | 9_102_10 |
| | Vercelli - Trino - Crescentino - Chivasso | Trino - Crescentino - Chivasso | 9_102_11 |
| | Vercelli - Trino - Crescentino - Chivasso | SaluggiaTamburelli-Crescentino-Trino-Costanzana-VC | 9_102_64 |
| | Vercelli - Trino - Crescentino - Chivasso | VERCELLI - LIGNANA - DESANA - TRICERRO - TRINO | 9_102_75 |
| | Vercelli-Rive | Vercelli - Costanzana - Rive | 9_103_1 |
| | Vercelli-Rive | Rive - Costanzana - Vercelli | 9_103_2 |
| | Crevacuore - Roasio - Gattinara - Romagnano | CREVACUORE - GATTINARA - ROMAGNANO | 9_129_1 |
| | Crevacuore - Roasio - Gattinara - Romagnano | CREVACUORE - GATTINARA OSPEDALE | 9_129_2 |
| | Varallo-Balmuccia-Rimasco-Carcoforo | Balmuccia bv Rimasco - Rimasco - Carcoforo | 9_162_4 |
| | Varallo-Balmuccia-Rimasco-Carcoforo | Varallo - Rimasco - Rima - Carcoforo | 9_162_7 |
| 2_3 | BURONZO - BALACCO - ALBANO - VERCELLI | BURONZO - BALOCCO - ALBANO - VERCELLI | 9_165_43 |
| | Santhià-Livorno-Crescentino | Santhià - Tronzano - Crescentino | 9_245_2 |
| | Santhià-Livorno-Crescentino | Crescentino - Livorno - Tronzano - Santhià | 9_245_4 |
| | Santhià-Livorno-Crescentino | Santhià - Livorno - Saluggia Sorin | 9_245_5 |
| | Santhià-Livorno-Crescentino | SANTHIA' FS - LIVORNO - CRESCENTINO | 9_245_67 |
| | TRINO - CRESCENTINO - SANTHIA' - CAVAGLIA - VERRONE - MASSAZZA | SANTHIA' - TRONZANO - TRINO | 9_251_4 |
| | Vercelli-Stroppiana-Casale | Vercelli - Caresana | 9_802_11 |
| | Casale-Torino | CASALE M.TO - CRESCENTINO RAGIONERIA | 9_804_11 |
| | Casale-Torino | CASALE M.TO - CAVAGNOLO | 9_804_51 |
| | Casale-Torino | CAVAGNOLO - CASALE M.TO | 9_804_52 |
| | BORGOSIESIA - BORGOMANERO | BG AUTOSTAZIONE - BS VIALE VARALLO | 9_901_2 |
| | Alagna-Milano | Alagna - Varallo | 9_903_9 |

PROVINCIA DI VERCELLI

| AREA INTERVENTO | DENOMINAZIONE LINEA | DENOMINAZIONE PERCORSO | ente_linea_perc |
|---|---|---|----------------------|
| 2_3 | Alagna-Milano | Romagnano Sesia - Gattinara - Milano | 9_903_11 |
| | Alagna-Milano | Milano - Gattinara - Romagnano Sesia | 9_903_12 |
| 5 | TRINO - CRESCENTINO - CHIVASSO - TORINO IVECO | TRINO - TORINO IVECO | 9_101_1 |
| | Vercelli - Crova - Tronzano - Cigliano | Vercelli - Cigliano - Alice C. | 9_8_1 |
| | Vercelli - Crova - Tronzano - Cigliano | TRONZANO-CROVA-SALASCO-VERCELLI | 9_8_6 |
| | Vercelli - Trino - Crescentino - Chivasso | Chivasso - Torrazza | 9_102_20 |
| | Vercelli - Trino - Crescentino - Chivasso | Crescentino - Trino | 9_102_68 |
| | Vercelli-Rive | Vercelli - Rive | 9_103_5 |
| | Vercelli-Rive | Rive - Vercelli | 9_103_6 |
| | Vallemosso-Borgosesia | VALLEMOSSO - TRIVERO - CREVACUORE - BORGOSIESIA | 9_128_101 |
| | Vallemosso-Borgosesia | BORGOSIESIA - CREVACUORE - TRIVERO - VALLEMOSSO | 9_128_102 |
| | Vallemosso-Borgosesia | PRAY - CREVACUORE - BORGOSIESIA | 9_128_103 |
| | Vallemosso-Borgosesia | PORTULA - PRAY - CREVACUORE | 9_128_105 |
| | Vallemosso-Borgosesia | CREVACUORE - PORTULA MASSERANGA | 9_128_106 |
| | Vallemosso-Borgosesia | MOSSO S. MARIA - VALLEMOSSO | 9_128_108 |
| | Vallemosso-Borgosesia | TRIVERO LORA-BORGOSIESIA | 9_128_109 |
| | Vallemosso-Borgosesia | BORGOSIESIA - CREVACUORE - TRIVERO | 9_128_110 |
| | Vallemosso-Borgosesia | BORGOSIESIA-DA- CREVACUORE - TRIVERO - VALLEMOSSO | 9_128_126 |
| | 7 | Crevacuore-Caprile (deviazione Ailoche) | Crevacuore - Caprile |
| Crevacuore-Caprile (deviazione Ailoche) | | Crevacuore - Ailoche - Caprile | 9_131_2 |
| Crevacuore-Caprile (deviazione Ailoche) | | Crevacuore Isola - Crevacuore - Caprile | 9_131_3 |
| Crevacuore-Caprile (deviazione Ailoche) | | Crevacuore Isola - Crevacuore - Ailoche - Caprile | 9_131_4 |

PROVINCIA DI VERCELLI

| AREA INTERVENTO | DENOMINAZIONE LINEA | DENOMINAZIONE PERCORSO | ente_linea_perc |
|----------------------------|-------------------------------------|---|-----------------|
| 7 | Guardabosone-Crecacuore-Postua | Crevacuore - Guardabosone - Crevacuore - Postua | 9_132_1 |
| | Guardabosone-Crecacuore-Postua | Crevacuore - Postua | 9_132_3 |
| | Guardabosone-Crecacuore-Postua | Crevacuore - Postua | 9_132_7 |
| | Vercelli - Olcenengo - Santhià | SANTHIA' - OLCENENGO - VERCELLI | 9_139_2 |
| | Vercelli - Olcenengo - Santhià | VERCELLI - SANTHIA' | 9_139_3 |
| | Vercelli-Olcenengo-Formigliana | Vercelli - Olcenengo - Formigliana | 9_140_3 |
| | Varallo-Fobello-Cervatto-Rimella | Varallo - Fobello - Cervatto - Rimella | 9_161_2 |
| | Varallo-Balmuccia-Rimasco-Carcoforo | Varallo - Balmuccia bv Rimasco | 9_162_9 |
| | Vercelli - Bianzà - Livorno F. | VERCELLI - BIANZE' | 9_232_4 |
| | VERCELLI-CRESCENTINO-SALUGGIA | Vercelli - Ronsecco - Crescentino | 9_233_3 |
| | VERCELLI-CRESCENTINO-SALUGGIA | Crescentino - Ronsecco - Vercelli | 9_233_4 |
| | VERCELLI-CRESCENTINO-SALUGGIA | VERCELLI - RONSECCO | 9_233_5 |
| | VERCELLI-CRESCENTINO-SALUGGIA | CRESCENTINO - SALUGGIA | 9_233_15 |
| | Lignana-Desana-Asigliano | LIGNANA VENERIA - TRICERRO | 9_234_4 |
| | Santhià-Livorno-Crescentino | SANTHIA' - LIVORNO | 9_245_6 |
| | Santhià-Livorno-Crescentino | Livorno - Crescentino | 9_245_13 |
| | Santhià-Livorno-Crescentino | Livorno - Crescentino Ragioneria | 9_245_16 |
| | Santhià-Livorno-Crescentino | Crescentino - Lamporo | 9_245_18 |
| | Saluggia-Rondissone-Chivasso | Saluggia - Chivasso | 9_252_11 |
| | Saluggia-Rondissone-Chivasso | Chivasso - Saluggia | 9_252_12 |
| Vercelli-Stroppiana-Casale | Casale M.to - Caresana | 9_802_15 | |
| Vercelli-Stroppiana-Casale | Casale M.to - Villanova Lincalor | 9_802_17 | |

PROVINCIA DI VERCELLI

| AREA INTERVENTO | DENOMINAZIONE LINEA | DENOMINAZIONE PERCORSO | ente_linea_perc | |
|----------------------------|----------------------------|---|--------------------------------------|---------|
| 7 | Vercelli-Stroppiana-Casale | Caresana - Villanova Lincalor | 9_802_20 | |
| | Casale-Torino | TRINO - CASALE M.TO | 9_804_4 | |
| | Casale-Torino | CASALE M.TO - TRINO SALESIANI | 9_804_5 | |
| | Casale-Torino | TRINO VIA MONTEGRAPPA - PONTESTURA | 9_804_56 | |
| | Casale-Torino | TRINO VIA MONTEGRAPPA - CAMINO - PONTESTURA | 9_804_60 | |
| | BORGOSIESIA - BORGOMANERO | BG AUTOSTAZIONE-BERZONNO COLONIA-POGNO ALPINI | 9_901_12 | |
| | BORGOSIESIA - BORGOMANERO | POGNO ALPINI - GOZZANO SCUOLE - BG AUTOSTAZIONE | 9_901_13 | |
| | BORGOSIESIA - BORGOMANERO | BG AUTOSTAZIONE-SAN MAURIZIO D'OPAGLIO-POGNO ALPINI | 9_901_14 | |
| | BORGOSIESIA - BORGOMANERO | BORGOSIESIA LICEO - ITIS - VALDUGGIA EX RAGNO | 9_901_15 | |
| | BORGOSIESIA - BORGOMANERO | VALDUGGIA BV EX RAGNO - BS LICEO | 9_901_16 | |
| | Confienza-Vercelli | VERCELLI AUTOSTAZIONE - CONFIENZA | 9_902_103 | |
| | Confienza-Vercelli | CONFIENZA - VERCELLI AUTOSTAZIONE | 9_902_104 | |
| | 8a | Vercelli - Trino - Crescentino - Chivasso | VERCELLI - DESANA - TRICERRO - TRINO | 9_102_1 |
| | | Vercelli - Trino - Crescentino - Chivasso | Trino - Tricerro - Desana - Vercelli | 9_102_2 |
| Vercelli-Biella | | Biella - Quito Vse - Verrone - Vercelli | 9_149_1 | |
| Vercelli-Biella | | Biella - Verrone - Vercelli | 9_149_2 | |
| Vercelli-Alagna | | VERCELLI - GATTINARA - BORGOSIESIA - VARALLO-ALAGNA | 9_164_1 | |
| Vercelli-Alagna | | Varallo - Borgosesia - Gattinara - Vercelli | 9_164_3 | |
| Vercelli-Alagna | | Varallo - Alagna | 9_164_5 | |
| Vercelli-Stroppiana-Casale | | Casale M.to - Stroppiana - Vercelli FS - Vercelli | 9_802_4 | |
| Vercelli-Stroppiana-Casale | | Vercelli - Casale Festivo Diretto | 9_802_5 | |
| Alagna-Milano | | Milano - Novara - Romagnano S. - Alagna | 9_903_2 | |

PROVINCIA DI VERCELLI

| AREA INTERVENTO | DENOMINAZIONE LINEA | DENOMINAZIONE PERCORSO | ente_linea_perc |
|-----------------|---|--|-----------------|
| 8b | Vercelli - Trino - Crescentino - Chivasso | VERCELLI - DESANA - TRICERRO - TRINO | 9_102_1 |
| | Vercelli - Trino - Crescentino - Chivasso | Vercelli - Trino - Crescentino - Chivasso | 9_102_7 |
| | Vercelli - Trino - Crescentino - Chivasso | Vercelli - Trino - Crescentino | 9_102_9 |
| | Vercelli - Trino - Crescentino - Chivasso | CHIVASSO-CRESCENTINO COLOMBO-TRINO-VERCELLI | 9_102_14 |
| | Vercelli - Trino - Crescentino - Chivasso | Saluggia - Torrazza - Chivasso | 9_102_17 |
| | Vercelli - Trino - Crescentino - Chivasso | Torrazza - Chivasso | 9_102_19 |
| | Vercelli - Trino - Crescentino - Chivasso | Vercelli-SC-Desana - Costanzana - Robella - Trino | 9_102_53 |
| | Vercelli - Trino - Crescentino - Chivasso | Trino - Crescentino - Saluggia Tamburelli | 9_102_59 |
| | Vercelli - Trino - Crescentino - Chivasso | Trino - Crescentino | 9_102_67 |
| | Vercelli - Trino - Crescentino - Chivasso | SALUGGIA - CRESCENTINO - TRINO | 9_102_72 |
| | Vallemosso-Borgosesia | MOSSO S.MARIA - TRIVERO | 9_128_107 |
| | Vallemosso-Borgosesia | TRIVERO - CREVACUORE - BORGOSIESIA | 9_128_111 |
| | Vallemosso-Borgosesia | BORGOSIESIA-CREVACUORE-TRIVERO PONZONE-VALLEMOSSO | 9_128_112 |
| | Vallemosso-Borgosesia | VALLEMOSSO-TRIVERO LORA | 9_128_119 |
| | Vallemosso-Borgosesia | BORGOSIESIA - CREVACUORE - PRAY - COGGIOLA - TRIVERO | 9_128_120 |
| | Vallemosso-Borgosesia | VALLEMOSSO - TRIVERO - CREVACUORE - BORGOSIESIA | 9_128_121 |
| | Vallemosso-Borgosesia | BORGOSIESIA - CREVACUORE - TRIVERO - VALLEMOSSO | 9_128_124 |
| | Guardabosone-Crevacuore-Postua | Borgosesia - Agnona - Guardabosone - Crevacuore | 9_132_2 |
| | Vercelli-Biella | Biella - Quito Vse - Verrone - Vercelli | 9_149_1 |
| | Vercelli-Biella | Biella - Verrone - Vercelli | 9_149_2 |
| | Varallo-Balmuccia-Rimasco-Carcoforo | Varallo - Balmuccia - Rimasco | 9_162_2 |
| | Varallo-Balmuccia-Rimasco-Carcoforo | Balmuccia bv Rimasco - Rimasco | 9_162_3 |

PROVINCIA DI VERCELLI

| AREA INTERVENTO | DENOMINAZIONE LINEA | DENOMINAZIONE PERCORSO | ente_linea_perc |
|-----------------|-------------------------------|---|-----------------|
| | Vercelli-Alagna | Vercelli - Gattinara -Borgosesia- Varallo - Alagna | 9_164_2 |
| | Vercelli-Alagna | Varallo - Borgosesia - Gattinara - Vercelli | 9_164_3 |
| | Vercelli-Alagna | Varallo - Alagna | 9_164_5 |
| | Vercelli-Alagna | Borgosesia - Vercelli | 9_164_14 |
| | Vercelli-Alagna | Varallo - Borgosesia | 9_164_24 |
| | Vercelli-Alagna | Borgosesia | 9_164_32 |
| | Vercelli-Alagna | BORGOSIESIA - QUARONA DOCCIO - CAIMI - VARALLO FS | 9_164_37 |
| | Vercelli-Alagna | VERCELLI - GATTINARA GEOMETRI - ROMAGNANO | 9_164_44 |
| | Vercelli-Alagna | BORGOSIESIA LICEO - BORGOSIESIA ITIS - VARALLO | 9_164_525 |
| | Vercelli-Alagna | Borgosesia SC | 9_164_532 |
| | VERCELLI-CRESCENTINO-SALUGGIA | SALUGGIA - CAMPAGNA - CRESCENTINO MATTEOTTI | 9_233_2 |
| | Santhià-Livorno-Crescentino | Santhià - Livorno-Crescentino Scuole - Crescentino | 9_245_3 |
| | Santhià-Livorno-Crescentino | Crescentino - Crescentino Scuole-Livorno - Santhià | 9_245_12 |
| | Vercelli-Stroppiana-Casale | Vercelli - Stroppiana - Casale M.to | 9_802_1 |
| | Vercelli-Stroppiana-Casale | Casale M.to - Stroppiana - Vercelli | 9_802_2 |
| | Vercelli-Stroppiana-Casale | Langosco - Caresana | 9_802_14 |
| | Casale-Torino | CASALE M.TO - TRINO FS | 9_804_3 |
| | Casale-Torino | CASALE M.TO OSPEDALE - TRINO BUZZI | 9_804_7 |
| | Casale-Torino | TRINO - CASALI M.TO OSPEDALE | 9_804_8 |
| | BORGOSIESIA - BORGOMANERO | BORGOSIESIA LICEO-SAN MAURIZIO D'OPAGLIO-GOZZANO SCUOLE-BG AUTOSTAZIONE | 9_901_1 |
| | BORGOSIESIA - BORGOMANERO | BORGOSIESIA LICEO-SAN MAURIZIO D'OPAGLIO-BG AUTOSTAZIONE | 9_901_3 |
| | BORGOSIESIA - BORGOMANERO | BORGOSIESIA LICEO-SAN MAURIZIO D'OPAGLIO-BG MATTEOTTI | 9_901_7 |
| | BORGOSIESIA - BORGOMANERO | BG MATTEOTTI-GOZZANO-SAN MAURIZIO D'OPAGLIO-BS LICEO | 9_901_10 |

8b

PROVINCIA DI VERCELLI

| AREA INTERVENTO | DENOMINAZIONE LINEA | DENOMINAZIONE PERCORSO | ente_linea_perc |
|-----------------|--|--|-----------------|
| 9 | Vercelli - Trino - Crescentino - Chivasso | Trino - Tricerro - Desana - Vercelli | 9_102_2 |
| | Vercelli - Trino - Crescentino - Chivasso | Vercelli - Trino - Crescentino - Chivasso | 9_102_7 |
| | Vercelli - Trino - Crescentino - Chivasso | Vercelli - Trino - Crescentino | 9_102_9 |
| | Vercelli - Trino - Crescentino - Chivasso | Saluggia - Torrazza - Chivasso | 9_102_17 |
| | Vercelli - Trino - Crescentino - Chivasso | Trino - Crescentino | 9_102_67 |
| | Vercelli-Alagna | Varallo - Alagna | 9_164_5 |
| | BURONZO - BALACCO - ALBANO - VERCELLI | BURONZO - BASTIA - BALOCCO - SAN MARCO - ALBANO - VERCELLI | 9_165_42 |
| | Santhià-Livorno-Crescentino | Santhià - Livorno-Crescentino Scuole - Crescentino | 9_245_3 |
| | Santhià-Livorno-Crescentino | CRESCENTINO - SALUGGI SORIN - SALUGGIA - LIVORNO - SANTHIA' | 9_245_8 |
| | Santhià-Livorno-Crescentino | Crescentino - Crescentino Scuole-Livorno - Santhià | 9_245_12 |
| | TRINO - CRESCENTINO - SANTHIA' - CAVAGLIA - VERRONE - MASSAZZA | MASSAZZA-VERRONE-CAVAGLIA'-SANTHIA'-CRESCENTINO-TRINO | 9_251_2 |
| | Vercelli - Trino - Crescentino - Chivasso | TRINO - RONSECCO - VERCELLI | 9_102_26 |
| | Vercelli - Trino - Crescentino - Chivasso | VERCELLI - TRINO - CRESCENTINO - SALUGGIA | 9_102_27 |
| | Vercelli-Olcenengo-Formigiana | Vercelli - Olcenengo - Carisio | 9_140_1 |
| | Vercelli-Alagna | VERCELLI - VARALLO CAIMI | 9_164_6 |
| | Vercelli-Alagna | VARALLO CAIMI - VARALLO FS | 9_164_8 |
| | Vercelli-Alagna | VARALLO FS - VARALLO CAIMI | 9_164_9 |
| | BURONZO - BALACCO - ALBANO - VERCELLI | VARALLO - BURONZO - BASTIA - BALOCCO - SAN MARCO - ALBANO - VERCELLI | 9_165_41 |
| | VERCELLI-CRESCENTINO-SALUGGIA | RONSECCO - VERCELLI | 9_233_6 |

PROVINCIA DI VERBANO-CUSIO-OSSOLA

| AREA INTERVENTO | DENOMINAZIONE LINEA | DENOMINAZIONE PERCORSO* | ente_linea_perc |
|-----------------|---|--|-----------------|
| 7 | DOMODOSSOLA - OMEGNA | DOMODOSSOLA - PIEDIMULERA | 8_5_3 |
| | DOMODOSSOLA - OMEGNA | DOMODOSSOLA - BEURA - OMEGNA | 8_5_4 |
| | DOMODOSSOLA - OMEGNA | OMEGNA - BEURA - DOMODOSSOLA | 8_5_5 |
| | DOMODOSSOLA - OMEGNA | PIEVE VERGONTE - DOMODOSSOLA | 8_5_7 |
| | DOMODOSSOLA - OMEGNA | PIEDIMULERA - DOMODOSSOLA | 8_5_10 |
| | DOMODOSSOLA - OMEGNA | DOMODOSSOLA - BEURA DI CARDEZZA | 8_5_19 |
| | DOMODOSSOLA - OMEGNA | BEURA DI CARDEZZA - DOMODOSSOLA | 8_5_20 |
| | INTRA - CARGIAGO - INTRA | | 8_10_1 |
| | INTRA - CARGIAGO - INTRA | | 8_10_2 |
| | INTRA SAN BERNARDINO VERBANO - INTRA | | 8_11_1 |
| | INTRA SAN BERNARDINO VERBANO - INTRA | | 8_11_2 |
| | INTRA SAN BERNARDINO VERBANO - INTRA | | 8_11_5 |
| | INTRA - PREMENO - PIANCAVALLO | | 8_12_7 |
| | INTRA - PREMENO - PIANCAVALLO | | 8_12_9 |
| | OMEGNA - VERBANIA | | 8_14_9 |
| | OMEGNA - VERBANIA | | 8_14_39 |
| | CIRCOLARE DOMODOSSOLA - BEURA CARDEZZA - VILLADOSSOLA | DOMODOSSOLA - BEURA - VILLADOSSOLA - DOMODOSSOLA | 8_24_1 |
| | VERBANIA - CANNOBIO - BRISSAGO | | 8_26_21 |
| | VERBANIA - CANNOBIO - BRISSAGO | | 8_26_23 |
| | INTRA - VIGNONE | | 8_27_1 |
| | INTRA - VIGNONE | | 8_27_2 |
| | INTRA - VIGNONE | | 8_27_3 |
| | INTRA - VIGNONE | | 8_27_4 |
| | CANNOBIO - GURRO - ORASSO - CURSOLO | | 8_28_1 |
| | CANNOBIO - GURRO - ORASSO - CURSOLO | | 8_28_2 |
| | CANNOBIO - GURRO - ORASSO - CURSOLO | | 8_28_3 |

* Alcuni codici percorso del VCO sono stati attribuiti da SITI, non è disponibile una descrizione per tali percorsi.

PROVINCIA DI VERBANO-CUSIO-OSSOLA

| AREA INTERVENTO | DENOMINAZIONE LINEA | DENOMINAZIONE PERCORSO | ente_linea_perc |
|-----------------|--------------------------------------|--------------------------------|-----------------|
| 7 | FALMENTA - CANNOBIO - FALMENTA | | 8_29_2 |
| | FALMENTA - CANNOBIO - FALMENTA | | 8_29_3 |
| | VERBANIA - RONCO - GONTE | | 8_31_1 |
| | VERBANIA - RONCO - GONTE | | 8_31_2 |
| | VERBANIA - RONCO - GONTE | | 8_31_4 |
| | OMEGNA - CASALE CORTE CERRO - OMEGNA | | 8_35_1 |
| | OMEGNA - CASALE CORTE CERRO - OMEGNA | | 8_35_3 |
| | OMEGNA - CASALE CORTE CERRO - OMEGNA | | 8_35_4 |
| | OMEGNA - CASALE CORTE CERRO - OMEGNA | | 8_35_6 |
| | OMEGNA - CASALE CORTE CERRO - OMEGNA | | 8_35_7 |
| | QUARNA - OMEGNA - QUARNA | | 8_36_3 |
| | QUARNA - OMEGNA - QUARNA | | 8_36_4 |
| | QUARNA - OMEGNA - QUARNA | | 8_36_5 |
| | QUARNA - OMEGNA - QUARNA | | 8_36_8 |
| | STRESA - GIGNESE | STRESA - NOCCO | 8_37_1 |
| | STRESA - GIGNESE | INTRA - STRESA - GIGNESE | 8_37_2 |
| | STRESA - GIGNESE | NOCCO - STRESA | 8_37_8 |
| | STRESA - ARMENO - ORTA | STRESA - LEVO | 8_38_1 |
| | STRESA - ARMENO - ORTA | STRESA - BAVENO | 8_38_2 |
| | STRESA - ARMENO - ORTA | STRESA - BAVENO - LEVO | 8_38_3 |
| | STRESA - ARMENO - ORTA | LEVO - STRESA | 8_38_9 |
| | STRESA - ARMENO - ORTA | GIGNESE - BAVENO - STRESA | 8_38_10 |
| | URBANA DI VERBANIA | | 14_1_1 |
| | VERBANIA - DOMODOSSOLA | | 8_3_2 |
| 8a | DOMODOSSOLA - CASCATA DEL TOCE | DOMODOSSOLA - CASCATA DEL TOCE | 8_1_1 |
| | DOMODOSSOLA - CASCATA DEL TOCE | CASCATA DEL TOCE - DOMODOSSOLA | 8_1_4 |

PROVINCIA DI VERBANO-CUSIO-OSSOLA

| AREA INTERVENTO | DENOMINAZIONE LINEA | DENOMINAZIONE PERCORSO | ente_linea_perc |
|------------------------|---|--|------------------------|
| 8a | DOMODOSSOLA - VERBANIA | DOMODOSSOLA - VERBANIA | 8_2_1 |
| | DOMODOSSOLA - VERBANIA | VERBANIA - DOMODOSSOLA | 8_2_2 |
| | VERBANIA - DOMODOSSOLA | | 8_3_1 |
| | VERBANIA - DOMODOSSOLA | | 8_3_11 |
| | VERBANIA - DOMODOSSOLA | | 8_3_16 |
| | DOMODOSSOLA- MACUGNAGA | DOMODOSSOLA - MACUGNAGA | 8_4_1 |
| | DOMODOSSOLA- MACUGNAGA | MACUGNAGA - DOMODOSSOLA | 8_4_2 |
| | DOMODOSSOLA - BOGNANCO | DOMODOSSOLA - SAN LORENZO | 8_6_1 |
| | DOMODOSSOLA - BOGNANCO | SAN LORENZO - DOMODOSSOLA | 8_6_2 |
| | INTRA - PREMENO - PIANCAVALLO | | 8_12_1 |
| | INTRA - PREMENO - PIANCAVALLO | | 8_12_2 |
| | INTRA - PREMENO - PIANCAVALLO | | 8_12_9 |
| | OMEGNA - VERBANIA | | 8_14_39 |
| | ALIBUS: DOMODOSSOLA - MALPENSA | AEREOPORTO DI MALEPNSA - DOMODOSSOLA | 8_21_2 |
| | CIRCOLARE DOMODOSSOLA - BEURA CARDEZZA - VILLADOSSOLA | DOMODOSSOLA - BEURA - VILLADOSSOLA - DOMODOSSOLA | 8_24_1 |
| | CIRCOLARE DOMODOSSOLA - CREVOLADOSSOLA | DOMODOSSOLA - CREVOLADOSSOLA - DOMODOSSOLA | 8_25_1 |
| | VERBANIA - CANNOBIO - BRISSAGO | | 8_26_1 |
| | VERBANIA - CANNOBIO - BRISSAGO | | 8_26_11 |
| | STRESA - ARMENO - ORTA | STRESA - NOCCO - ORTA | 8_38_11 |
| | STRESA - ARMENO - ORTA | ORTA - STRESA | 8_38_12 |
| | ALIBUS: VERBANIA - MALPENSA | INTRA - MALPENSA | 8_40_1 |
| | ALIBUS: VERBANIA - MALPENSA | MALPENSA - INTRA | 8_40_2 |
| | 8b | DOMODOSSOLA - VERBANIA | DOMODOSSOLA - VERBANIA |
| DOMODOSSOLA - VERBANIA | | VERBANIA - DOMODOSSOLA | 8_2_2 |
| VERBANIA - DOMODOSSOLA | | | 8_3_1 |
| VERBANIA - DOMODOSSOLA | | | 8_3_6 |

PROVINCIA DI VERBANO-CUSIO-OSSOLA

| AREA INTERVENTO | DENOMINAZIONE LINEA | DENOMINAZIONE PERCORSO | ente_linea_perc |
|-----------------|--|---|-----------------|
| 8b | DOMODOSSOLA- MACUGNAGA | SAN CARLO - DOMODOSSOLA | 8_4_5 |
| | DOMODOSSOLA - OMEGNA | DOMODOSSOLA - OMEGNA | 8_5_1 |
| | DOMODOSSOLA - OMEGNA | DOMODOSSOLA - PRATA DI VOGOGNA | 8_5_2 |
| | DOMODOSSOLA - OMEGNA | DOMODOSSOLA - PIEDIMULERA | 8_5_3 |
| | DOMODOSSOLA - OMEGNA | DOMODOSSOLA - BEURA - OMEGNA | 8_5_4 |
| | DOMODOSSOLA - OMEGNA | OMEGNA - BEURA - DOMODOSSOLA | 8_5_5 |
| | DOMODOSSOLA - OMEGNA | OMEGNA - DOMODOSSOLA | 8_5_6 |
| | DOMODOSSOLA - OMEGNA | PRATA DI VOGOGNA - DOMODOSSOLA | 8_5_8 |
| | DOMODOSSOLA - OMEGNA | DOMODOSSOLA - PIEVE VERGONTE | 8_5_9 |
| | DOMODOSSOLA - OMEGNA | PIEDIMULERA - DOMODOSSOLA | 8_5_10 |
| | DOMODOSSOLA - OMEGNA | DOMODOSSOLA - VILLADOSSOLA | 8_5_11 |
| | DOMODOSSOLA - OMEGNA | VILLADOSSOLA - DOMODOSSOLA | 8_5_12 |
| | DOMODOSSOLA - OMEGNA | DOMODOSSOLA - BEURA DI CARDEZZA | 8_5_19 |
| | DOMODOSSOLA - OMEGNA | BEURA DI CARDEZZA - DOMODOSSOLA | 8_5_20 |
| | DOMODOSSOLA - BOGNANCO | DOMODOSSOLA - SAN LORENZO | 8_6_1 |
| | DOMODOSSOLA - BOGNANCO | SAN LORENZO - DOMODOSSOLA | 8_6_2 |
| | DOMODOSSOLA - MONTECRESTESE - ALTOGGIO - DOMODOSSOLA | DOMODOSSOLA - MONTECRESTESE - GIOSIO - ALTOGGIO | 8_7_3 |
| | DOMODOSSOLA - MONTECRESTESE - ALTOGGIO - DOMODOSSOLA | ALTOGGIO - GIOSIO - MONTECRESTESE - DOMODOSSOLA | 8_7_4 |
| | INTRA - CARGIAGO - INTRA | | 8_10_1 |
| | INTRA - CARGIAGO - INTRA | | 8_10_2 |
| | INTRA SAN BERNARDINO VERBANO - INTRA | | 8_11_1 |
| | INTRA SAN BERNARDINO VERBANO - INTRA | | 8_11_2 |
| | INTRA SAN BERNARDINO VERBANO - INTRA | | 8_11_4 |
| | INTRA SAN BERNARDINO VERBANO - INTRA | | 8_11_5 |
| | INTRA - PREMENO - PIANCAVALLO | | 8_12_1 |
| | INTRA - PREMENO - PIANCAVALLO | | 8_12_2 |

PROVINCIA DI VERBANO-CUSIO-OSSOLA

| AREA INTERVENTO | DENOMINAZIONE LINEA | DENOMINAZIONE PERCORSO | ente_linea_perc |
|-----------------|---|--|-----------------|
| 8b | INTRA - PREMENO - PIANCAVALLO | | 8_12_7 |
| | INTRA - PREMENO - PIANCAVALLO | | 8_12_8 |
| | INTRA - PREMENO - PIANCAVALLO | | 8_12_9 |
| | INTRA - PREMENO - PIANCAVALLO | | 8_12_11 |
| | INTRA - PREMENO - PIANCAVALLO | | 8_12_17 |
| | INTRA - PREMENO - PIANCAVALLO | | 8_12_22 |
| | OMEGNA - VERBANIA | | 8_14_9 |
| | ALIBUS: DOMODOSSOLA - MALPENSA | DOMODOSSOLA - AEREOPORTO DI MALPENSA | 8_21_1 |
| | ALIBUS: DOMODOSSOLA - MALPENSA | AEREOPORTO DI MALEPNSA - DOMODOSSOLA | 8_21_2 |
| | CIRCOLARE DOMODOSSOLA - BEURA CARDEZZA - VILLADOSSOLA | DOMODOSSOLA - BEURA - VILLADOSSOLA - DOMODOSSOLA | 8_24_1 |
| | VERBANIA - CANNOBIO - BRISSAGO | | 8_26_11 |
| | VERBANIA - CANNOBIO - BRISSAGO | | 8_26_22 |
| | VERBANIA - CANNOBIO - BRISSAGO | | 8_26_25 |
| | VERBANIA - CANNOBIO - BRISSAGO | | 8_26_29 |
| | INTRA - VIGNONE | | 8_27_1 |
| | INTRA - VIGNONE | | 8_27_2 |
| | INTRA - VIGNONE | | 8_27_3 |
| | INTRA - VIGNONE | | 8_27_4 |
| | CANNOBIO - GURRO - ORASSO - CURSOLO | | 8_28_1 |
| | CANNOBIO - GURRO - ORASSO - CURSOLO | | 8_28_3 |
| | CANNOBIO - GURRO - ORASSO - CURSOLO | | 8_28_7 |
| | FALMENTA - CANNOBIO - FALMENTA | | 8_29_2 |
| | FALMENTA - CANNOBIO - FALMENTA | | 8_29_3 |
| | VERBANIA - RONCO - GONTE | | 8_31_1 |
| | VERBANIA - RONCO - GONTE | | 8_31_2 |
| | VERBANIA - RONCO - GONTE | | 8_31_4 |

PROVINCIA DI VERBANO-CUSIO-OSSOLA

| AREA INTERVENTO | DENOMINAZIONE LINEA | DENOMINAZIONE PERCORSO | ente_linea_perc |
|-----------------|--------------------------------------|------------------------------------|-----------------|
| 8b | OMEGNA - CASALE CORTE CERRO - OMEGNA | | 8_35_1 |
| | OMEGNA - CASALE CORTE CERRO - OMEGNA | | 8_35_4 |
| | OMEGNA - CASALE CORTE CERRO - OMEGNA | | 8_35_5 |
| | OMEGNA - CASALE CORTE CERRO - OMEGNA | | 8_35_6 |
| | OMEGNA - CASALE CORTE CERRO - OMEGNA | | 8_35_7 |
| | QUARNA - OMEGNA - QUARNA | | 8_36_3 |
| | QUARNA - OMEGNA - QUARNA | | 8_36_4 |
| | QUARNA - OMEGNA - QUARNA | | 8_36_8 |
| | STRESA - GIGNESE | STRESA - NOCCO | 8_37_1 |
| | STRESA - GIGNESE | INTRA - STRESA - GIGNESE | 8_37_2 |
| | STRESA - GIGNESE | NOCCO - STRESA | 8_37_8 |
| | STRESA - GIGNESE | STRESA - INTRA | 8_37_10 |
| | STRESA - GIGNESE | STRESA IMBARCADERO - NOCCO | 8_37_12 |
| | STRESA - ARMENO - ORTA | STRESA - LEVO | 8_38_1 |
| | STRESA - ARMENO - ORTA | STRESA - BAVENO - LEVO | 8_38_3 |
| | STRESA - ARMENO - ORTA | STRESA - CARCIANO - LEVO - GIGNESE | 8_38_5 |
| | STRESA - ARMENO - ORTA | LEVO - STRESA SC. ELEMENTARI | 8_38_7 |
| | STRESA - ARMENO - ORTA | LEVO - STRESA | 8_38_9 |
| | STRESA - ARMENO - ORTA | GIGNESE - BAVENO - STRESA | 8_38_10 |
| | STRESA - ARMENO - ORTA | STRESA - NOCCO - ORTA | 8_38_11 |
| | STRESA - ARMENO - ORTA | ORTA - STRESA | 8_38_12 |
| | OMEGNA - LESA | OMEGNA P.ZZA BELTRAMI - STRESA | 8_39_1 |
| | OMEGNA - LESA | SOLCIO - OMEGNA SCUOLE | 8_39_3 |
| | ALIBUS: VERBANIA - MALPENSA | INTRA - MALPENSA | 8_40_1 |
| | ALIBUS: VERBANIA - MALPENSA | MALPENSA - INTRA | 8_40_2 |
| | SANTA MARIA MAGGIORE - RE- OLGIA | SANTA MARIA MAGGIORE - RE OLGIA | 8_41_1 |

PROVINCIA DI VERBANO-CUSIO-OSSOLA

| AREA INTERVENTO | DENOMINAZIONE LINEA | DENOMINAZIONE PERCORSO | ente_linea_perc |
|--------------------------------------|--|---|-----------------|
| 8b | SANTA MARIA MAGGIORE - RE- OLGIA | RE - OLGIA | 8_41_4 |
| | SANTA MARIA MAGGIORE - RE- OLGIA | OLGIA - RE - SANTA MARIA MAGGIORE | 8_41_8 |
| | SANTA MARIA MAGGIORE - CRAVEGGIA | SANTA MARIA MAGGIORE - CRAVEGGIA | 8_42_1 |
| | SANTA MARIA MAGGIORE - CRAVEGGIA | CRAVEGGIA - SANTA MARIA MAGGIORE | 8_42_2 |
| | URBANA DI VERBANIA | | 14_1_1 |
| 9 | DOMODOSSOLA - VERBANIA | DOMODOSSOLA - VERBANIA | 8_2_1 |
| | DOMODOSSOLA - VERBANIA | VERBANIA - DOMODOSSOLA | 8_2_2 |
| | DOMODOSSOLA - OMEGNA | DOMODOSSOLA - OMEGNA | 8_5_1 |
| | DOMODOSSOLA - OMEGNA | DOMODOSSOLA - PRATA DI VOGOGNA | 8_5_2 |
| | DOMODOSSOLA - OMEGNA | DOMODOSSOLA - PIEDIMULERA | 8_5_3 |
| | DOMODOSSOLA - OMEGNA | OMEGNA - BEURA - DOMODOSSOLA | 8_5_5 |
| | DOMODOSSOLA - OMEGNA | OMEGNA - DOMODOSSOLA | 8_5_6 |
| | DOMODOSSOLA - OMEGNA | PIEVE VERGONTE - DOMODOSSOLA | 8_5_7 |
| | DOMODOSSOLA - OMEGNA | PRATA DI VOGOGNA - DOMODOSSOLA | 8_5_8 |
| | DOMODOSSOLA - OMEGNA | DOMODOSSOLA - PIEVE VERGONTE | 8_5_9 |
| | DOMODOSSOLA - OMEGNA | PIEDIMULERA - DOMODOSSOLA | 8_5_10 |
| | DOMODOSSOLA - OMEGNA | DOMODOSSOLA - VILLADOSSOLA | 8_5_11 |
| | DOMODOSSOLA - OMEGNA | VILLADOSSOLA - DOMODOSSOLA | 8_5_12 |
| | DOMODOSSOLA - BOGNANCO | DOMODOSSOLA - SAN LORENZO | 8_6_1 |
| | DOMODOSSOLA - BOGNANCO | SAN LORENZO - DOMODOSSOLA | 8_6_2 |
| | DOMODOSSOLA - MONTECRESTESE - ALTOGGIO - DOMODOSSOLA | DOMODOSSOLA - MONTECRESTESE - GIOSIO - ALTOGGIO | 8_7_3 |
| | DOMODOSSOLA - MONTECRESTESE - ALTOGGIO - DOMODOSSOLA | ALTOGGIO - GIOSIO - MONTECRESTESE - DOMODOSSOLA | 8_7_4 |
| | INTRA - CARGIAGO - INTRA | | 8_10_1 |
| | INTRA - CARGIAGO - INTRA | | 8_10_2 |
| | INTRA SAN BERNARDINO VERBANO - INTRA | | 8_11_1 |
| INTRA SAN BERNARDINO VERBANO - INTRA | | 8_11_2 | |

PROVINCIA DI VERBANO-CUSIO-OSSOLA

| AREA INTERVENTO | DENOMINAZIONE LINEA | DENOMINAZIONE PERCORSO | ente_linea_perc |
|-----------------|---|--|-----------------|
| 9 | INTRA SAN BERNARDINO VERBANO - INTRA | | 8_11_4 |
| | INTRA SAN BERNARDINO VERBANO - INTRA | | 8_11_5 |
| | INTRA - PREMENO - PIANCAVALLO | | 8_12_1 |
| | INTRA - PREMENO - PIANCAVALLO | | 8_12_2 |
| | INTRA - PREMENO - PIANCAVALLO | | 8_12_4 |
| | INTRA - PREMENO - PIANCAVALLO | | 8_12_7 |
| | INTRA - PREMENO - PIANCAVALLO | | 8_12_9 |
| | INTRA - PREMENO - PIANCAVALLO | | 8_12_11 |
| | INTRA - PREMENO - PIANCAVALLO | | 8_12_22 |
| | OMEGNA - VERBANIA | | 8_14_2 |
| | OMEGNA - VERBANIA | | 8_14_9 |
| | OMEGNA - VERBANIA | | 8_14_22 |
| | OMEGNA - VERBANIA | | 8_14_39 |
| | ALIBUS: DOMODOSSOLA - MALPENSA | DOMODOSSOLA - AEREOPORTO DI MALPENSA | 8_21_1 |
| | ALIBUS: DOMODOSSOLA - MALPENSA | AEREOPORTO DI MALEPNSA - DOMODOSSOLA | 8_21_2 |
| | CIRCOLARE DOMODOSSOLA - BEURA CARDEZZA - VILLADOSSOLA | DOMODOSSOLA - BEURA - VILLADOSSOLA - DOMODOSSOLA | 8_24_1 |
| | VERBANIA - CANNOBIO - BRISSAGO | | 8_26_1 |
| | VERBANIA - CANNOBIO - BRISSAGO | | 8_26_11 |
| | VERBANIA - CANNOBIO - BRISSAGO | | 8_26_16 |
| | VERBANIA - CANNOBIO - BRISSAGO | | 8_26_22 |
| | VERBANIA - CANNOBIO - BRISSAGO | | 8_26_23 |
| | INTRA - VIGNONE | | 8_27_1 |
| | INTRA - VIGNONE | | 8_27_2 |
| | INTRA - VIGNONE | | 8_27_3 |
| | INTRA - VIGNONE | | 8_27_4 |
| | CANNOBIO - GURRO - ORASSO - CURSOLO | | 8_28_1 |

PROVINCIA DI VERBANO-CUSIO-OSSOLA

| AREA INTERVENTO | DENOMINAZIONE LINEA | DENOMINAZIONE PERCORSO | ente_linea_perc |
|-----------------|--------------------------------------|---|-----------------|
| 9 | CANNOBIO - GURRO - ORASSO - CURSOLO | | 8_28_2 |
| | CANNOBIO - GURRO - ORASSO - CURSOLO | | 8_28_3 |
| | FALMENTA - CANNOBIO - FALMENTA | | 8_29_2 |
| | FALMENTA - CANNOBIO - FALMENTA | | 8_29_3 |
| | VERBANIA - RONCO - GONTE | | 8_31_1 |
| | VERBANIA - RONCO - GONTE | | 8_31_2 |
| | VERBANIA - RONCO - GONTE | | 8_31_4 |
| | OMEGNA - CASALE CORTE CERRO - OMEGNA | | 8_35_1 |
| | OMEGNA - CASALE CORTE CERRO - OMEGNA | | 8_35_3 |
| | OMEGNA - CASALE CORTE CERRO - OMEGNA | | 8_35_4 |
| | OMEGNA - CASALE CORTE CERRO - OMEGNA | | 8_35_5 |
| | OMEGNA - CASALE CORTE CERRO - OMEGNA | | 8_35_6 |
| | OMEGNA - CASALE CORTE CERRO - OMEGNA | | 8_35_7 |
| | QUARNA - OMEGNA - QUARNA | | 8_36_3 |
| | QUARNA - OMEGNA - QUARNA | | 8_36_4 |
| | QUARNA - OMEGNA - QUARNA | | 8_36_5 |
| | QUARNA - OMEGNA - QUARNA | | 8_36_8 |
| | STRESA - GIGNESE | STRESA - NOCCO | 8_37_1 |
| | STRESA - GIGNESE | NOCCO - STRESA | 8_37_8 |
| | STRESA - GIGNESE | STRESA IMBARCADERO - NOCCO | 8_37_12 |
| | STRESA - GIGNESE | NOCCO - BAVENO - STRESA | 8_37_14 |
| | STRESA - ARMENO - ORTA | STRESA - LEVO | 8_38_1 |
| | STRESA - ARMENO - ORTA | LEVO - STRESA SC. ELEMENTARI | 8_38_7 |
| | ALIBUS: VERBANIA - MALPENSA | MALPENSA - INTRA | 8_40_2 |
| | SANTA MARIA MAGGIORE - RE- OLGIA | SANTA MARIA MAGGIORE - RE OLGIA | 8_41_1 |
| | SANTA MARIA MAGGIORE - RE- OLGIA | SANTA MARIA MAGGIORE - FINERO - CURSOLO | 8_41_2 |

PROVINCIA DI VERBANO-CUSIO-OSSOLA

| AREA INTERVENTO | DENOMINAZIONE LINEA | DENOMINAZIONE PERCORSO | ente_linea_perc |
|-----------------|----------------------------------|-----------------------------------|-----------------|
| 9 | SANTA MARIA MAGGIORE - RE- OLGIA | RE - OLGIA | 8_41_4 |
| | SANTA MARIA MAGGIORE - RE- OLGIA | CURSOLO - SANTA MARIA MAGGIORE | 8_41_7 |
| | SANTA MARIA MAGGIORE - RE- OLGIA | OLGIA - RE - SANTA MARIA MAGGIORE | 8_41_8 |
| | SANTA MARIA MAGGIORE - CRAVEGGIA | SANTA MARIA MAGGIORE - CRAVEGGIA | 8_42_1 |
| | SANTA MARIA MAGGIORE - CRAVEGGIA | CRAVEGGIA - SANTA MARIA MAGGIORE | 8_42_2 |
| | URBANA DI VERBANIA | | 14_1_1 |

PROVINCIA DI CUNEO

| AREA INTERVENTO | DENOMINAZIONE LINEA | DENOMINAZIONE PERCORSO | ente_linea_perc |
|---|--|---|---|
| 2_3 | CERESOLE D'ALBA - BRA | CERESOLE-SOMMARIVA PERNO-BRA | 5_127_2 |
| | MURAZZANO - CLAVESANA - MONDOVI' P.ZA | DOGLIANI - MONDOVI' | 5_158_3 |
| | DOGLIANI - CARRU' - CUNEO | FARIGLIANO-CARRU'- STAB. MICHELIN CUNEO | 5_40_2 |
| | PAMPARATO - ROBURENT - MONDOVI' F.S. | PAMPARATO-SERRA-ROBURENT-SAN MICHELE-MONDOVI'F.S. | 5_58_6 |
| | PRADLEVES - BERNEZZO - CERVASCA - STAB. MICHELIN DI CUNEO | PRADLEVES-BERNEZZO-CERVASCA-STAB. MICHELIN | 5_87_1 |
| | ALBARETTO TORRE - LEQUIO BERRIA - ALBA | ALBARETTO T. - LEQUIO BERRIA - ALBA | 5_71_1 |
| | ALBA - GALLO - SINIO VALLE TALLORIA | ALBA - RODDI - GALLO - SINIO | 5_9_3 |
| | TORINO - POIRINO - ALBA | CANALE - BORBORE - CASTELLINALDO - ALBA | 5_14_5 |
| | DELLE LANGHE: ALBA-MONFORTE-DOGLIANI | ALBA-BAROLO-MONCHIERO-DOGLIANI | 5_172_2 |
| | DELLE LANGHE: ALBA-MONFORTE-DOGLIANI | ALBA-BAROLO-MONCHIERO-MONDOVI' | 5_172_4 |
| | MONDOVI' - S. MICHELE MVI' - MONTEZEMOLO E DIR. BRIAGLIA E NIELLA TANARO | MONDOVI' F.S. - SAN MICHELE M.VI' - MONTEZEMOLO | 5_100_1 |
| | SALUZZO - VENASCA - PONTECHIANALE | SAMPEYRE - ROSSANA - VILLANOVETTA C.TRO - SALUZZO | 5_106_3 |
| | VINADIO - ARGENTERA | VINADIO - ARGENTERA | 5_102_1 |
| | 5 | RIO GROSSO - STAB. MICHELIN CUNEO | S.BARTOLOMEO-CHIUSA PESIO-STAB.MICHELIN |
| BUSCA - FOSSANO STAB. MICHELIN | | BUSCA-FOSSANO STAB.MICHELIN | 5_140_1 |
| PRADLEVES - BERNEZZO - CERVASCA - STAB. MICHELIN DI CUNEO | | PRADLEVES-BERNEZZO-CERVASCA-STAB. MICHELIN | 5_87_1 |
| S. DAMIANO MACRA - BUSCA - STAB. MICHELIN DI CUNEO | | S.DAMIANO - BUSCA - STAB.MICHELIN DI CUNEO | 5_89_1 |
| FOSSANO - CENTALLO - CUNEO STAB. MICHELIN | | FOSSANO-MURAZZO-R.CHIUSANI-CUNEO(STAB.MICHELIN) | 5_33_1 |
| FOSSANO - GENOLA - SAVIGLIANO | | SAVIGLIANO - FOSSANO PIAZZA BAVA | 5_169_3 |
| 6 | NIELLA BELBO - BONVICINO - DOGLIANI | NIELLA BELBO - BONVICINO - DOGLIANI | 5_198_1 |
| 7 | AUTOLINEA ORDINARIA PER IST. SCOL. DI DRONERO E VERZUOLO IST. AGR. | BUSCA-DRONERO SAB SCOLASTICO E ESTIVO | 5_188_6 |
| | BOSSOLASCO - SOMANO - DOGLIANI | BOSSOLASCO - SOMANO - DOGLIANI | 5_170_1 |

PROVINCIA DI CUNEO

| AREA INTERVENTO | DENOMINAZIONE LINEA | DENOMINAZIONE PERCORSO | ente_linea_perc |
|-----------------|--|---|-----------------|
| 7 | MONCHIERO-DOGLIANI-BELVEDERE-MURAZZANO | MONCHIERO - DOGLIANI - MURAZZANO | 5_41_1 |
| | FOSSANO - ROATA CHIUSANI - CUNEO E DIRAM. MELLEA - FOSSANO | FOSSANO FS - RONCHI - MADONNA OLMO | 5_30_4 |
| | ALBA - GALLO - SINIO VALLE TALLORIA | ALBA - GALLO - SINIO | 5_9_1 |
| | TORINO - POIRINO - ALBA | BERTERI - S.STEFANO R. - CANALE | 5_14_9 |
| | ROCCABRUNA - DRONERO - BUSCA | ROCCABRUNA - DRONERO - BUSCA | 5_95_1 |
| | CHIUSA PESIO - MONDOVI' | CHIUSA PESIO-MONDOVI' (DIRETTA) | 5_96_3 |
| | MONDOVI' - S. MICHELE MVI' - MONTEZEMOLO E DIR. BRIAGLIA E NIELLA TANARO | SANTUARIO VICOFORTE - VICOFORTE | 5_100_2 |
| 8a | MONDOVI' - S. MICHELE MVI' - MONTEZEMOLO E DIR. BRIAGLIA E NIELLA TANARO | BRIAGLIA- MONDOVI' (VIA DELLE CAPPELLE) | 5_100_4 |
| | CERTOSA DI PESIO - CUNEO F.S. | CERTOSA DI PESIO - CHIUSA PESIO - CUNEO | 5_43_1 |
| | IMPERIA - ORMEA - CUNEO E DIRAMAZIONI | IMPERIA - CESIO - ORMEA | 5_202_9 |
| | CUNEO - BOVES - BORGO S. DALMAZZO | CUNEO - BOVES - FONTANELLE - BORGO S.D. | 5_76_1 |
| | CUNEO - DRONERO - ROCCABRUNA | CUNEO - CARAGLIO - DRONERO - ROCCABRUNA-PISCINE | 5_92_1 |
| | CUNEO - MONDOVI' E DIRAMAZIONE VILLANOVA M.VI' | CUNEO - PIANFEI - MONDOVI' FS (CORSE FESTIVE) | 5_176_3 |
| 8b | VINADIO - ARGENTERA | VINADIO - ROVIERA - BERSEZIO giorni festivi | 5_102_6 |
| | CERTOSA DI PESIO - CUNEO F.S. | CERTOSA DI PESIO - CHIUSA PESIO - CUNEO | 5_43_1 |
| | PAESANA - SAVIGLIANO | PAESANA - SAVIGLIANO | 5_125_1 |
| | PIOZZO - CARRU' - MONDOVI' PIAZZA | MONDOVI' - CARRU - PIOZZO | 5_38_3 |
| | ROCCACIGLIE' - BASTIA - MONDOVI' | BASTIA-MONDOVI' prolungamento a DOGLIANI | 5_154_2 |
| | IMPERIA - ORMEA - CUNEO E DIRAMAZIONI | MONDOVI' PIAZZA - BEINETTE - CUNEO (Trenitalia) | 5_202_7 |
| | ALBARETTO TORRE - LEQUIO BERRIA - ALBA | CERRETTO L. - LEQUIO B. - RODELLO - ALBA | 5_71_3 |
| | CANELLI - ALBA | ALBA - NEIVE - S. STEFANO BELBO - COSSANO BELBO | 5_213_3 |
| | ALBA - GALLO - SINIO VALLE TALLORIA | ALBA - RODDI - BORZONE - GRINZANE - SINIO | 5_9_2 |

PROVINCIA DI CUNEO

| AREA INTERVENTO | DENOMINAZIONE LINEA | DENOMINAZIONE PERCORSO | ente_linea_perc |
|-----------------|--|--|-----------------|
| 8b | TORINO - POIRINO - ALBA | TORINO FIOCHETTO - TANGENZ. - CANALE - CASTAGNITO - ALBA | 5_14_6 |
| | SALUZZO - SAVIGLIANO | SALUZZO - SAVIGLIANO DIRETTA | 5_97_2 |
| | SALUZZO - VENASCA - PONTECHIANALE | SAMPEYRE - PIASCO - SALUZZO SAN LAZZARO | 5_106_4 |
| | ALBA - TORINO | ALBA-CARMAGNOLA-TORINO (ANDATA) | 5_108_1 |
| | ALBA - TORINO | ALBA-CARMAGNOLE-TORINO (RITORNO) | 5_108_2 |
| | ALBA - TORINO | ALBA - CARMAGNOLA CAPPUCCINI - TORINO | 5_108_3 |
| | ALBA - TORINO | ALBA-CARMAGNOLA DIRETTA-TORINO (ANDATA) | 5_108_6 |
| | FONTANE - CORSAGLIA - MONDOVI' | FONTANE - MONDOVI' PIAZZA | 5_175_1 |
| | SALUZZO - PAESANA | SALUZZO - PAESANA DEPOSITO LOC. GIORDANI | 5_104_1 |
| | CAVOUR - SALUZZO | SALUZZO - CAVOUR | 5_112_1 |
| 9 | AUTOLINEA ORDINARIA PER IST. SCOL. DI DRONERO E VERZUOLO IST. AGR. | BUSCA-DRONERO SAB SCOLASTICO E ESTIVO | 5_188_6 |
| | CORTEMILIA - CAIRO MONTENOTTE | CORTEMILIA-CAIRO MONTENOTTE | 5_203_1 |
| | SALUZZO - SAVIGLIANO - BRA | SALUZZO - SAVIGLIANO F.S. - BRA | 5_21_1 |
| | TETTI ROCCIA - LEVALDIGI - SAVIGLIANO | SAVIGLIANO - TETTI ROCCIA- AEROPORTO ANDATA | 5_22_2 |
| | TETTI ROCCIA - LEVALDIGI - SAVIGLIANO | SAVIGLIANO - GENOLA - LEVALDIGI - AEROPORTO | 5_22_1 |
| | TETTI ROCCIA - LEVALDIGI - SAVIGLIANO | SAVIGLIANO -TETTI ROCCIA - AEROPORTO RITORNO | 5_22_3 |
| | SAVIGLIANO - VILAFRANCA CON PROLUNGAMENTO CARDE' | SAVIGLIANO - VILLANOVA SOLARO - VILAFRANCA P.TE | 5_23_1 |
| | SAVIGLIANO - CASALGRASSO | SAVIGLIANO - CASALGRASSO - PANCALIERI | 5_26_2 |
| | SAVIGLIANO - CASALGRASSO | SAVIGLIANO - CASALGRASSO - FAULE | 5_26_1 |
| | SALUZZO - BRONDELLO | SALUZZO - CASTELLAR - PAGNO - BRONDELLO | 5_124_1 |
| | VILAFRANCA - CAVALLERLEONE - MURELLO - RACCONIGI | VILAFRANCA P.TE - CAVALLERLEONE - RACCONIGI | 5_145_1 |
| | VILAFRANCA - CAVALLERLEONE - MURELLO - RACCONIGI | VILAFRANCA P.TE - MURELLO - RACCONIGI | 5_145_2 |

PROVINCIA DI CUNEO

| AREA INTERVENTO | DENOMINAZIONE LINEA | DENOMINAZIONE PERCORSO | ente_linea_perc |
|------------------------------------|--|---|-----------------|
| 9 | VOTTIGNASCO - VILLAFALLETTO - CUNEO | VOTTIGNASCO-VILLAFALLETTO-CUNEO | 5_136_1 |
| | VILLAFALLETTO-SAVIGLIANO F.S. con prolung. COSTIGLIOLE SALUZZO | VILLAFALLETTO - SAVIGLIANO F.S. | 5_137_1 |
| | CERESOLE D'ALBA - BRA | CERESOLE-SOMMARIVA-VALLE ROSSI-BRA | 5_127_1 |
| | CERESOLE D'ALBA - BRA | CERESOLE-SOMMARIVA PERNO-BRA | 5_127_2 |
| | BOSSOLASCO - SOMANO - DOGLIANI | BOSSOLASCO - SOMANO - DOGLIANI | 5_170_1 |
| | DOGLIANI - CARRU' - CUNEO | DOGLIANI - CARRU' - MOROZZO - CUNEO | 5_40_1 |
| | DOGLIANI - CARRU' - CUNEO | FARIGLIANO-CARRU'- STAB. MICHELIN CUNEO | 5_40_2 |
| | MONCHIERO-DOGLIANI-BELVEDERE-MURAZZANO | MONCHIERO - DOGLIANI - MURAZZANO | 5_41_1 |
| | PIOZZO - CARRU' - MONDOVI' PIAZZA | S.GRATO - PIOZZO - CARRU' - MONDOVI' PIAZZA | 5_38_1 |
| | PIOZZO - CARRU' - MONDOVI' PIAZZA | PIOZZO- MONDOVI' | 5_38_2 |
| | PIOZZO - CARRU' - MONDOVI' PIAZZA | MONDOVI' - CARRU - PIOZZO | 5_38_3 |
| | ROCCACIGLIE' - BASTIA - MONDOVI' | BASTIA-MONDOVI prolungamento a DOGLIANI | 5_154_2 |
| | CUNEO - BERNEZZO - PRADLEVES | CUNEO - CARAGLIO - PRADLEVES | 5_75_1 |
| | CUNEO - BOVES - BORGO S. DALMAZZO | BOVES - SAN GIACOMO DI BOVES | 5_76_2 |
| | CUNEO - VALDIERI - ENTRACQUE | CUNEO - VALDIERI - ENTRACQUE | 5_77_1 |
| | CUNEO - DRONERO - ACCEGLIO | CUNEO - DRONERO - ACCEGLIO | 5_78_1 |
| | LEQUIO TANARO - S. ALBANO - FOSSANO CON PROL. MONCHIERO | LEQUIO TANARO - S. ALBANO - FOSSANO | 5_79_1 |
| | CUNEO - BRA - ALBA | CUNEO - MONTANERA - BRA - ALBA | 5_80_1 |
| | CUNEO - TERME DI VALDIERI | CUNEO - VALDIERI - TERME DI VALDIERI | 5_82_1 |
| | BENE VAGIENNA - CHERASCO - SALMOUR - FOSSANO | CHERASCO - NARZOLE - FOSSANO | 5_83_1 |
| CUNEO - VIGNOLO - CERVASCA - CUNEO | CERVASCA-ROSA ROSSA-CUNEO | 5_84_2 | |
| CUNEO - VIGNOLO - CERVASCA - CUNEO | CUNEO-VIGNOLO-CERVASCA-BERNEZZO | 5_84_1 | |

PROVINCIA DI CUNEO

| AREA INTERVENTO | DENOMINAZIONE LINEA | DENOMINAZIONE PERCORSO | ente_linea_perc |
|-----------------|--|---|-----------------|
| 9 | BRA - FOSSANO - CUNEO CON DIR. CERESOLE D'ALBA - SOMMARIVA - BRA | BRA - STAB. MICHELIN- CUNEO CENTRO | 5_35_3 |
| | BRA - FOSSANO - CUNEO CON DIR. CERESOLE D'ALBA - SOMMARIVA - BRA | CERESOLE-BRA-CERVERE-FOSSANO-MURAZZO-CUNEO | 5_35_1 |
| | BRA - FOSSANO - CUNEO CON DIR. CERESOLE D'ALBA - SOMMARIVA - BRA | BRA - CUNEO | 5_35_4 |
| | ALBARETTO TORRE - LEQUIO BERRIA - ALBA | ALBARETTO T. - LEQUIO BERRIA - ALBA | 5_71_1 |
| | ALBARETTO TORRE - LEQUIO BERRIA - ALBA | ALBA - ALBARETTO T. - LEQUIO BERRIA | 5_71_2 |
| | CORTEMILIA - ALBA | CORTEMILIA - PONTE BELBO - ALBA | 5_162_1 |
| | NIELLA BELBO - CANELLI | NIELLA BELBO-S.STEFANO BELBO-CANELLI | 5_165_1 |
| | BRA - LA MORRA - VERGNE E DIR. LA MORRA - ALBA | BRA-LA MORRA-VERGNE | 5_66_1 |
| | BRA - LA MORRA - VERGNE E DIR. LA MORRA - ALBA | LA MORRA - GALLO - ALBA AUTOSTAZIONE | 5_66_2 |
| | ALBA - GALLO - SINIO VALLE TALLORIA | ALBA - GALLO - SINIO | 5_9_1 |
| | ALBA - GALLO - SINIO VALLE TALLORIA | ALBA - RODDI - GALLO - SINIO | 5_9_3 |
| | TORINO - POIRINO - ALBA | CANALE - CASTELLINALDO - ALBA | 5_14_4 |
| | TORINO - POIRINO - ALBA | CANALE - BORBORE - CASTELLINALDO - ALBA | 5_14_5 |
| | TORINO - POIRINO - ALBA | TORINO FIOCHETTO - TANGENZ.- CANALE - CASTAGNITO - ALBA | 5_14_6 |
| | TORINO - POIRINO - ALBA | BERTERI - S.STEFANO R. - CANALE | 5_14_9 |
| | CANALE - RACCONIGI | CANALE - CARAMAGNA - RACCONIGI | 5_16_1 |
| | DELLE LANGHE: ALBA-MONFORTE-DOGLIANI | ALBA-BAROLO-MONCHIERO-DOGLIANI | 5_172_2 |
| | DELLE LANGHE: ALBA-MONFORTE-DOGLIANI | ALBA-SERRALUNGA-MONFORTE DEVIAS. MONCHIERO | 5_172_3 |
| | DELLE LANGHE: ALBA-MONFORTE-DOGLIANI | ALBA-CASTIGLIONE F.-MONFORTE-DOGLIANI | 5_172_1 |
| | CASTIGLIONE TINELLA - MANGO - ALBA | CASTIGLIONE TINELLA - MANGO - ALBA | 5_62_1 |
| | SALUZZO - VENASCA - PONTECHIANALE | SALUZZO - VENASCA - SAMPEYRE - PONTECHIANALE | 5_106_1 |
| | SALUZZO - VENASCA - PONTECHIANALE | SAMPEYRE - ROSSANA - VILLANOVETTA C.TRO - SALUZZO | 5_106_3 |
| | ALBA - TORINO | ALBA-CARMAGNOLA DIRETTA-TORINO (ANDATA) | 5_108_6 |
| | ALBA - TORINO | ALBA-BALDISSERO-CARMAGNOLA-TORINO (RITORNO) | 5_108_5 |
| | ALBA - TORINO | ALBA-CARMAGNOLA DIRETTA-TORINO (RITORNO) | 5_108_7 |

PROVINCIA DI NOVARA

| AREA INTERVENTO | DENOMINAZIONE LINEA | DENOMINAZIONE PERCORSO | ente_linea_perc |
|------------------------------|--|---|-----------------|
| 2_3 | NOVARA - VARALLO | N.V. - TRATTO 10 - REL. ROMAGNANO - VARALLO | 6_1_10 |
| | NOVARA - VARALLO | N.V. - TRATTO 16 - REL. ROMAGNANO - VARALLO | 6_1_16 |
| | NOVARA - VARALLO | N.V. - TRATTO 66 - REL. ROMAGNANO - VARALLO | 6_1_66 |
| | BORGOMANERO - GALLARATE | BORGOMANERO - GALLARATE - TRATTA 2 | 6_3_2 |
| | BORGOMANERO - GALLARATE | BORGOMANERO - GALLARATE - TRATTA 9 | 6_3_9 |
| | BORGOMANERO - GALLARATE | BORGOMANERO - GALLARATE - TRATTA 11 | 6_3_11 |
| | BORGOMANERO - GALLARATE | BORGOMANERO - GALLARATE - TRATTA 15 | 6_3_15 |
| | BORGOMANERO - GALLARATE | BORGOMANERO - GALLARATE - TRATTA 16 | 6_3_16 |
| | BORGOMANERO - ALZO - OMEGNA | BORGOMANERO - ALZO - OMEGNA - TRATTA 7 | 6_4_7 |
| | BORGOMANERO - ALZO - OMEGNA | BORGOMANERO - ALZO - OMEGNA - TRATTA 9 | 6_4_9 |
| | BORGOMANERO - ALZO - OMEGNA | BORGOMANERO - ALZO - OMEGNA - TRATTA 11 | 6_4_11 |
| | BORGOMANERO - ALZO - OMEGNA | BORGOMANERO - ALZO - OMEGNA - TRATTA 14 | 6_4_14 |
| | BORGOMANERO - ALZO - OMEGNA | BORGOMANERO - ALZO - OMEGNA - TRATTA 16 | 6_4_16 |
| | BORGOMANERO - ALZO - OMEGNA | BORGOMANERO - ALZO - OMEGNA - TRATTA 20 | 6_4_20 |
| | ARONA - BORGOMANERO - OMEGNA | ARONA - BORGOMANERO - OMEGNA - Tratto 11 | 6_5_11 |
| | ARONA - BORGOMANERO - OMEGNA | ARONA - BORGOMANERO - OMEGNA - Tratto 21 | 6_5_21 |
| | ARONA - BORGOMANERO - OMEGNA | ARONA - BORGOMANERO - OMEGNA - Tratto 24 | 6_5_24 |
| | ARONA - BORGOMANERO - OMEGNA | ARONA - BORGOMANERO - OMEGNA - Tratto 28 | 6_5_28 |
| | ARONA - BORGOMANERO - OMEGNA | ARONA - BORGOMANERO - OMEGNA - Tratto 32 | 6_5_32 |
| | ARONA - BORGOMANERO - OMEGNA | ARONA - BORGOMANERO - OMEGNA - Tratto 42 | 6_5_42 |
| ARONA - BORGOMANERO - OMEGNA | ARONA - BORGOMANERO - OMEGNA - Tratto 84 | 6_5_84 | |
| ARONA - BORGOMANERO - OMEGNA | ARONA - BORGOMANERO - OMEGNA - TRATTO 93 | 6_5_93 | |

PROVINCIA DI NOVARA

| AREA INTERVENTO | DENOMINAZIONE LINEA | DENOMINAZIONE PERCORSO | ente_linea_perc |
|----------------------|--|---|-----------------|
| 2_3 | NOVARA - ROMAGNANO S. - BOCA - BORGOMANERO | NOVARA - ROMAGNANO S. - BOCA - BORGOMANERO - 17 | 6_6_17 |
| | NOVARA - ROMAGNANO S. - BOCA - BORGOMANERO | NOVARA - ROMAGNANO S. - BOCA - BORGOMANERO - 30 | 6_6_30 |
| | NOVARA - ROMAGNANO S. - BOCA - BORGOMANERO | NOVARA - ROMAGNANO S. - BOCA - BORGOMANERO - 33 | 6_6_33 |
| | BORGOMANERO - STRESA | BORGOMANERO - STRESA - TRATTA 9 | 6_9_9 |
| | BORGOMANERO - STRESA | BORGOMANERO - STRESA - TRATTA 17 | 6_9_17 |
| | BORGOMANERO - STRESA | BORGOMANERO - STRESA - TRATTA 25 | 6_9_25 |
| | BORGOMANERO - STRESA | BORGOMANERO - STRESA - TRATTA 36 | 6_9_36 |
| | BORGOMANERO - STRESA | BORGOMANERO - STRESA - TRATTA 43 | 6_9_43 |
| | NOVARA - BIANDRATE - VERCELLI | NOVARA - BIANDRATE - VERCELLI - TRATTA 34 | 6_11_34 |
| | NOVARA - BIANDRATE - VERCELLI | NOVARA - BIANDRATE - VERCELLI - TRATTA 36 | 6_11_36 |
| | NOVARA - BIANDRATE - VERCELLI | NOVARA - BIANDRATE - VERCELLI - TRATTA 37 | 6_11_37 |
| | NOVARA - BIANDRATE - VERCELLI | NOVARA - BIANDRATE - VERCELLI - TRATTA 40 | 6_11_40 |
| | NOVARA - BIANDRATE - VERCELLI | NOVARA - BIANDRATE - VERCELLI - TRATTA 44 | 6_11_44 |
| | ARONA - MASSINO VISCONTI - GIGNESE | ARONA - MASSINO VISCONTI - GIGNESE - TRATTO 12 | 6_13_12 |
| | ARONA - MASSINO VISCONTI - GIGNESE | ARONA - MASSINO VISCONTI - GIGNESE - TRATTO 21 | 6_13_21 |
| | ARONA - MASSINO VISCONTI - GIGNESE | ARONA - MASSINO VISCONTI - GIGNESE - TRATTO 31 | 6_13_31 |
| | ARONA - MASSINO VISCONTI - GIGNESE | ARONA - MASSINO VISCONTI - GIGNESE - TRATTO 37 | 6_13_37 |
| | ARONA - MASSINO VISCONTI - GIGNESE | ARONA - MASSINO VISCONTI - GIGNESE - TRATTO 39 | 6_13_39 |
| | NOVARA - BORGOMANERO | NOVARA - BORGOMANERO - TRATTO 12 | 6_14_12 |
| | NOVARA - BORGOMANERO | NOVARA - BORGOMANERO - TRATTO 14 | 6_14_14 |
| NOVARA - BORGOMANERO | NOVARA - BORGOMANERO - TRATTO 42 | 6_14_42 | |
| NOVARA - BORGOMANERO | NOVARA - BORGOMANERO - TRATTO 46 | 6_14_46 | |

PROVINCIA DI NOVARA

| AREA INTERVENTO | DENOMINAZIONE LINEA | DENOMINAZIONE PERCORSO | ente_linea_perc |
|------------------|------------------------------|---|---|
| 2_3 | NOVARA - BORGOMANERO | NOVARA - BORGOMANERO - TRATTO 59 | 6_14_59 |
| | NOVARA - BORGOMANERO | NOVARA - BORGOMANERO - TRATTO 61 | 6_14_61 |
| | NOVARA - BORGOMANERO | NOVARA - BORGOMANERO - TRATTO 62 | 6_14_62 |
| | NOVARA - BORGOMANERO | NOVARA - BORGOMANERO - TRATTO 80 | 6_14_80 |
| | NOVARA - BORGOMANERO | NOVARA - BORGOMANERO - TRATTO 86 | 6_14_86 |
| | NOVARA - BORGOMANERO | NOVARA - BORGOMANERO - TRATTO 90 | 6_14_90 |
| | NOVARA - BORGOMANERO | NOVARA - BORGOMANERO - TRATTO 92 | 6_14_92 |
| | NOVARA - ARONA - DOMODOSSOLA | N.A.D. - TRATTO 50 - REL. NOVARA - ARONA | 6_15_50 |
| | NOVARA - ARONA - DOMODOSSOLA | N.A.D. - TRATTO 51 - REL. NOVARA - ARONA | 6_15_51 |
| | NOVARA - TORNACO - CILAVEGNA | NOVARA - TORNACO - CILAVEGNA - Tratta 11 | 6_18_11 |
| | NOVARA - ROBBIO - MORTARA | NOVARA - ROBBIO - MORTARA - Tratta 1 | 6_20_1 |
| | NOVARA - ROBBIO - MORTARA | NOVARA - ROBBIO - MORTARA - Tratta 2 | 6_20_2 |
| | NOVARA - ROBBIO - MORTARA | NOVARA - ROBBIO - MORTARA - Tratta 6 | 6_20_6 |
| | NOVARA - ROBBIO - MORTARA | NOVARA - ROBBIO - MORTARA - Tratta 9 | 6_20_9 |
| | NOVARA - ROBBIO - MORTARA | NOVARA - ROBBIO - MORTARA - Tratta 21 | 6_20_21 |
| | NOVARA - ROBBIO - MORTARA | NOVARA - ROBBIO - MORTARA - Tratta 25 | 6_20_25 |
| | NOVARA - ROBBIO - MORTARA | NOVARA - ROBBIO - MORTARA - Tratta 26 | 6_20_26 |
| | 7 | NOVARA - VARALLO | N.V. - TRATTO 12 - REL. ROMAGNANO - VARALLO |
| NOVARA - VARALLO | | N.V. - TRATTO 22 - REL. ROMAGNANO - VARALLO | 6_1_22 |
| NOVARA - VARALLO | | N.V. - TRATTO 30 - REL. ROMAGNANO - VARALLO | 6_1_30 |
| NOVARA - VARALLO | | N.V. - TRATTO 33 - REL. ROMAGNANO - VARALLO | 6_1_33 |
| NOVARA - VARALLO | | N.V. - TRATTO 72 - REL. NOVARA - ROMAGNANO | 6_1_72 |

PROVINCIA DI NOVARA

| AREA INTERVENTO | DENOMINAZIONE LINEA | DENOMINAZIONE PERCORSO | ente_linea_perc |
|--|---|---|-----------------|
| 7 | ARONA - DORMELLETO | ARONA - DORMELLETO - Tratto 1 | 6_2_1 |
| | ARONA - DORMELLETO | ARONA - DORMELLETO - Tratto 2 | 6_2_2 |
| | BORGOMANERO - GALLARATE | BORGOMANERO - GALLARATE - TRATTA 17 | 6_3_17 |
| | BORGOMANERO - ALZO - OMEGNA | BORGOMANERO - ALZO - OMEGNA - TRATTA 1 | 6_4_1 |
| | ARONA - BORGOMANERO - OMEGNA | ARONA - BORGOMANERO - OMEGNA - Tratto 15 | 6_5_15 |
| | ARONA - BORGOMANERO - OMEGNA | ARONA - BORGOMANERO - OMEGNA - Tratto 17 | 6_5_17 |
| | ARONA - BORGOMANERO - OMEGNA | ARONA - BORGOMANERO - OMEGNA - Tratto 22 | 6_5_22 |
| | ARONA - BORGOMANERO - OMEGNA | ARONA - BORGOMANERO - OMEGNA - Tratto 33 | 6_5_33 |
| | ARONA - BORGOMANERO - OMEGNA | ARONA - BORGOMANERO - OMEGNA - Tratto 43 | 6_5_43 |
| | ARONA - BORGOMANERO - OMEGNA | ARONA - BORGOMANERO - OMEGNA - Tratto 79 | 6_5_79 |
| | ARONA - BORGOMANERO - OMEGNA | ARONA - BORGOMANERO - OMEGNA - Tratto 80 | 6_5_80 |
| | ARONA - BORGOMANERO - OMEGNA | ARONA - BORGOMANERO - OMEGNA - Tratto 83 | 6_5_83 |
| | ARONA - BORGOMANERO - OMEGNA | ARONA - BORGOMANERO - OMEGNA - TRATTO 92 | 6_5_92 |
| | ARONA - BORGOMANERO - OMEGNA | ARONA - BORGOMANERO - OMEGNA - TRATTO 94 | 6_5_94 |
| | ARONA - BORGOMANERO - OMEGNA | ARONA - BORGOMANERO - OMEGNA - TRATTO 101 | 6_5_101 |
| | ARONA - BORGOMANERO - OMEGNA | ARONA - BORGOMANERO - OMEGNA - TRATTO 103 | 6_5_103 |
| | ARONA - BORGOMANERO - OMEGNA | ARONA - BORGOMANERO - OMEGNA - TRATTO 106 | 6_5_106 |
| | ARONA - BORGOMANERO - OMEGNA | ARONA - BORGOMANERO - OMEGNA - TRATTO 107 | 6_5_107 |
| | NOVARA - ROMAGNANO S. - BOCA - BORGOMANERO | NOVARA - ROMAGNANO S. - BOCA - BORGOMANERO - 34 | 6_6_34 |
| | NOVARA - ROMAGNANO S. - BOCA - BORGOMANERO | NOVARA - ROMAGNANO S. - BOCA - BORGOMANERO - 40 | 6_6_40 |
| NOVARA - ROMAGNANO S. - BOCA - BORGOMANERO | NOVARA - ROMAGNANO S. - BOCA - BORGOMANERO - 41 | 6_6_41 | |
| BORGOMANERO - GARGALLO | BORGOMANERO - GARGALLO - TRATTO 2 | 6_7_2 | |

PROVINCIA DI NOVARA

| AREA INTERVENTO | DENOMINAZIONE LINEA | DENOMINAZIONE PERCORSO | ente_linea_perc |
|------------------------------------|--|--|-----------------|
| 7 | BORGOMANERO - GARGALLO | BORGOMANERO - GARGALLO - TRATTO 12 | 6_7_12 |
| | BORGOMANERO - GARGALLO | BORGOMANERO - GARGALLO - TRATTO 16 | 6_7_16 |
| | BORGOMANERO - GARGALLO | BORGOMANERO - GARGALLO - TRATTO 17 | 6_7_17 |
| | BORGOMANERO - GARGALLO | BORGOMANERO - GARGALLO - TRATTO 21 | 6_7_21 |
| | BORGOMANERO - GARGALLO | BORGOMANERO - GARGALLO - TRATTO 22 | 6_7_22 |
| | BORGOMANERO - STRESA | BORGOMANERO - STRESA - TRATTA 8 | 6_9_8 |
| | BORGOMANERO - STRESA | BORGOMANERO - STRESA - TRATTA 18 | 6_9_18 |
| | BORGOMANERO - STRESA | BORGOMANERO - STRESA - TRATTA 31 | 6_9_31 |
| | BORGOMANERO - STRESA | BORGOMANERO - STRESA - TRATTA 34 | 6_9_34 |
| | BORGOMANERO - STRESA | BORGOMANERO - STRESA - TRATTA 38 | 6_9_38 |
| | BORGOMANERO - STRESA | BORGOMANERO - STRESA - TRATTA 42 | 6_9_42 |
| | BORGOMANERO - STRESA | BORGOMANERO - STRESA - TRATTA 45 | 6_9_45 |
| | NOVARA - BIANDRATE - VERCELLI | NOVARA - BIANDRATE - VERCELLI - TRATTA 24 | 6_11_24 |
| | NOVARA - BIANDRATE - VERCELLI | NOVARA - BIANDRATE - VERCELLI - TRATTA 33 | 6_11_33 |
| | ARONA - VERBANIA | ARONA - VERBANIA - TRATTO 11 | 6_12_11 |
| | ARONA - MASSINO VISCONTI - GIGNESE | ARONA - MASSINO VISCONTI - GIGNESE - TRATTO 1 | 6_13_1 |
| | ARONA - MASSINO VISCONTI - GIGNESE | ARONA - MASSINO VISCONTI - GIGNESE - TRATTO 3 | 6_13_3 |
| | ARONA - MASSINO VISCONTI - GIGNESE | ARONA - MASSINO VISCONTI - GIGNESE - TRATTO 4 | 6_13_4 |
| | ARONA - MASSINO VISCONTI - GIGNESE | ARONA - MASSINO VISCONTI - GIGNESE - TRATTO 5 | 6_13_5 |
| | ARONA - MASSINO VISCONTI - GIGNESE | ARONA - MASSINO VISCONTI - GIGNESE - TRATTO 27 | 6_13_27 |
| ARONA - MASSINO VISCONTI - GIGNESE | ARONA - MASSINO VISCONTI - GIGNESE - TRATTO 36 | 6_13_36 | |
| ARONA - MASSINO VISCONTI - GIGNESE | ARONA - MASSINO VISCONTI - GIGNESE - TRATTO 50 | 6_13_50 | |

PROVINCIA DI NOVARA

| AREA INTERVENTO | DENOMINAZIONE LINEA | DENOMINAZIONE PERCORSO | ente_linea_perc |
|-----------------|-------------------------------------|--|-----------------|
| 7 | ARONA - MASSINO VISCONTI - GIGNESE | ARONA - MASSINO VISCONTI - GIGNESE - TRATTO 53 | 6_13_53 |
| | ARONA - MASSINO VISCONTI - GIGNESE | ARONA - MASSINO VISCONTI - GIGNESE - TRATTO 57 | 6_13_57 |
| | ARONA - MASSINO VISCONTI - GIGNESE | ARONA - MASSINO VISCONTI - GIGNESE - TRATTO 64 | 6_13_64 |
| | ARONA - MASSINO VISCONTI - GIGNESE | ARONA - MASSINO VISCONTI - GIGNESE - TRATTO 65 | 6_13_65 |
| | NOVARA - BORGOMANERO | NOVARA - BORGOMANERO - TRATTO 5 | 6_14_5 |
| | NOVARA - BORGOMANERO | NOVARA - BORGOMANERO - TRATTO 25 | 6_14_25 |
| | NOVARA - BORGOMANERO | NOVARA - BORGOMANERO - TRATTO 39 | 6_14_39 |
| | NOVARA - BORGOMANERO | NOVARA - BORGOMANERO - TRATTO 49 | 6_14_49 |
| | NOVARA - BORGOMANERO | NOVARA - BORGOMANERO - TRATTO 54 | 6_14_54 |
| | NOVARA - BORGOMANERO | NOVARA - BORGOMANERO - TRATTO 58 | 6_14_58 |
| | NOVARA - BORGOMANERO | NOVARA - BORGOMANERO - TRATTO 91 | 6_14_91 |
| | NOVARA - BORGOMANERO | NOVARA - BORGOMANERO - TRATTO 101 | 6_14_101 |
| | NOVARA - ARONA - DOMODOSSOLA | N.A.D. - TRATTO 13 - REL. NOVARA - BORGOMANERO | 6_15_13 |
| | NOVARA - ROBBIO - MORTARA | NOVARA - ROBBIO - MORTARA - Tratta 3 | 6_20_3 |
| | NOVARA - ROBBIO - MORTARA | NOVARA - ROBBIO - MORTARA - Tratta 16 | 6_20_16 |
| | NOVARA - ROBBIO - MORTARA | NOVARA - ROBBIO - MORTARA - Tratta 19 | 6_20_19 |
| | NOVARA - ROBBIO - MORTARA | NOVARA - ROBBIO - MORTARA - Tratta 20 | 6_20_20 |
| | NOVARA - ROBBIO - MORTARA | NOVARA - ROBBIO - MORTARA - Tratta 23 | 6_20_23 |
| | OLEGGIO - MALPENSA | OLEGGIO - MALPENSA - Tratta 2 | 6_22_2 |
| | SOSTITUTIVA FS NOVARA - DOMODOSSOLA | FS NOVARA - DOMODOSSOLA - TRATTA 1 | 6_52_1 |
| | SOSTITUTIVA FS NOVARA - DOMODOSSOLA | FS NOVARA - DOMODOSSOLA - TRATTA 3 | 6_52_3 |
| | SOSTITUTIVA FS NOVARA - DOMODOSSOLA | FS NOVARA - DOMODOSSOLA - TRATTA 5 | 6_52_5 |

PROVINCIA DI NOVARA

| AREA INTERVENTO | DENOMINAZIONE LINEA | DENOMINAZIONE PERCORSO | ente_linea_perc |
|-----------------|--|---|-----------------|
| 7 | SOSTITUTIVA FS NOVARA - BORGOMANERO | FS NOVARA - BORGOMANERO - TRATTA 2 | 6_53_2 |
| | SOSTITUTIVA FS ROMAGNANO SESIA - ARONA | FS ROMAGNANO SESIA - ARONA - TRATTA 3 | 6_54_3 |
| | SOSTITUTIVA FS ROMAGNANO SESIA - ARONA | FS ROMAGNANO SESIA - ARONA - TRATTA 4 | 6_54_4 |
| | SOSTITUTIVA FS ROMAGNANO SESIA - ARONA | FS ROMAGNANO SESIA - ARONA - TRATTA 5 | 6_54_5 |
| 8a | ARONA - VERBANIA | ARONA - VERBANIA - TRATTO 3 | 6_12_3 |
| | ARONA - VERBANIA | ARONA - VERBANIA - TRATTO 10 | 6_12_10 |
| | ARONA - MASSINO VISCONTI - GIGNESE | ARONA - MASSINO VISCONTI - GIGNESE - TRATTO 30 | 6_13_30 |
| | ARONA - MASSINO VISCONTI - GIGNESE | ARONA - MASSINO VISCONTI - GIGNESE - TRATTO 54 | 6_13_54 |
| 8b | NOVARA - VARALLO | N.V. - TRATTO 7 - REL. ROMAGNANO - VARALLO | 6_1_7 |
| | NOVARA - VARALLO | N.V. - TRATTO 13 - REL. ROMAGNANO - VARALLO | 6_1_13 |
| | NOVARA - VARALLO | N.V. - TRATTO 17 - REL. ROMAGNANO - VARALLO | 6_1_17 |
| | NOVARA - VARALLO | N.V. - TRATTO 28 - REL. ROMAGNANO - VARALLO | 6_1_28 |
| | NOVARA - VARALLO | N.V. - TRATTO 31 - REL. ROMAGNANO - VARALLO | 6_1_31 |
| | NOVARA - VARALLO | N.V. - TRATTO 35 - REL. ROMAGNANO - VARALLO | 6_1_35 |
| | NOVARA - VARALLO | N.V. - TRATTO 36 - REL. ROMAGNANO - VARALLO | 6_1_36 |
| | NOVARA - VARALLO | N.V. - TRATTO 42 - REL. ROMAGNANO - VARALLO | 6_1_42 |
| | NOVARA - VARALLO | N.V. - TRATTO 60 - REL. ROMAGNANO - VARALLO | 6_1_60 |
| | ARONA - BORGOMANERO - OMEGNA | ARONA - BORGOMANERO - OMEGNA - Tratto 60 | 6_5_60 |
| | ARONA - BORGOMANERO - OMEGNA | ARONA - BORGOMANERO - OMEGNA - Tratto 64 | 6_5_64 |
| | ARONA - BORGOMANERO - OMEGNA | ARONA - BORGOMANERO - OMEGNA - Tratto 66 | 6_5_66 |
| | NOVARA - ROMAGNANO S. - BOCA - BORGOMANERO | NOVARA - ROMAGNANO S. - BOCA - BORGOMANERO - 07 | 6_6_7 |
| | NOVARA - ROMAGNANO S. - BOCA - BORGOMANERO | NOVARA - ROMAGNANO S. - BOCA - BORGOMANERO - 08 | 6_6_8 |

PROVINCIA DI NOVARA

| AREA INTERVENTO | DENOMINAZIONE LINEA | DENOMINAZIONE PERCORSO | ente_linea_perc |
|-----------------|--|---|-----------------|
| 8b | NOVARA - ROMAGNANO S. - BOCA - BORGOMANERO | NOVARA - ROMAGNANO S. - BOCA - BORGOMANERO - 19 | 6_6_19 |
| | NOVARA - ROMAGNANO S. - BOCA - BORGOMANERO | NOVARA - ROMAGNANO S. - BOCA - BORGOMANERO - 25 | 6_6_25 |
| | NOVARA - ROMAGNANO S. - BOCA - BORGOMANERO | NOVARA - ROMAGNANO S. - BOCA - BORGOMANERO - 28 | 6_6_28 |
| | NOVARA - ROMAGNANO S. - BOCA - BORGOMANERO | NOVARA - ROMAGNANO S. - BOCA - BORGOMANERO - 29 | 6_6_29 |
| | NOVARA - ROMAGNANO S. - BOCA - BORGOMANERO | NOVARA - ROMAGNANO S. - BOCA - BORGOMANERO - 32 | 6_6_32 |
| | BORGOMANERO - STRESA | BORGOMANERO - STRESA - TRATTA 4 | 6_9_4 |
| | BORGOMANERO - STRESA | BORGOMANERO - STRESA - TRATTA 11 | 6_9_11 |
| | BORGOMANERO - STRESA | BORGOMANERO - STRESA - TRATTA 14 | 6_9_14 |
| | BORGOMANERO - STRESA | BORGOMANERO - STRESA - TRATTA 15 | 6_9_15 |
| | ARONA - MASSINO VISCONTI - GIGNESE | ARONA - MASSINO VISCONTI - GIGNESE - TRATTO 18 | 6_13_18 |
| | ARONA - MASSINO VISCONTI - GIGNESE | ARONA - MASSINO VISCONTI - GIGNESE - TRATTO 67 | 6_13_67 |
| | SOSTITUTIVA FS ROMAGNANO SESIA - ARONA | FS ROMAGNANO SESIA - ARONA - TRATTA 1 | 6_54_1 |